



NOTARY
DHANBAD

Government of Jharkhand

Receipt of Online Payment of Stamp Duty

NON JUDICIAL

Receipt Number : 62827e9c2d28209a3c26

Receipt Date : 25-Aug-2023 11:00:59 am

Receipt Amount : 20/-

Amount In Words : Twenty Rupees Only

Document Type : Affidavit

District Name : Dhanbad

Stamp Duty Paid By : ROSHAN KUMAR SINGH

Purpose of stamp duty paid : AFFIDAVIT

First Party Name : I K ENGINEERS AND DEVELOPERS

Second Party Name : NA

GRN Number : 2318933095

-: This stamp paper can be verified in the jharnibandhan site through receipt number :-



This Receipt is to be used as proof of payment of stamp duty only for one document. The use of the same receipt as proof of payment of stamp duty in another document through reprint, photo copy or other means is penal offence under section-62 of Indian Stamp Act, 1899

इस रसीद का उपयोग केवल एक ही दस्तावेज पर मुद्रांक शुल्क का भुगतान के प्रमाण हेतु ही किया जा सकता है। पुनः प्रिन्ट कर अथवा फोटो कॉपी आदि द्वारा इसी रसीद का दूसरे दस्तावेज पर मुद्रांक शुल्क का भुगतान के प्रमाण हेतु उपयोग भारतीय मुद्रांक अधिनियम, 1899 की धारा 62 अन्तर्गत दण्डनीय अपराध है।

25 AUG 2023
SL No. 35 Date





**NOTARY
DHANBAD**

Before: The Notary Public, Dhanbad.
Affidavit

I, Roshan Kumar Singh S/o. Arun Kumar Singh, aged about 38 yrs. by faith Hindu, by occupation Business, resident of Near Balika Prathamik Vidyalaya, New Bank Colony, Saraidhela, Dhanbad, Jharkhand-828127, do hereby solemnly affirm on oath and declare as follows :-

1. That, I am Proprietor of I.K. ENTERPRISES AND DEVELOPERS of Hirak Road, Sabalpur Sec-3 K.G.Ashran, Saraidhela, Dhanbad, Jharkhand.
2. That, I am the owner of landed property under Mouza Bhikhrampur, Mouza No.180, New Khata No.180 (Old Khata No.30, New Plot No.12 (Old Plot No.8) & Khata No.158 (Old Khata No.30) New Plot No.18 (Old Plot No.8), New Plot No.20 (Old Plot No.8) total Area 45 decimals butted and bounded as under :-
North - New Plot No.13, 31 & Area of Paharpur
South - New Plot No.17, 18, 19 & 20.
East - Hirak Road
West - New Plot No.13 & 17 Part.
3. That, the above landed property present market value of Rs. 55,00,000/- (Fifty five Lacs) approx.
4. That, I am swearing this affidavit to produce it before the authority concerned for needful.

Verification

Solemnly affirmed before me by the deponent who is duly identified by Sri N.P. Singh Advocate, Dhanbad.

The statements made are true to my knowledge and belief. I sign this at Dhanbad on 23/08/2023.

Roshan Kumar Singh
(Deponent)
Identified by

[Signature]
Advocate
23/08/2023



**NOTARY
DHANBAD**

Authorised
Notary Public, Dhanbad
As per Section 297 (1) (b) of the Cr. P.C. 1973
(Act No 11 of 1974) & u/s (8) (i)
of the Notaries Act 1952
(Act No 53 of 1952)

25 AUG 2023

Sl. No. 33 Date: 23/08/2023

4385

110611



Government of Jharkhand

Receipt of Online Payment of Stamp Duty

NON JUDICIAL

Receipt Number : c95bc365ace8575aab61

Receipt Date : 29-Sep-2020 01:29:22 pm

Receipt Amount : 50200/-

Amount In Words : Fifty Thousands Two Hundred Rupees Only


Token Number : 20200000080695

Office Name : SRO - Dhanbad

Document Type : Sale Deed

Payee Name : ROSHAN KUMAR SINGH (Vendee)

GRN Number : 2002117202



For Office Use :-


46
103
20/9/20

इस रसीद का उपयोग केवल एक ही दस्तावेज पर मुद्रांक शुल्क का भुगतान के प्रमाण हेतु ही किया जा सकता है। ध्यान: प्रिन्ट कर अथवा फोटो कॉपी आदि द्वारा इसी रसीद का दूसरे दस्तावेज पर मुद्रांक शुल्क का भुगतान के प्रमाण हेतु उपयोग भारतीय मुद्रांक अधिनियम, 1899 की धारा 62 अन्तर्गत दण्डनीय अपराध है।

20-09-2020
20-09-20

29-9-20

29-9-20



(2)

विवरण जायदाद - जिला चौकी सदर रजिस्ट्री ऑफिस धनबाद, थाना बलियापुर, अन्तर्गत भीखराजपुर, मौजे में कायमी रैयति स्वत्त की खास दखली निजाश मुक्त जमीन, मौजा नं० 180, खाता नं० 180, एक सौ साठ, (पूराना खाता नं० 30), सामिल 1. प्लोट नं० 17, सातरह, (पूराना प्लोट नं० 8), रकवा 11 डी० मे से 0.16 डी०, 2. प्लोट नं० 19, उनिस, (पूराना प्लोट नं० 8), रकवा 07 डी० मे से 01 डी०, कुल दो प्लोट का कुल रकवा 18 डी० मे से 1.16 डी०, (एक दशमलव एक-छह डिसमील), उरसी मौजे मे खाता नं० 158, एक सौ अन्ठावन, (पूराना खाता नं० 30), सामिल 1. प्लोट नं० 18, अठारह, (पूराना प्लोट नं० 8), रकवा 15 डी० मे से 8.85 डी०, 2. प्लोट नं० 20, बीस, (पूराना प्लोट नं० 7), रकवा 12 डी० मे से 06 डी०, कुल दो प्लोट का कुल रकवा 27 डी० मे से 14.85 डी०, (चौदह दशमलव आठ-पाँच डिसमील), कुल दो खाते मे कुल चार प्लोट कुल रकवा 45 डी० मे से इस दस्तावेज के साथ नष्ठी किया हुआ नवसे पर लाल रंग से रंगा कर दर्शाया गया स्थान के मुताबिक 16.01 डी०, (सोलह दशमलव शुन्य-एक डिसमिल) जमीन इस दस्तावेज द्वारा आपके हाथ बिक्री किया। जो आवासीय है तथा मुख्य सड़क पर स्थित है।

- जिसका चौहर्दी - उत्तर :- नया प्लोट नं० 13, 31 एवं सीमाना मौजा पाहाडपुर।
दक्षिण :- नया प्लोट नं० 17, 18, 19 एवं 20 का अंश।
पूरब :- हीरक रोड।
पश्चिम :- नया प्लोट नं० 13 एवं 17 का अंश।

उक्त जमीन बिगत सर्वे सटलमेन्ट नापी मे 1 नं० दाता का पितामह शेख नवाबुदीन, 2 एवं 3 नं० दातागणो का प्रपितामह शेख अलाउद्दीन, तथा 4 नं० दाता का पितामह शेख मुरसद सह अन्य हिस्सेदारगणो के नाम से खतियान बना है, जिसका जमाबन्दी संख्या 22 पर लगान वसूल होते आ रहा है, तथा हाल सर्वे नापी मे दातागणो का पितागणो का नाम से खतियान बना है, उनलोगो का देहान्त होने पर दातागण उक्त पुत्र वारिस सुत्र से निजाश प्राप्त होकर खास दखल मे दखलकार है, तथा झारखण्ड सरकार के राजस्व एवं भुमि सुधार बिभाग का पंजी II पर भाग वर्तमान 1, मे पृष्ठ संख्या 160 एवं 158 पर दातागणो का पितागण का नाम दर्ज है, जो आज इस दस्तावेज द्वारा आममोख्तार गणो के माध्यम से आपके हाथ बिक्री किया।

(3) 20/8/20

29-9-20

दस्तावेजों में अंकित भूमि सरकार द्वारा प्रतिबंधित नहीं है। यथा, यह भूमि सरकारी गैर मजरूआ सरकार द्वारा बन्दोवस्त अहस्तान्तरणीय, भूदान से प्राप्त, वनभूमि, आदिवासी खाता के अन्तर्गत अथवा अधिग्रहित भूमि की श्रेणी में नहीं आती है। साथ ही दस्तावेज में वर्णित बिक्रय भूमि की कथा से बिक्रेता एवं क्रेता दोनों सन्तुष्ट एवं सहमत हैं। साथ ही दातागण छोटानागपुर कास्तकारी अधिनियम कि दायरे से बाहर है एवं जिवीत है तथा उक्त मोख्तारनामा रद्द नहीं किया है एवं बिक्रीत भूमि मोख्तारनामा पर लिखे गये जमीन के अन्दर है।

चूँकि बिक्रय पत्र केवाला दस्तावेज के विवरण यह है की हमलोगो का आवश्यकीय खर्च हेतू रुपये का कठिन आवश्यकता आने पर रुपये संग्रह करने के वास्ते विवरण में दिये गये जमीन बिक्री करने के लिए आपसे प्रस्ताव करने पर आप उसे उचित मूल्य में खरीद करने के लिए राजी हुये, तभी दोनों पक्षों की सहमति से उक्त जमीन का समयोचित सर्वोच्च मूल्य 12,55,000/- बारह लाख पचपन हजार रुपये तय हुआ था, और उक्त मूल्य में ही उक्त जमीन आममोख्तार गणो के माध्यम से, आपके हाथ बिक्री करके सदा के लिए सम्पूर्ण रुप से निःस्वत्व हुए।

आज तारीख से ही आप उक्त जमीन में हमलोगो के स्थान पर दखलकार बनकर उक्त जमीन में अपने इच्छानुसार कच्चा - पक्का मकान, कुँआ, बाग - बगिचादी निर्माण करके नीज वसवास या भाड़ाबिली आदि, द्वारा दान, बिक्रय, आदि सर्वप्रकार हस्तान्तरण करने की पूर्ण हकदार होकर पुत्र - पौत्रादी, वारिस एवं वंशज के साथ निर्विघ्न रुप से भोग दखल करते रहिये, उससे मैं तथा मेरा वारिस एवं वंशज कोई कभी किसी प्रकार वोजर एतराज नहीं कर पायेंगे। करने पर भी वह हर वक्त के लिए बातिल और नामंजुर होगी।


बिक्रित जमीन का सलाना मालगुजारी मालिक जमीन्दार झारखण्ड सरकार को हरसाल अदाय देकर हमलोगो का नाम खारिज कराकर आप अपने नाम से चेक दाखिला रसीद हासिल किजियेगा, दाखिल करने के वास्ते जो कुछ भी जरुरत होगी बगैर एतराज पर कर देंगे।

बिक्रित जमीन सम्पूर्ण निर्दाय एवं निर्दोष अवस्था में हमलोगो के दखल कब्जे में है, फिर भी भविष्य में कभी किसि प्रकार का दाय - संयोग या हस्तान्तर आदि किया हुआ सबुत या प्रकाश पाया जाये तो हमलोग तथा हमलोगो का वारिस एवं वंशज क्षतिपूर्ति किया करेंगे एवं क्षतिपूर्ति करने के लिए कानुनी रुप से बाध्य होंगे।

(4) 15/09/20
 Md Bilal
 29-9-20

अतः हमलोग आममोख्तार गण स्वस्थता पूर्वक सही दिमाग से मुल्य का समुचा रूपया अलग-अलग तारिख को नगद एवं चेक के द्वारा ग्रहण करके, यह विक्रय पत्र केवाला दस्तावेज लिख दिया ताकि समय पर काम आवे। ईति 2020 साल, तारिख 29/09/20

दाता एवं ग्रहीता के कथानुसार दस्तावेज का मजमुन तैयार करके दोनों पक्षों को पढ़कर सुनाया एवं समझा दिया। कातिव:- श्री रविन्द्र नाथ सरकार
 श्री धनकार



Roshan K v Singh

प्रमाणित किया जाता है कि दाता एवं ग्रहीता जिनका छायाचित्र दस्तावेज में लगाया गया है, उनके बाँये हाथ के अंगुलियों के निशान मेरे द्वारा मेरे सामने लिया गया।

कातिव:- श्री रविन्द्र नाथ सरकार
 श्री धनकार

ला० न० 6/87
 दिनांक 29/09/2020 ①

गवाहगण
 श्री साबरी
 अब्दुल रज्जाक
 श्री निश्वरराजपुल
 धनकार

② Abhishek Raj / S/O Sri Ajit Prasad
 Koiry bandh, Jharia Dhanbad.

