

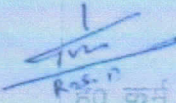
निर्गत खसती - 174 दिनांक - 08-01-2024

भूमि संबंधित प्रतिवेदन

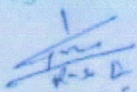
आवेदक का नाम :- श्यामल कुमार प्रमाण्ड
 पिता / पत्नी का नाम :- शिव लक्ष्मी प्रमाण्ड
 पता :- ग्राम आसंगी पो :- आदित्यपुर थाना :- आ.स. खोडोदी
 जिला - सरायकेला-खरसावा
 धरती के आधार पर भूमि का विवरण निम्न है-


ग्राम का नाम	थाना सं०	खाता सं०	प्लॉट सं०	रकबा	भूमि का प्रकार	रजिस्टर II / खतियान से संबंधित प्रतिवेदन
<u>आसंगी</u>	<u>131</u>	<u>08</u>	<u>1422</u>	<u>3.45</u>	<u>3/17</u>	<u>2</u>
<p align="center"><u>अ.स. खोडोदी नि.स. गम्हरिया</u></p> <p><u>आदित्यपुर मौजा - आसंगी - भाग सं 131 खाता - 08 प्लॉट सं 1422 रकबा</u> <u>3.45 ई. जमीन - श्यामल कुमार प्रमाण्ड पिता - शिव लक्ष्मी प्रमाण्ड</u> <u>जाय से प्रमाण्ड सं सं - 1707/23-24 से आदित्यपुर गम्हरिया से 5</u> <u>00 line धरती के वे.स. 221/1422 पर जमा करने प्राप्त है।</u></p>						





 H.O. कर्म अंचल निरीक्षक
 हल्का सं० गम्हरिया

जिला अदालत निबंधन प्रदाधिकारी सरायकेला-खरसावा को सूचनाथे एवं जांचोपरांत नियमानुसार अग्रेतर कारवाही हेतु प्रायत ।


 राजस्व कर्मचारी का हस्ताक्षर
 हल्का नं०-1


 अंचल निरीक्षक
 गम्हरिया।


 अंचल अधिकारी
 गम्हरिया।