

सेवा में,

सहायक अभियंता

—सह—

नगर निवेशक

चस नगर निगम

विषय:- भवन नक्सा स्वीकृति हेतु ऑनलाईन प्राप्त आवेदन संख्या CMC/BP/0051 /W21/2024
का भू- सत्यापन के संबंध में।

महाशय,


उपरोक्त विषय के संबंध में आवेदक/आवेदिका श्री/श्रीमती- 1) श्रीमती निलोफर गुप्ता पति/पिता- श्री अमरेन्द्र प्रसाद गुप्ता के द्वारा समर्पित आवेदन भू- संबंधित दस्तावेज में अंकित खाता सं०- 68 प्लॉट -7014/7909 रकवा-3 डीसमील मौजा-चास थाना संख्या- 30 में आवेदक के उपस्थिति में स्थलीय में स्थलीय जाँच किया गया जिसका प्रतिवेदन निम्न प्रकार से है।:-

क्र०स०	आवेदक द्वारा प्रस्तुत दस्तावेज	जाँच उपरान्त पाया	अभियुक्ति
1	डिड का प्रति	संलग्न	
2	शुद्धी पत्र	संलग्न	
3	मलगुजारी रशिद	संलग्न	
4	खतियान एवं अंचल कार्यालय द्वारा निर्गत जमाबन्दी प्रमाण पत्र	संलग्न	
5	खतियान के अनुसार भूमि की प्रकृति (शासकीय/लगानीय)	लगानीय	
6	सर्वे नक्सा में भूमि की स्थिति (सही/ भ्रमक)	सही	
7	आवेदक द्वारा भूमि का मापी संबंधित जानकारी (सही/ भ्रमक)	सही	
8	सर्वे नक्सा के अनुसार भूमि की प्रकृति (शासकीय/ लगानीय)	लगानीय	

उपरोक्त दस्तावेजों का अवलोकन एवं स्थलीय जाँच के क्रम में भूमि का मापी करते हुए ट्रेसिंग नक्सा तैयार कर अग्रेतर कार्रवाई हेतु समर्पित किया जा रहा है।

अनु०:- ट्रेसिंग नक्शा मूल प्रति।

विश्वासभाजन


15/05/2024
अमीन

राजेश साव

अमीन -सह- स्थल निरक्षण रिपोर्ट

मौजा- चास

मौजा नं०- 30

शीट नं०-

थाना- चास

अंचल- चास

अनुमंडल- चास

जिला- बोकारो

भू- स्वामी का नाम- श्रीमती निलोफर गुप्ता।

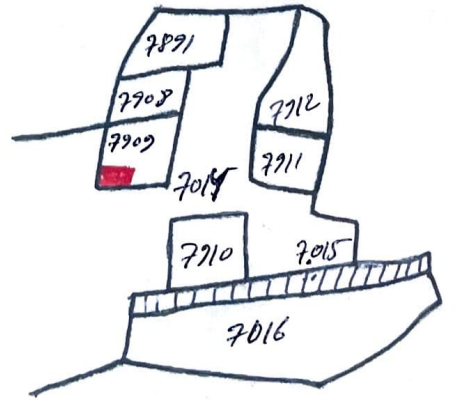
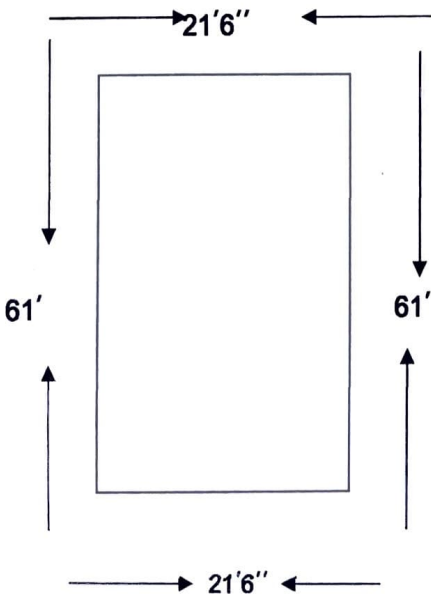
आवेदन सं०-

तफशील समपति:- जिला-बोकारों, अनुमंडल- चास, अंचल- चास, थाना-चास, अर्न्तगत मौजा- चास, मौजा नं०- 30, खाता सं०-68 में सामील प्लॉट-7014/7909 में रकवा-3 डिसमिल कुल खरिद रकवा- 3 डिसमिल जिसे ट्रेशिंग नक्शा में लाल रंग से दर्शाया गया है।

नोट:- आवेदक द्वारा समर्पित राजस्व कागजाद में वर्णित खाता संख्या एवं प्लॉट संख्या को सर्वे नक्शा से मिलान किया गया। सही पया गया।

मुस्तकिल (रेफरेंस प्वाइंट) :- सर्वे नक्शा में वर्णित रोड़।

चौहदी:- उ०:- प्लॉट संख्या-7909 का अंश।
द०:- प्लॉट संख्या- का अंश।
पू०:- प्लॉट संख्या-7014 का अंश।
प०:- मानव निर्मित रास्ता।



(Signature)
15/05/2024

अमीन

राजेश साव