

झारखण्ड सरकार
राजस्व एवं भूमि सुधार विभाग
लगान रसीद



sch XIV F. No. 180V

V

जिला का नाम - पूर्वी सिंहभूम
अनुमण्डल का नाम - धालभूम
अंचल का नाम - जमशेदपुर
मौजा - भाधुशान्ति
धाना वी धाना नम्बर पाउम-9

रसीद क्रमांक JH 12 A 000529
रेयत का नाम राकेश अग्रवाल
पिता का नाम
जमाबन्दी नम्बर

खाता संख्या	खेसरा संख्या	रकबा (एकड़ में)
551/अ.	1962, 1963/अ.	1330 चण्डी

जोत की सालाना मांग एवं मांग का विवरण (बकाया एवं हाल) चालू वर्ष का

मांग	वार्षिक 2015-16	बकाया			हाल 2015-16
		3 वर्ष से ज्यादा	3 रा वर्ष	2 रा वर्ष	
लगान	30'00				
सेस	43'50				
*ब्याज					
विविध					
योग	73'50				73'50

भुगतान का विवरण

अदायगी	बकाया				हाल 2015-16	अग्रिम
	3 वर्ष से ज्यादा	3 रा वर्ष	2 रा वर्ष	विगत वर्ष		
लगान					30'00	
सेस					43'50	
*ब्याज						
विविध						
योग					73'50	

- कुल योग (शब्दों में) तिहत्तर रुपये पचास पैसे मात्र
- नाम अदाकर्ता
- कुल बकाया

(Handwritten Signature)
09/11/21
(हल्का कर्मचारी)
हस्ताक्षर एवं दिनांक

* खास महाल का बकाया मालगुजारी पर (सिवाय ऐसे बकायों जिन पर कि सर्टिफिकेट जारी हो) सूद नहीं लिया जाता है।

SPL/2015

Handwritten Signature: Rakesh Kumar Agam...

TESTED

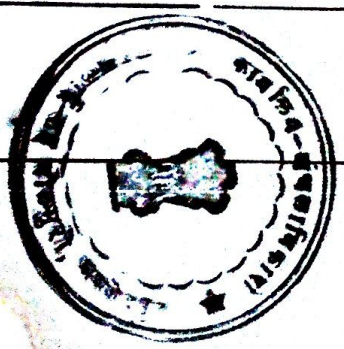
Handwritten Signature: K. K. Singh
27/11/21
Notary Public
Regn No. 1234
Govt. of Jharkhand
ISR

CORRECTION SLIP SHOWING MUTATION IN RESPECT OF TENANCIES IN ESTATED IN GOVT.

East Singhbhum Division : Dhalbhum Circle / Anchal : Golmuri-cum-Jugsalai Halka No. IX

Mutation case number in Register	Village	Thana and Thana Number	Khata No	Authority sanctioning mutation with date of order	Whether mutation is due to sale gift exchange succession or partition	Full details of exchange affected by mutation	Date of correction of the Register by Karmacha
2	3	4 Ghatasila 975-30-9	5 551	6 Anchal Adhikari Jamshedpur Date 19.5.2001	7 Handwritten notes in Hindi	8 Handwritten details of exchange in Hindi	9

ATTESTED
 Atit Kr Singh
 Notary Public
 Regn No: 13567/18
 Govt. of India
 East Singhbhum
 ISR

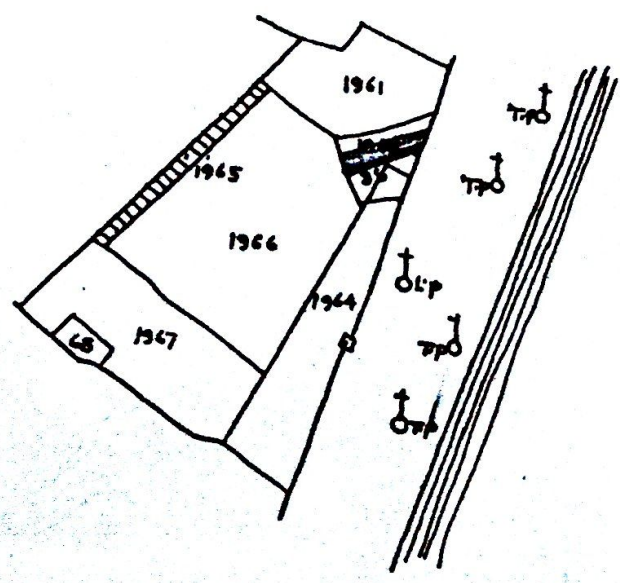
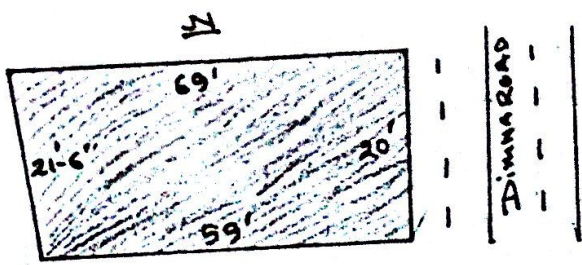


For information and necessary action

Anchal Adhikari
 Handwritten signature and date: 19/5/01

नाम अधिस्तुचित क्षेत्र जमरौदपुर, वार्ड संख्या 9, चाहर संख्या 9
 राजख थाना घाटशिका, जिला सिंभुम, पैमाना 1 सी.मी. = 20 मी. सन् 1970-71।
 कालिका विहित प्लान नं. 1962, 1963 का अंश शकवा 0-1330544

N
S



Traced by
[Signature]

YAWITAM

ATTESTED
 27/11/73
Ajit Kr Singh
 Notary Public
 Regn No. 13561/18
 Govt. of India
 SR East Sindhbhum

Ramesh Kumar Singh