

111 गावसुधारण समिती

वर्ग संख्या - 9

घाट संख्या - 8

राज्य थाना - घाटपिठा

जिल्हा - सिंधुदुर्ग

पैमाना - 1 अं.मी. = 20 मी.

सन - 1970-71 ई.

काला रंग चिह्नित कोट नं - 1849 का अंश खंबा - $49'-9" \times 30'-0" = 1492.5 \text{ sqft}$
खंबा नं - 440 $22'-0" \times 12'-9" = 280.5 \text{ sqft}$

1773 sqft

4.070 Decimal

Boundary: -

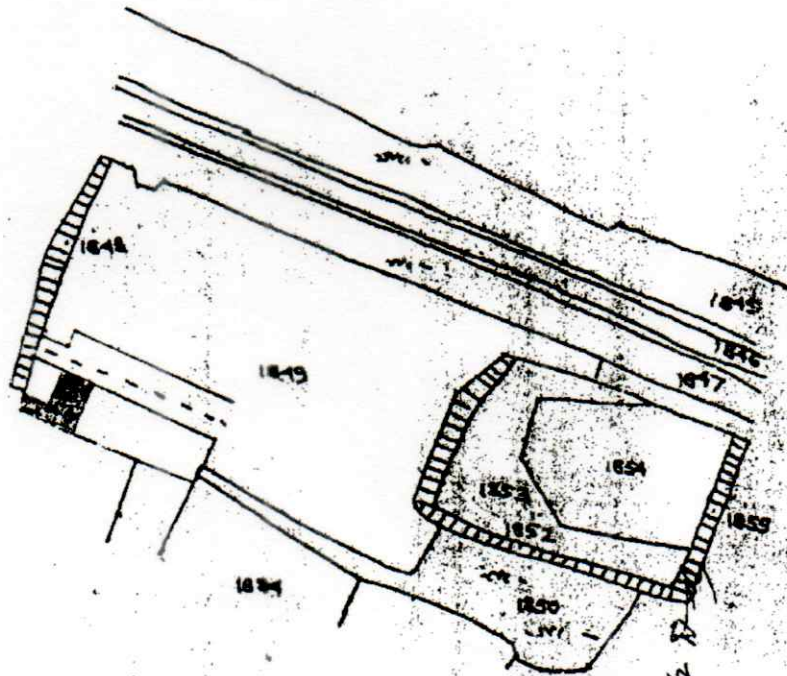
NORTH - 39'-2" Road and part of plot no - 1849

SOUTH - Chandraprabha colony

EAST - part of plot no - 1849

WEST - Chandraprabha colony Road and part of plot no - 1849

Purchaser -> vibha osha w/o Sri Pusp Raj osha



As per the plan

As per the plan

११/१६
११/१६



M. N. Raut Land Surveyor
Amin

M. N. Raut
Mango J.S.R.

नाम अधिसूचित क्षेत्र जमरौ दुपुर
 वार्ड संस्था - 9
 चाकर संस्था - 8
 राजस्व थाना - घाटशिला
 जिला - सिंहभूम
 पैमाना - 1 से.मी. = 20 मी.
 सन् - 1970-71 ई.
 काल्ड रंग चिह्नित प्लॉट नं. 1849 का अंश रक्बा - $37'-0" \times 22'-0" = 814$ वर्ग
 श्वातक - 440

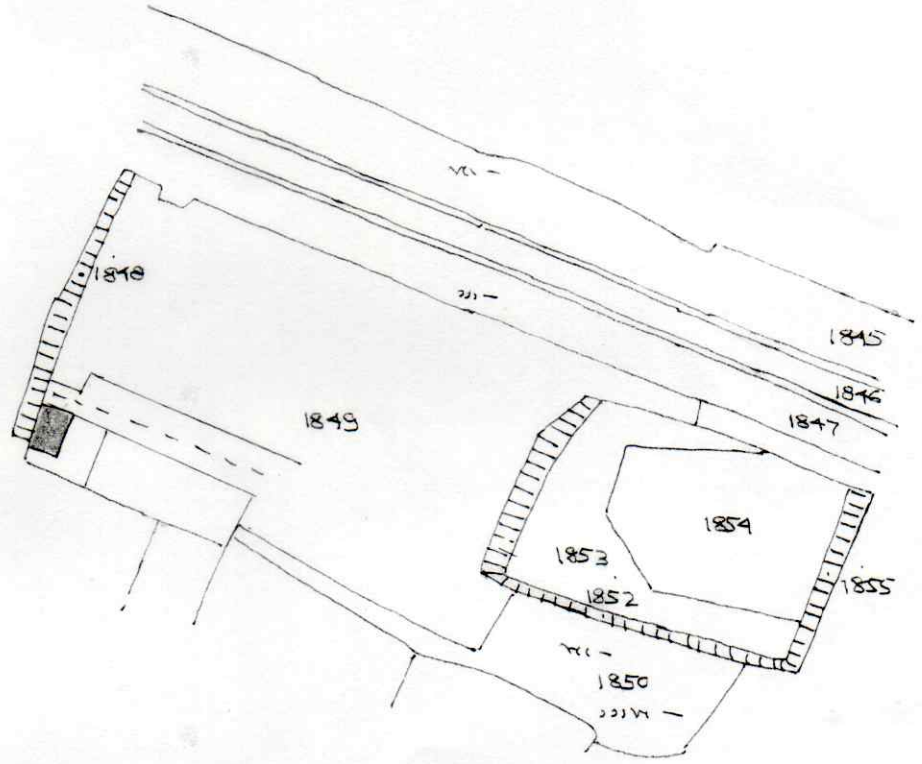
1.86 Decimal

Boundary :-

NORTH - 23'-10" Road
 SOUTH - Panchesar Nitj
 EAST - Panchesar Nitj
 WEST - Road


SIZE - N - 22'-0"
 S - 22'-0"
 E - 37'-0"
 W - 37'-0"

Panchesar Name
 smt vibha ogha



Aswini tree trees

विमा क्षेत्र
 विमा ओसा



N.N. Raut Land Surveyor
 Amin Raut
 Nityananda Raut
 Mango J.S.R.