


2003 Sale value 4,37,500 = w P.S. Muzo

2914



T-1
22/6/13

बपाना नं शेरों देयातक लाठ नं 05AA 155965
पंतीर लो वागवे देयातकार
(रचा के चक गरी है) 22/6/13



Seharan
22/6/2013



वपाना नं शेरों देयातक लाठ नं 05AA 155965
पंतीर लो वागवे देयातकार
(रचा के चक गरी है) 22/6/13

ATTORNEY
A. K. PRADHAN
Advocate
Civil Court, Jamshedpur

SALE DEED

₹ 17500 =

23

THIS DEED OF SALE IS MADE ON THIS THE 22ND DAY OF JUNE, 2013 AT JAMSHEDPUR, B Y :-

SANOBAR KHANAM, wife of Shabbir Ahmed Khan, by faith - Muslim, by Caste - Khan, by Occupation - Housewife. Nationality - Indian, resident of 96, B- Block, Line No.7, Dhatkidih, P.S. Bistupur, Town Jamshedpur, District East Singhbhum, Jharkhand, hereinafter called the "SELLER"(which terms or expression shall unless excluded by or repugnant to the context be deemed to include her heirs executors, administrators, legal representatives and assigns) of the One Part;

IN FAVOUR OF

MOSARRAT JAMIAN, wife of Mohammad Zubair Khan, by faith - Muslim, by Caste - Pathan, by Occupation - Housewife. Nationality - Indian

Contd...2

Seefaid
#0 13/255 w
C.L.A. 2.50
P.F. 0.64

22/6/13



Selvaran
22/6/2013

- 2 -

resident of . No. 11, Line No. 3, Road No. 2, b Block, Dhatkidih, P.S. Bistupur, Town Jamshedpur, District East Singhbhum, Jharkhand, hereinafter called the "**PURCHASER**" (which terms or expression shall unless excluded by or repugnant to the context be deemed to include her, heirs executors, administrators, legal representatives and assigns) of the **Other Part**;

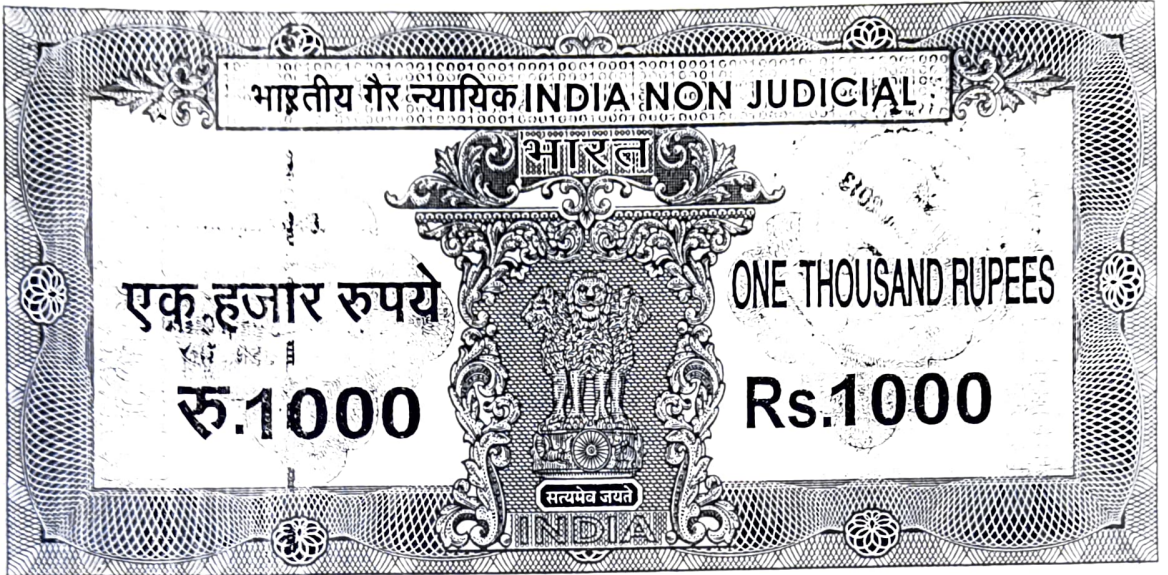
NATURE OF DEED : **S A L E D E E D.**

CONSIDERATION MONEY : Rs. 4,37,500/- (Rupees four lakhs thirty
seven thousand five hundred) only

WHEREAS, the seller is absolute and lawful owner of 2 (Two) Kathas i.e 3.30 Decimals, of Home stead land, recorded under Khata No.266, Portion Plot Nos.3592 and 3592/4438, of Mouza – Pardih, P.S. Mango, Thana No. 1641, within ward No.8, M.N.A.C., Town – Jamshedpur, District East Singhbhum, more fully described in schedule below;

AND WHEREAS, the Seller above named has purchased the aforesaid property morefully described in schedule below from its former owners by means of registered Sale Deed bearing Deed No. 4842, dated 12.09.2003 registered in District Sub- Registry Office at Jamshedpur, the said sale deed

Contd.....3/



झारखण्ड JHARKHAND


367807

Selchman
22/09/2013

- 3 -

was executed by Ahmad Raza Khan Son of Tayab Khan, of Road No.13, Jawaharnagar, P.S. Mango, Jamshedpur, who was attorney for the former land owners namely 1) Abdul Hafiz, Son of Ghulam Yazdani, of Qr.No. 25/520, Kashidih, P.S. Sakchi, Jamshedpur, 2) Abdul Samad, Son of Sk. Hussain of Qr.No.77, Road No.5, B.H. Area, Kadma, Jamshedpur and Md. Jafar, Son of Late Badsha, of Qr.No.19, Cross Road No.6, Agrico, P.S. Sitaramdera, Jamshedpur, appointed vide Registered General Power of Attorney No. IV- 800, dated 19.08.2003, registered at District Sub- Registry Office, Jamshedpur;

HAND WHEREAS, since purchased the aforesaid property morefully described in schedule below by the above named present Seller from its previous owners by means of aforementioned sale deed bearing Deed No. 4842, dated 12.09.2003, registered at District Sub- Registry Office at Jamshedpur, she came in physical possession over the same and has been in peaceful possession aforesaid property fully mentioned in the schedule below without any interruption from any body by exercising all acts of ownership thereof and having every right transfer or dispose of the same in any manner whatsoever she likes;




झारखण्ड JHARKHAND

367808

Selvaran
22/01/2017

- 4 -

AND WHEREAS, the landed properties situated in Mouza Pardih, P.S. Mango, ward No.8 M.N.A.C, under Khata No. 266, recorded in the names of J.P.D'Costa and J. Martin D'Costa sons of G. D'Costa in current survey Settlement operation finally published in the year 1979 and since the plot measuring 1(one) bigha owned and possessed by Shakti Pada Bhattacharya, Son of Late Mahatap Chandra Bhattacharya, was wrongly recorded in the name of J.P. D' Costa and J. Martin D'Costa, hence a Misc. Case No.18/84-85, U/S. 90 C.N.T. Act was filed in the court of the assistant settlement office, Jamshedpur and the learned court was pleased to order in favour of Shakti Pada Bhattacharya and thus by his order dated 02.08.89 a New Plot No.3592/4438 measuring an Area 0.13.10 hectare was carved out of Plot No. 3592, in the name of Shakti Pada Bhattacharya and he had been peace full physical possession same and the said Shakti Pada Bhattacharya, sold and conveyed, transferred the said the 2 (two) Kathas of land from the aforesaid plots to the pervious owners namely 1) Abdul Hafiz, 2) Abdul Samad, and 3) Md. Jafar, by means of registered sale deed bearing Sale Deed No. 3592, dated 23.05.1990, registered at District Sub-Registry Office at Jamshedpur, and they hold and possessed the same as full owners thereof till



झारखण्ड JHARKHAND

B 098143

Silcharan

22/6/2013

- 5 -

its disposal to the present seller by means of aforementioned sale deed bearing Deed No.4842, dated 12.09.2003;

AND WHEREAS, on account of urgent necessity of money, the Seller has agreed to sell her aforesaid landed property fully described in schedule below and Purchaser has agreed to purchase the same for a consideration of Rs.4,37,500/- (Rupees four lakhs thirty seven thousand five hundred) only the price fixed and the Seller is also agreed to sell her aforesaid landed property fully described in schedule below to the Purchaser for the aforesaid consideration money of Rs.4,37,500/- (Rupees four lakhs thirty seven thousand five hundred) only on the following terms and conditions :-

NOW THIS SALE DEED WITNESSETH AS FOLLOWS :-

1. That pursuance to the said agreement and in consideration of Rs. 4,37,500/- (Rupees four lakhs thirty seven thousand five hundred) only the receipt of which the Seller does hereby acknowledge as full and final

Contd.....6/

S. Kharia
22/6/2013

- 6 -

payment in respect of sale of the land mentioned in the schedule below by the seller, the seller dose hereby sell , transfer the all that land mentioned in the schedule below in favour of the Purchaser by this Deed to the Purchaser to hold and possess the same as full owner thereof in her own right, as she likes, thinks, fit and proper and she will also be entitled to sell, gift, mortgage etc. or any kind of transfer the aforesaid property hereby sold, fully described in schedule below.

2. That, the Seller has given vacant possession in the aforesaid land in question hereby sold, fully described in schedule below to the Purchaser and the Seller or her heirs and successors will not be able to raise any claim in the said property hereby sold, fully described in schedule below in future for any reason whatsoever.

3. That, henceforth the Purchaser will also be entitled to mutate her name in respect of the said land hereby sold fully described in schedule below to the sherista of the said landlord State Jharkhand through the C.O. Jamshedpur, shall pay rent for the same in her own name.

4. That from this day all the right, title, claim and interest of the seller in the land mentioned in the schedule below will cease to exist and will vest in the purchaser and the purchaser will become the sole and absolute owner thereof from this day.

5. That the land mentioned in schedule below hereby conveyed by this sale Deed is free from all encumbrance, charges and lines.

6. That the Seller hereby declare that she has good and perfect title over the Said land mentioned in the schedule below which she has not sold, charged or transferred the same in any way to any one else prior to this Sale Deed.

Contd.....7/

S. Hussain
22/6/2013

- 7 -

7. That if for any defect of title or possession of the Sellers in the schedule below land, the purchaser suffers any loss, then the Seller will be liable to compensate the same

SCHEDULE

(Description of the Land hereby sold)

In the District of East Singhbhum, Pargana - Dhalbhum, District Sub-Registry Office and town Jamshedpur, In Mouza - Pardih, P.S. Mango, ward No.8, M.N.A.C., Thana No. 1641 Under Khata No266, Plot No.3592, area 1 Kathas 3 Dhur , i.e 1.90 Decimals and Plot No. 3592/4438, area 17 dhur i.e 1.40 Decimals, Total area measuring 2(Two) Katha i.e 3.30 decimals of Homestead land which is bounded by :-

North : Syed Zulfaquar Hussain Rizvi;
South : 10'ft Rasta;
East : Mosarrat Jahan;
West : 10'ft Rasta;

Annual Rent : Rs. 0.50 paisa only payable to the landlord the State of Jharkhand Through C.O. Jamshedpur;

In witness whereof the Seller does hereunto set her hand in it at Jamshedpur on this the day, month and year as mentioned above

Read over and explained the contents of this sale deed to the executants who admit the same to be true and correct.


S. Hussain
Contract

Sulhan
22/06/2013

Witnesses :

1. Ahmed 22/06/13 (ALTAUF KHAN)
 1/0- Mahmood Alam,
 1/0- Kaur's Colony, Chapa Road, Hango, JKR.
2. ZuS (MD. ZUBAIR KHAN) 22/06/13
 1/0- Sultana Khan
 1/0- Dhat Krida, JKR

TYPED BY

J.S.R. COURT

DRAFTED BY

ADVOCATE, J.S.R. COURT

PURCHASER




A. K. PRADHAN
Advocate
J.S.R. Court, Jamshedpur

Mogarrat Jahan
22/06/13



Certified that the finger prints of the left hand of each person whose photographs are affixed in this document have been taken by me


Advocate

निबंधन विभाग, झारखंड
जमशेदपुर
जांच पर्चा-सह घोषणा प्रपत्र (नियम 114)

Token No: 1

Token Date/Time: 22/06/2013 11:27:05

Document Type	Sale Deed	Presenter	Sanobar Khanam	Date of Entry	22/06/2013
Presenter Name & Address	96, B/Block,, Line No - 7, Dhatkidih, P.S - Bistupur, Jsr	DOE		Total Pages	20
Stampable Doc Value	437500	Stamp Value	17500	Book	1
Document Value	437500	Serial No	0	CNO/PNO	
Special Type		Old Serial No.	/		

Property Details:

Anchal	Th.No.	Wrd/Hik	Mauza	Kh. No.	Plot No	Plot Type	H No	Category	Area	Min. Value
JAMSHEDPUR	1641	8	PARDIH	266	3592			U_RES	1.9 Decimal	249850
JAMSHEDPUR	1641	8	PARDIH	266	3592/4438			U_RES	1.4 Decimal	184100

Other Property Details:

Property Type	Th.No.	Wrd	Mauza	Location	Area	Rate	Amount
---------------	--------	-----	-------	----------	------	------	--------

Party Details:

SN	P Type	Party Name	Father/Husband	Occup.	Caste	PAN/F 60	UID	Address
1	VENDOR	Sanobar Khanam	Shabbir Ahmed Khan	H/W	General			96, B/Block,, Line No - 7, Dhatkidih, P.S - Bistupur, Jsr
2	VENDEE	Moserrat Jahan	Mohammad Zubair Khan	H/W	General			no - 11, line no - 3, rd.no - 2, b/block, dhalkidih, p.s - bistupur, jsr
3	Identifier	Altaf Khan	Mahmood Alam	Business	General			waris colony, chepa pool, mango, jsr
4	Witness1	Altaf Khan	Mahmood Alam	Business	General			Waris Colony, Chepa Pool, Mango, Jsr
5	Witness2	Mohannrad Zubair Khan	Babu Khan	Business	General			11, line no - 3, rd no - 2, b/block, dhatkidih, bistupur, jsr

Fee Details:

SN	Description	Amount
1	LL	2.50
2	PR	0.94
3	A1	13,125.00
4	SP	300.00
Total		13,428.44

Signature

उपर्युक्त प्रावृष्टियाँ दस्तावेज में अंकित तथ्यों के अनुरूप हैं।

निबंधन एवं सारांश में इंप्रुट फार्म के अनुरूप डाटा इंट्री की गई है।

प्रस्तुतकर्ता का हस्ताक्षर
Signature
डाटा इंट्री ऑपरेटर का हस्ताक्षर

उपर्युक्त स्वीकार कियाने इस दस्तावेज के निष्पादन को मेरे समक्ष

जिसकी

पहचान

निवासी

Signature

Signature

पिता *Signature*

पेशा

Signature

ने की।











निबंधन पंटाधिकारी का हस्ताक्षर

निबंधन विभाग, झारखंड
जमशेदपुर

Token No.1 Token Date: 22/06/2013 11:27:05

Serial/Deed No./Year :3903/2914/2013

Deed Type: Sale Deed

SN	Party Details	Photo	Thumb
1	Sanobar Khanam Father/Husband Name:Shabbir Ahmed Khan (VENDOR) 96. B/Block., Line No - 7, Dhatkidih, P.S - Bistupur, Jsr		
2	Mosarrat Jahan Father/Husband Name:Mohammad Zubair Khan (VENDEE) no - 11, line no - 3, rd.no - 2, b/block, dhatkidih, p.s - bistupur, jsr		
3	Altaf Khan Father/Husband Name:Mahmood Alam (Identifier) waris colony, chepa pool, mango, jsr		
4	Altaf Khan Father/Husband Name:Mahmood Alam (Witness1) Waris Colony, Chepa Pool, Mango, Jsr		
5	Mohammad Zubair Khan Father/Husband Name: Babu Khan (Witness2) 11. line no - 3, rd.no - 2, b/block, dhatkidih, bistupur, jsr		

Book No. I
Volume 120
Page 393 To 412
Deed No 3903/2914
Year 2013
Date 22/06/2013 12:54:58

District Sub Registrar

Signature of Operator



झारखंड सरकार

राजस्व एवं भूमि सुधार विभाग

नामांतरण शुद्धि-पत्र

CRSLP18128098 5/20/2021



जिला का नाम पूर्वी सिंहभूम अनुमंडल नाम धालभूम अचल का नाम मानगो हल्का हल्का-1
इस्टेट का नाम झारखण्ड भाग वर्तमान(VOL) 104 पृष्ठ संख्या वर्तमान 49 धाना न. 01

क्रमिक संख्या	केस न.	मौजा का नाम/ राजस्व धाना न	धाना का नाम	स्वीकृत द्वारा और तिथि	परिवर्तन प्रकार	अभिधृत जिसमें नामांतरण संबंधित है खाला भाग वर्तमान	पृष्ठ संख्या वर्तमान	कारोबार विस्तृत सूचना खाला न. प्लॉट न. क्षेत्रफल	लगान	रजिस्टर 2 अद्यक्षी अक्षर
8098	1076 /R27 2020 - 2021	वार्ड नं.-8 अ.क्ष.मानगो/ 16421	घाटशिला	20/05/2021	By Sale	266 33 वर्तमान	94 वर्तमान	266 3592 3.3 डिसमील	33	

केला का नाम : (MOSARRAT JAHANPATI-MOHAMMAD ZUBAIR KHAN, जाति-, पता-NO 11 LINE NO 3 ROAD NO 2 B BLOCK DHATKIDIH BISTUPUR)
जमाबंदी रैयत का नाम : जे०पि०कोस्था जे० मार्टिन कोस्था-पिता-बी०डी० कोस्था
विक्रेता का नाम : SANOBAR KHANAM, पति-SHABBIR AHMED KHAN, जाति-., पता-96 B BLOCK LINE NO 7 DHATKIDIH JAMSHEDPUR

राजस्व कर्मचारी हल्का-1 को आवश्यक कार्यवाही एवं सूचनाएं हस्ताक्षरित।
यह एक कंप्यूटर जनित प्रति है
यह प्रपत्र केवल प्रार्थी की जानकारी के लिए है
इसका उपयोग किसी भी न्यायालय में साक्ष्य के रूप में नहीं किया जा सकता है
Covid-19 से बचाव- कोरोना हारेगा, भारत जीतेगा। दो राज की दूरी मारक है किसी। सोशल डिस्टेंसिंग करना होगा, हमें कोरोना से लड़ना होगा।

Digitally Signed By : HARISH CHANDRA MUNDA
अंचलाधिकारी मानगो



Sch XIV- F.No. 180v
रसीद मालगुजारी
नाम सर्कल । नाम मौजा मय
धाना वो धाना नम्बर

V

फरद मलकौ / फरद रैयती Page No. 49
नाम रैयत मय वलिदयत जमाबन्दी Vol. No. 104
वो सकुनत नम्बर। Receipt No. : 0146035133

मानगो वार्ड नं.-8 अ.क्षे.मानगो 16421 MOSARRAT JAHAN		
खाता संख्या	खेसरा संख्या	रकबा (एकड़ में)
266	3592	0 एकड़ 3.3 डिसमील 0 हेक्टर

अराजो नकदो	अराजो भावली	तफसील हिसाब लगान भावली
------------	-------------	------------------------

जोत का सालाना मांग मय तफसील (बकाया वो हाल) मौजूदा साल का।

मांग बावत	सालाना	बकाया				हाल (2022-2023)
		तीन वर्ष से ज्यादा	३ रा वर्ष	२ रा वर्ष	१ ला वर्ष	
माल (नकदो)	33.00					33.00
गुजारी (भावली)	8.25					8.25
सेस	16.50					16.50
सूद	16.50					16.50
मुतफरकात	6.60					6.60
मीजान	80.85					80.85

तफसील अदायकारी

अदायकारी बावत	बकाया				मोतालबा हाल (2022-2023)	फाजिल
	तीन वर्ष से ज्यादा	३ रा वर्ष	२ रा वर्ष	१ ला वर्ष		
माल (नकदो)					33.00	
गुजारी (भावली)					8.25	
सेस					16.50	
सूद					16.50	
मुतफरकात					6.60	
मीजान अदायकारी					80.85	

(१) मीजान कुल (लफजो में) : **Eighty Rupees and Eighty Five Paise**

(२) नाम देहिन्दा -

(३) कुल बकाया- **80.85**

तारीख अमला तहसील कुनिन्दा : **02-04-2022**

खास महाल का बकाया मालगुजारी पर (सिवाय ऐसे बकायों पर जिन पर कि सर्टिफिकेट जारी हो) सूद नहीं लिया जाता है।



यह एक कम्प्युटर जनित प्रति है।

यह प्रपत्र केवल प्रार्थी की जानकारी के लिए है।

किसी भी प्रकार की अशुद्धियों के लिए सम्बन्धित अंचलाधिकारी से संपर्क करें।

दो गज की दूरी का रखो ध्यान यही है कोरोना का समाधान।



तिथि पर किए गए प्रमाणों की तारीख Date of application for the copy तिथि पर किए गए प्रमाणों की तारीख Date of application for the copy	तिथि पर किए गए प्रमाणों की तारीख Date of application for the copy	तिथि पर किए गए प्रमाणों की तारीख Date of application for the copy	तिथि पर किए गए प्रमाणों की तारीख Date of application for the copy
--	--	--	--

FOLIO NOT AVAILABLE

रजिस्ट्री प्रमाणित प्रमाण प्रकाशित प्रमाण के प्रमाण संख्या

पत्र संख्या 100/2019

पत्र संख्या 100/2019

पत्र संख्या 100/2019

पत्र संख्या 100/2019

पत्र संख्या 100/2019

पत्र संख्या 100/2019

पत्र संख्या 100/2019

पत्र संख्या 100/2019

पत्र संख्या 100/2019

पत्र संख्या 100/2019

पत्र संख्या 100/2019

पत्र संख्या 100/2019

पत्र संख्या 100/2019

पत्र संख्या 100/2019

पत्र संख्या 100/2019

पत्र संख्या 100/2019

पत्र संख्या 100/2019

प्रमाणित प्रमाण प्रकाशित प्रमाण के प्रमाण संख्या

पत्र संख्या 100/2019

पत्र संख्या 100/2019

पत्र संख्या 100/2019

पत्र संख्या 100/2019

पत्र संख्या 100/2019

पत्र संख्या 100/2019

पत्र संख्या 100/2019

पत्र संख्या 100/2019

पत्र संख्या 100/2019

पत्र संख्या 100/2019

पत्र संख्या 100/2019

पत्र संख्या 100/2019

पत्र संख्या 100/2019

पत्र संख्या 100/2019

पत्र संख्या 100/2019

पत्र संख्या 100/2019

पत्र संख्या 100/2019

- (1) प्रमाणित प्रमाण प्रकाशित प्रमाण के प्रमाण संख्या
- (2) प्रमाणित प्रमाण प्रकाशित प्रमाण के प्रमाण संख्या



प्रतिवेक क लिए आवेदक की तारीख	रजम और कोलिया की उपहित संख्या सहित करने के निहित तारीख	अपहित रजम और कोलिया देने की तारीख	तारीख जबकी देने के लिए प्रतिवेक तैयार थी	आवेदक का प्रतिवेक देने की तारीख
Date of application for the copy	Date fixed for notifying the requisite number of stamps and folios	Date of delivery of the requisite stamp & folios	Date on which the copy was ready for delivery	Date of making over the copy to the applicant

FOLIO NOT AVAILABLE

राजीव प्रतिवेक अंतिम प्रकाशित खरियान के खेरसा संख्या: 5 जमशेखपुर अधिवसी क्षेत्र, जिला पूर्वी सिंहभूम, राई सं० 5 तौकी सं०

खाना नं० 2629 मोरल्ला पट्टी प्रखाना शाना सं०

नाम पट्टी शाना सं०

खरियान की क्रम सं०

खरियान की क्रम सं०	अधिपारी का नाम रित्त का नाम जति और निवास	खेरसा संख्या	चौहरी	भूमी का रबलन	रकबा हे० आर० सं०	अभ्युक्ति	राजपारसी का नाम और उसकी खेवट संख्या		टिप्पणियाँ
							गर नगरी लगान वाले हरेक प्लॉट के सामने बताए कि उस पर कलना कैसे है	बन्दोबस्त उचित लगान यदि हो	
1	2	3	4	5	6	7	8	9	10
2629	जमशेखपुर का 1000 रु	3629	3. निज	जोडा हक	0.011.30				
		3630	4. निज	मकान प्रकका	0.00.40				
		3631	1. निज	जोना टोप	0.00.80				
		3632	2. निज	मकान प्रकका	0.00.80				
		3633	3. निज	जोना टोप	0.00.10				
		3634	4. निज	जोना टोप	0.01.60				
		3625	5. निज	जोना टोप	0.01.30				
		3626	6. निज	जोना टोप	0.00.90				
		3637	7. निज	जोना टोप	0.16.00				
		3638	8. निज	जोना टोप	0.10.20				
		3639	9. निज	जोना टोप	0.12.10				
		3640	10. निज	जोना टोप	0.05.80				
		3641	11. निज	जोना टोप	0.02.00				
		3642	12. निज	जोना टोप	0.17.40				
		3643	13. निज	जोना टोप	0.01.30				
		3644	14. निज	जोना टोप	0.00.10				
		3645	15. निज	जोना टोप	0.05.70				

राजपारसी का नाम और उसकी खेवट संख्या मध्यवर्ती भू-राजपारी का नाम और उसका खेवट संख्या यदि हो

- (1) अधिकांगी रबल कर हैसियत और कब्जे की अवधि।
- (2) लगान किस प्रकार नियत किया गया, अगरही।
- (3) कोई विशेष शर्त और अनुफल बात यदि हो।

प्रकका प्रकका

जोना टोप
जोना टोप
जोना टोप



2 COLOUR 2 COLOUR TWO COLOURS Stamp's and Inks	तारीख Date of application for the copy	तारीख जवकी देने के लिए प्रतिनिधि नेवार थी Date on which the copy was ready for delivery	आवेदक को प्रतिनिधि देने की तारीख Date of mading over the copy to the applicant
---	---	--	---

FOLIO NOT AVAILABLE

रसीद प्रतिनिधि अतिम प्रकाशित खतियान के खसरा संख्या बाई सं. जमशेदपुर अधिवृत्ती क्षेत्र, जिला पूर्वी सिंहभूम।

खताना नं. मोहल्ला पट्टी परगना शाना सं. तीजी सं.

रतलाधारी का नाम और उसकी खेत संख्या मधवती पु-रावामी का नाम और उसका खेत संख्या यदि हो

खतियान की क्रम सं.	अधिपति का नाम पिता का नाम जमीन और निवास	खेत		भूमि का स्वरूप	रकबा हे० आर० सं.	अभ्युक्ति	राजस्व पदाधिकारी द्वारा अभिलिखित लगान 1	बन्दोबस्त उचित लगान यदि हो 1 लगान 2 संस	(1) अधिवृत्ती श्रेत कर हेतियान और कब्जे की अवधि। (2) लगान किस प्रकार निवृत किया गया, अर्थात् (प्रायश्चित्त हो तो विशिष्टिका) (3) कोई विशेष बर्त और अनुबन्त बात यदि हो।
		खेसरा संख्या	वाहरी						
1	नाम 266	3638	3. आजा	गाऊनीचा	0.04.60	7	8	9	10
2	शे धरु धरु कौठरु	3639	3. आजा	सोन स	0.48.00				
		3640	3. साऊर	मजान पत्तका	0.00.80				
		3641	3. आजा	खेत	0.04.00				
		3600	3. आजा	खेत	0.19.80				
		49	4. शे धरु कौठरु	पट्टी	3.54.00				

सर्वी प्रतिनिधि
 श्रीमती प्रमोद कान्त
 श्रीमती प्रमोद कान्त
 श्रीमती प्रमोद कान्त
 श्रीमती प्रमोद कान्त

प्रतिनिधि
 श्रीमती प्रमोद कान्त
 श्रीमती प्रमोद कान्त

दुलका किया
 श्रीमती प्रमोद कान्त
 श्रीमती प्रमोद कान्त

Certified to be True Copy
 श्रीमती प्रमोद कान्त
 Head Clerk to the Settlement office
 authorised U/s 76 of the
 Settlement Act, 1927

10. All India...
 श्रीमती प्रमोद कान्त
 श्रीमती प्रमोद कान्त

MANGO NAGAR NIGAM

Holding Tax Payment Receipt

Date : 19-05-2022

POS ID : XXXXXXXXXXXX

Transaction No. : 143732419052022121746

Payment Mode : Cash

Ward No. : 8

Holding No. : 0010006185000A1

Name : MUSARRAT JAHAN

Address : T.khan Maldan Old Purillia Road Zakir Nagar

Mango J.S.R

Dues From : Q:1 | FY : 2022-2023

Dues Upto : Q:4 | FY : 2022-2023

Total Dues : Rs.3,617.00

Paid Amount : 3,617.00 Rs.

TC Name : SUMIT DUTTA

Mobile No. : 9709223143
