

4893

4990



DEAA 484105

₹ 10,000/-

₹ 10,000/-

Handwritten notes in Hindi, including '10000 रु.' and '10000 RUPES'.

दिखाने वाली का नाम

श्री प्रमोद कुमार जायसवाल पिता स्व. शक्ति प्रसाद जायसवाल आदि वैध आरपुवाल टाकसील - आरक्षण पेक्षा कायनकारी को व्यसन सुखीन कस्य चतरा सुखवा गुहरी बाजार पुरना वार्ड नं. 2 चना वार्ड नं. 2 प्रजना अडुडी थाना एवं पडालप - चतरा जिला - चतरा. प्रेरणा अम मिजबिब. श्री प्रमोद कुमार जायसवाल पिता स्व. लखव्य प्रसाद - चधरी चेक्षा सुवा गिबिन को श्री वीरेनु कुमार जायसवाल पिता स्व. लखव्य प्रसाद - चधरी चेक्षा गेहरी जगति वंज आरपुवाल टाकसील आरक्षण सुखीन कस्य - चतरा प्रजना अडुडी थाना एवं पडालप - चतरा जिला - चतरा, उक्त - प्रेरणा नाथ. डी. नं. 27 दिनांक 2-6-2010 वृ. सं. IV अथवा नं. 9 पं. नं. 279 ना. 2722 - चतरा गिबिन कर्मलप में गिबिन सेव श्री प्रमोद कुमा जायसवाल का खिरीकरण आरक्षण सुखीन कस्य वार्ड नं. 2 AEPD649N.





06AA 484106

लैश्वर्यधारी का नाम

श्री रूपेश कुमार गुप्ता पिता श्री शिवशंकर प्रसाद जाति-  
 शैनिवार वैश्य ब्राह्मण - भारतीय पेशा - गृहस्त्री हस्त  
 कले - चतरा बाम नगर वार्ड नं. ३ प्रगत अहुरी  
 ग्राम एवं पञ्जाब चतरा जिला - चतरा पं-  
 नम्ब - AGZPG 883N (रु जी नं ३५० पी नं ७०८३ रु)

लैश्वर्य प्रकार :- केवाला बंधला कलाबी (बिखपत)  
 लाभदायक जरहकमल :- मोवलीन - ८००००० - आठ  
 लाख रुपया मात्र।

तफसील जानबुड सेप मोवडला वार्ड नं ३  
मुल्क पब


मवाजी :- ०६९  $\frac{1}{2}$  हव पूर्णतः एक बरा भाठ डिपोजिब जमीन  
 हवैत रैयती काफली चोके मोजा - चौर (CHOUR) प्रगत  
 अहुरी ग्राम चतरा चतरा नं. १०० सब रजिस्त्री चतरा  
 जिला रजिस्त्री चो जिला चतरा तंजी नं २८ हायकोर्ट  
 नं १ उक्त जमीन अहुरी नाम चतरा चतरा के वार्ड  
 नं ३ में अवस्थित है, बिखप भूमि का पूर्ण विवरण निम्न  
 प्रकार है :-

रहदी माल गुप्तरी :- मोवलीन ६० लाख पैसा सालाना भवै  
 शेष।

Ramprasad Kumar Jaiswal  
 8/10/2014

Witnessed by them  
 2 witnesses  
 of Chatur  
 14





06AA 484107

नाम मालिक भारतीय शाका खेत अंचल - पतया

खता नं	लंबाई नं	खता एव क्षेत्र	खता क्षेत्र	खता क्षेत्र
32	222	0-22 अ	0-28 अ	0-06 1/2

(अडनीस) (पांच बीं जवन)

(द्वैत पूर्णतः खेती) - साठ डेके

खिन्न भूमि का चौकड़ी

उत्तर - आज के क्रेता विशाल कुमार को प्राप्त कुमा  
 दक्षिण - पी० सी० सी० नगर पालिका रोड  
 पुरब - बिस्मिता द्वारा खेडा बसा 90' दस फीट चौडा  
 रास्ता  
 पश्चिम - नीज बिस्मिता


Ramesh Kumar Dewshi  
09/10/2018

खिन्न भूमि का नाप गिठन प्रकार है:-

- I - चौकड़ी पुरब से पश्चिम जानिक उतर 80'-6"
- II - चौकड़ी पुरब से पश्चिम जानिक दक्षिण 89' इक्का बीस फीट।
- III - चौकड़ी पुरब से पश्चिम जानिक, 80' - पालीस फीट।
- IV - चौकड़ी दक्षिण से उतर जानिक पुरब 60' साठ फीट।
- V - चौकड़ी दक्षिण से उतर जानिक पश्चिम 69'-02"

210 एन 2-बी-सायन 210  
 210 एन 2-बी-सायन 210  
 210 एन 2-बी-सायन 210





झारखण्ड JHARKHAND

A 296923

बिष्णु भूषण का नक्सा बिष्णु पंड के पास सेकत है जो लाल रंग से रेखाओं से रेखांकित है।

यह के सैल गोवर्द्धन जमीन निवेदित - केवाला खम्बा कलमी नम्बर ४१५५ दिनांक ३०-०-१९८४ पुस्तक नं १ मालिका नं. १३ पेंशन नं. ४६७ ता ४७० नदिने आवु मन गोहन काल मगत बख्त श्री प्रमोद कुमा आसुवाल एवं श्री वरिन्द कुमा आसुवाल के नाम से धारित हुआ है, दायित्व खारिज केस नम्बर ३०१/१२-१३ से आदेश जाति वेष सफये माल गुजारी रक्षित सय फौज सिरिला के गेवाघरिया के बख्त खेला ११/२ में नाम खेला सफये माल गुजारी रक्षित करवा चला आ रहा है वो प्रो लक बाल पिता लक लाल गोदमद वाजीबावा नामा तहसील नामिल कोडे हवालेशी प्रमोद कुमा आसुवाल एवं श्री वरिन्द कुमा आसुवाल को किया है जिसका डीड नम्बर ४८-८१ सन् २०१४ ईसे उपरका लोकाधीश का एक अधिसूचन द्वारा माल कलमी के कलमी गेवा किया है। डीड नं १ मालिका नं १२६ पेंशन नं ३५५ ता ३४४ है।

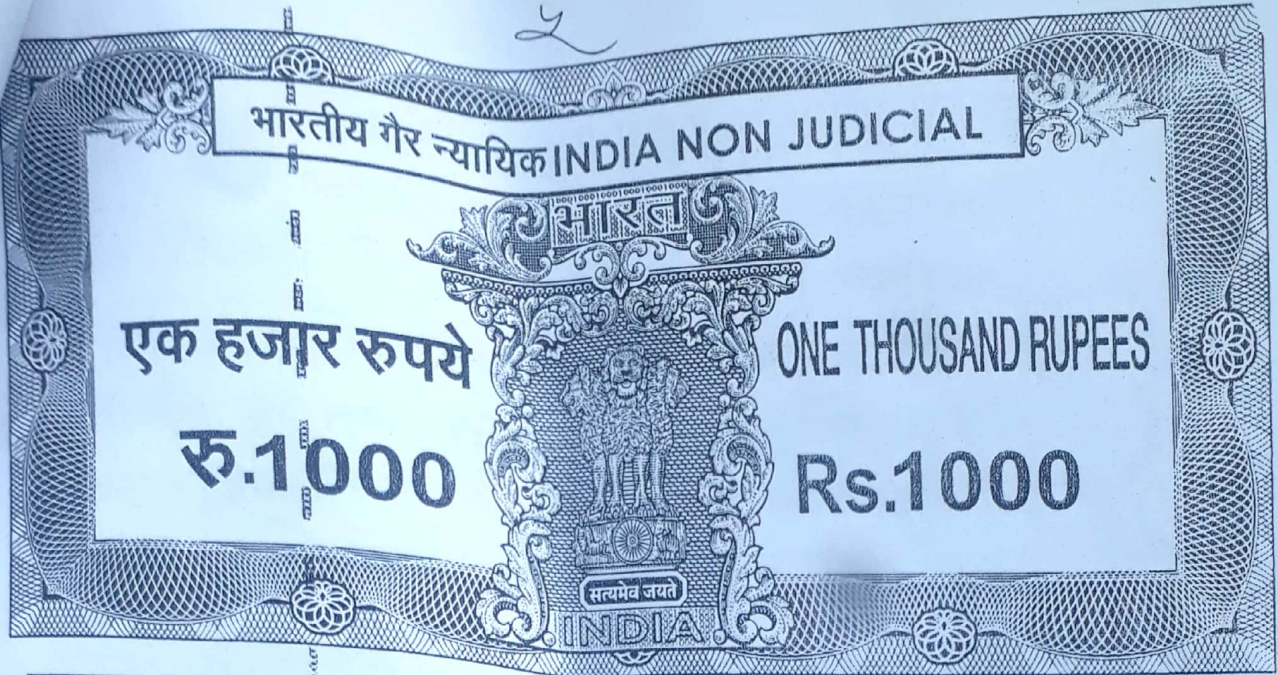
Pranav Kumar Jaiswal  
21/10/2014

यह के सैल गोवर्द्धन जमीन पर श्री प्रमोद कुमा आसुवाल को वरिन्द कुमा आसुवाल का

कुमा आसुवाल को बिडी करने का अधिकार देते हुआ है पिनको AERPJ0649N.



2



झारखण्ड JHARKHAND

A 296924

शान्तिपूर्ण निर्विवाद देवल कब्जा एवं स्वामित्व चला  
 आ रहा है जो है तथा बेलोड निबंधित भूमा  
 नाम से 2-6-2010 सुद को 11  
 प्रोपर्टी नं. 9 पिन को-329 ता 222, जो चतव  
 निबंधित कारणाप में निबंधित देवा विक्री करे  
 का अधिकार प्रदान किया है, तथा श्री प्रमोद कुमार  
 जासवाल पिता स्व. शंभु प्रसाद जासवाल बंदा  
 भोक्ता नाम के विक्रय पर तभी तमिल किने को ख्या  
 राजकी भी।

यह के विक्रय कब्जा पर लेजकाठी  
 का शान्तिपूर्ण निर्विवाद देवल कब्जा एवं स्वामित्व चला  
 आ रहा है जो है।

यह के विक्रय कब्जा पर लेजकाठी  
 देवा सिद्ध उर्षी को लेजकाठी देगे कवीज  
 दाखला सुद को मध्याह्न चले जाते है जो है।

यह के विक्रय कब्जा में मूल विवाद  
 नहीं है मूल विवाद से पुन है, उर्षी पुर्व जखवेदी  
 देवा लेजकाठी था उन के वारिधत कका मोका  
 मिला लेजकाठी है जो होंगे वो देना करेगी।

Pinnaral Kumar  
 09/10/2014



यह कि लोककारी-यद आज जहाँ  
 खं रोपणा में है कि हेतु विषय सम्बन्ध  
 को विधी करते हैं प्रस्ताव लोककारी के  
 सुझाव तथा विद्यालय के माध्यम  
 विद्यालयी शिक्षा का क्षेत्र मो. 2000000] = 316-  
 लाख रुपये तथा जो फरक हुआ।

यह कि अखिल लोककारी अपने  
 सुझावों को उल्लेखित मतमजमूने के द्वारा  
 जहाँ जो दायरा राजस्व मिले गये के सम्बन्ध  
 निम्न को पुष्प दिखी है ये सैम मो. 2000000  
 तथा जमीन उद्योग उद्योग अथवा  
 मिट्टी के मो. 2000000 अथवा जमीन के  
 के अक्षर वहाँ लोककारी अपने के अक्षर  
 क्षेत्र उद्योग मो. 2000000] 2 आठ लाख रुपये  
 प्राप्ति वाजा के काजिय क्षेत्र पर जहाँ जो  
 के वाला अथवा कलानी किना के सुमो. 2000000  
 जमीन का तन्ना कलाल जहाँ लोककारी  
 क्षेत्र अथवा अक्षर पर मो. एक लाख मो. 2000000  
 जिनको जहाँ का क्षेत्र अथवा के पास बाड़ी  
 नहीं रहा जो ना. 2000000 वाड़ी क्षेत्र का  
 दावी नहीं करे।

यह कि अक्षर तन्ना कलाल जहाँ लोककारी  
 के विषय अथवा लोककारी आज की विधि  
 के क्षेत्र जो काश्चित के काजिय क्षेत्र  
 का किना जो अक्षर दावी अथवा

Ram Lal Kumar  
 5/10/2014











नाम भौजा - पौर  
 खान नम्बर - 190  
 थाना - पतरा  
 परगना - अहूरि  
 जिला - पतरा

विक्रेता - श्री प्रमोद कुमार जायसवाल पिता स्व. शम्भू प्रसाद जायसवाल  
 साकिन - पतरा, मुहल्ला गुदरीबाजार, कार्ड नं० , थाना-पतरा  
 जिला - पतरा, भारतखण्ड

प्रेता : श्री रुपेश कुमार गुप्ता पिता श्री शिव शंकर प्रसाद  
 साकिन - पतरा, राब नगर, कार्ड नं० , थाना - पतरा  
 जिला - पतरा, भारतखण्ड.

खाता - टलॉह - रफता - विक्रपरकता  
 नं० - नं० - ए०-डी० - ए०-डी०  
 38 - 552 - 0-35 - 0-06 1/2

घोटी

- उ० - आजके प्रेता पिताल कुशाल वा अमित कुशाल
- द० - पी० सी० सी० नगरपालिका रोड
- बू० - विक्रेता द्वारा छोड़ा गया 10'0" चौड़ा करारा रफता
- प० - नीज विक्रेता

विक्रेता का हस्ताक्षर : *Prakash Kumar*

प्रेता का हस्ताक्षर : *रुपेश कुमार*

