


2010/CHAT/2475/BVI/2439

# भारतीय गैर न्यायिक

पचास  
रुपये  
रु. 50

FIFTY  
RUPEES  
Rs. 50



INDIA NON JUDICIAL

D 026221

झारखण्ड JHARKHAND

नाम मोकिर अर्जुन प्रसाद आर्य  
 पिता श्री रघुबीर प्रसाद आर्य  
 जाति-बिहायुत कलवार बनियां, पेशा-खेती एवं व्यवसाय,  
 साकिन कस्बे-चतरा केशरी चौक वार्ड नं०-06, प्रगना-  
 अहुरी, थाना वो जिला रजि०-चतरा (भारतीय)।

### नाम मोकिर

अर्जुन प्रसाद आर्य, पिता श्री रघुबीर प्रसाद आर्य,  
 जाति-बिहायुत कलवार बनियां, पेशा-खेती एवं व्यवसाय,  
 साकिन कस्बे-चतरा केशरी चौक वार्ड नं०-06, प्रगना-  
 अहुरी, थाना वो जिला रजि०-चतरा (भारतीय)।

### नाम मोकिर अलैहा

श्रीमती अंजु कुमारी, पति-श्री सुरेन्द्र विश्वकर्मा कायम,  
 जाति-लोहार, पेशा-खेती, साकिन कस्बे चतरा नईकी  
 तालाब वार्ड नं०-09, हाल वार्ड नं०-16, प्रगना-अहुरी, थाना  
 वो जिला तथा जिल रजि० चतरा (भारतीय)।

6111-51  
 श्रीमती अंजु कुमारी कायम  
 पति-श्री सुरेन्द्र विश्वकर्मा कायम  
 साकिन कस्बे चतरा नईकी तालाब वार्ड नं०-09, हाल वार्ड नं०-16, प्रगना-अहुरी, थाना वो जिला तथा जिल रजि० चतरा (भारतीय)।

2010/CHAT/2475/BVI/2439  
 नाम मोकिर अर्जुन प्रसाद आर्य  
 पिता श्री रघुबीर प्रसाद आर्य  
 जाति-बिहायुत कलवार बनियां, पेशा-खेती एवं व्यवसाय,  
 साकिन कस्बे-चतरा केशरी चौक वार्ड नं०-06, प्रगना-अहुरी, थाना वो जिला रजि०-चतरा (भारतीय)।

लेख्य प्रकार

क्रिय पत्र (केवाला वैयला कलागी)

जरसम्मन

मोवलिग-4,00,000/- (चार लाख) रुपये दो चेक द्वारा  
नगद । चेक सं०-075703 से मो०-2,00,000 (दो लाख) रू०

॥ चेक सं०-075704 से मो०-2,00,000 (दो लाख) रू०

मालगुजारी

मेवलिग-04 (चार) नये पैसा अलावे शेष ।

नाम मालिक

झारखण्ड सरकार अंचल-चतरा ।

भू-सम्पति का विवरण (अन्य रास्ता)

मवाजी 02 (दो) डीसमील जमीन आवासीय हकियत  
कास्त रैयती कायमी वाके मौजा किसुनपुर, वार्ड नं०-22,  
प्रगना-अहुरी, थाना-चतरा, थाना नं०-185, जिला वो जिला  
रजि० चतरा । अन्दर नगरपालिका चतरा । तौजी नं०-28,  
हाल खेवटन नं०-01, अन्दर खाता, प्लॉट, रकबा चौड़ी हसब  
जैल है :-

खाता नं०	प्लॉट नं०	रकबा खरीदगी	मघे रकबा
96 (छियानबे)	1262 (बारह सौ बासठ)	0.86 डी० (जिरो प्वाइंट छियासी डी०)	02 डी० (दो डीसमील)

चौड़ी :-

उत्तर :- नीज खरीदारा वो सरस्वती देवी

दक्षिण वो पुरब :- नीज कित्ता

पश्चिम :- महाबीर बड़ही ।

Handwritten signature and date: 15/11/19



लाख) रूपया चेक द्वारा भुगतान पाकर गवाजी 02 डी0 (दो डीसमील) जमीन बहक वो बदरत साथ मोकीर अलैहा सदर को बेचा वो आज के तारीख से मन मोकीर उपरोक्त जमीन पर पुरा हक दावा दखल कब्जा मोकीर अलैहा वो वारीसान मोकिर अलैहा को दे दिया। अब उपरोक्त जमीन से मनमोकीर वो वारीसान मनमोकीर को कोई वास्ता सरोकार हक दावा दखल नहीं रहा वो न आईन्दा हक दावी करेंगे।

यह कि उपरोक्त संपत्ति हर तरह के वारदैन नुक्स खलल से बिल्कुल पाक वो साफ है किसी प्रकार का कोई नुक्स नहीं है। अगर खिलाफ इसके पाया गया तो कुल जवाबदेही मैय असल केवाला जरसम्मन वो हर्जा खर्चा का देनदार मनमोकीर वो वारीसान मनमोकीर होंगे वो हैं वो देना करेंगे।

यह कि उपरोक्त जायदाद का कुल जरसम्मन मनमोकीर मोकीर अलैहा से चेक द्वारा वसुल भुगतान पा गये। अब एक भी खरमोहरा बाकी जिम्मे खरीदारा के पास नहीं रहा वो न आईन्दा बाकी जरसम्मन का दावी करेंगे। इसलिये मनमोकीर अपने राजी खुशी से यह विक्रय पत्र केवाला साथ मोकीर अलैहा सदर के लिख दिया कि वक्त पर काम आवे।

#### घोषणा पत्र

1. प्रमाणित किया जाता है कि उक्त भूमि का वर्तमान श्रेणी आवासीय है, उसमें कोई संरचना नहीं है/है इसके अनुसार मुद्रांक शुल्क दिया गया है।

2/11/21  
मनमोकीर  
मोकीर अलैहा



2. खतियान के अनुसार भूमि रैयती है तथा आदिवासी खाते की नहीं है।
3. भारत या राज्य सरकार या किसी कंपनी द्वारा भूमि अधिग्रहित नहीं है।
4. किसी भी धार्मिक स्थल/निकाय की भूमि नहीं है।
5. छोटानागपुर कास्तकारी अधिनियम के अन्तर्गत विक्रेता की जाति बिहायुत कलवार बनियां प्रतिबंधित सूची (BC-51, ST-32, SC-21) के अन्तर्गत नहीं है।
6. भूमि के हस्तांतरण/बिक्री पर किसी भी न्यायालय अथवा कार्यालय, के द्वारा किसी प्रकार की रोक नहीं है।
7. उक्त भूमि किसी भी सरकारी श्रेणी, प्रतिबंधित श्रेणी या वन सीमा के अन्तर्गत नहीं है, गोचर भूमि नहीं है तथा सीलिंग से मुक्त है।
8. किसी भी सार्वजनिक स्थल के रूप में व्यवहार में नहीं है।
9. भूमि भूदान की नहीं है तथा हस्तारणीय है।
10. केवाला के साथ सभी अनुलग्नक मेरे द्वारा सत्यापित है।
11. विक्रेता/क्रेता द्वारा भूमि सत्यापन कर लिया गया है, तथा भूमि से संबंधित सभी कागजात की जांचोपरांत पूर्ण रूप से संतुष्ट होकर दस्तावेज पर हस्ताक्षर किए।
- उपरोक्त सभी कथन सत्य है, विसंगति या त्रुटि पूर्ण पाये जाने की स्थिति में पक्षकार पूर्ण रूप से जिम्मेवार होंगे।
- आज दिनांक-18 माह नवम्बर सन् 2019 ई०।

18/11/19  
18/11/19  
18/11/19

जिसका माप :-

चौड़ाई उत्तर से दक्षिण पुरब एवं पश्चिम तरफ 12'10"  
(बारह फीट दस ईंच)

लम्बाई पुरब से पश्चिम उत्तर तरफ 70' फीट वो  
लम्बाई पुरब से पश्चिम दक्षिण तरफ 74'9" (चौहत्तर फीट  
नौ ईंच) वाके है।

यह कि उपरोक्त खाता मजकूर की जमीन बजरीये  
खरीदगी केवाला रजि० नवीस्ते अब्दुल रहमान वगै० साकिन  
बिण्ड चतरा बनाम मनमोकीर के नाम हासील है। जिसका  
डीड नं०-2012 वो रजि० तारीख 11.04.1981 ई० है।  
जिसका सरकारी मालगुजारी रसीद बनाम मनमोकिर के नामे  
मांग पंजी II के पेज नं०-45/2 में दर्ज होकर निर्गत हो  
रहा है। वो सैय मोईया जमीन वो दीगर जमीन न्यायालय  
सब जज I प्रथम मो० चतरा से पार्टिशन सूट नं०-6/2006  
ई० वेद प्रकाश आर्य वगै० वादी बनाम अर्जुन प्रसाद आर्य  
वगै० प्रतिवादी के बीच चला है। जिसमें समझौता के आधार  
पर दिनांक-30.01.2006 ई० को फैसला एवं दिनांक-  
13.02.2007 ई० को डिग्री हुआ। जिसमें सैय मोवईया जमीन  
मन मोकीर को खास हिस्सा में मिला है। वो अपना खास  
हक हिस्सा की जमीन मनमोकीर साथ मोकीर अलैहा सदर  
के बिक्री करते हैं।

यह कि मनमोकीर को रूपये जरूरत वास्ते बनाने  
मकान वो वन्द जरूरी जायज कार्य के असद हैं, इसलिये  
मनमोकीर अपने राजी खुशी से होश वो हवाश में रहते हुए  
बजार के बाजीब किमत तैय रकम मो०-4,00,000/- (चार

19161  
18



1299

1280



06AA 482712

3  
10/08  
3

10/08  
 490,000  
 05 1/2  
 10 P  
 17650 रु

10 July  
 132-30  
 132-30  
 13365.74

दस्तावेज जांचकर्ता  
 सहोपाय

**लेख्यकारी का नाम:-**  
 श्री अर्जुन प्रसाद आर्य पिता श्री रघुवीर प्रसाद आर्य  
 जाति- वियाहुत कलवार, पेशागृहस्थी एवं व्यवसाय,  
 राष्ट्रीयता भारतीय साकीन कसवे-चतरा केशरी चौक  
 चतरा, वार्ड नं0 19, प्रगना-अहुरी, थाना एवं  
 पत्रालय-चतरा, जिला- चतरा (झारखण्ड)।

**लेख्यधारी का नाम :-**  
 श्रीमती अंजू कुमारी धर्मपत्नी श्री सुरेन्द्र विश्वकर्मा,  
 जाति- लोहार, पेशा-गृहस्थी, राष्ट्रीयता- भारतीय,  
 साकीन कसवे- चतरा नईकी तालाब, वार्ड नं0-09,  
 प्रगना- अहुरी, थाना एवं पत्रालय-चतरा, जिला-  
 चतरा (झारखण्ड)।

10-4-17  
 490,000 रु  
 10/08

Witnessed by  
 Hemil Yashwan  
 West Church  
 10.4.17





लेख्य प्रकार :- केवाला वैयला कलामी (विक्रय-पत्र)। ..  
 भू-सम्पत्ति का मूल्य:- मोवलीग 4,90,000/- चार  
 लाख नब्बे हजार रूपये मात्र।

तफसील जायदाद सैयमोवईया वार्ड नं0 15 अन्य पथ:-  
 मवाजी 05½ डीसमिल (पांच पूर्णाक एक बटा दो डी0)  
 भूमि आवासीय हकीयत रैयति कायमी वाके मौजा  
 किशुनपुर (KISHUNPUR), प्रगना-अहुरी, थाना-चतरा,  
 थाना नं0-185 सब रजिस्ट्री चतरा जिला रजिस्ट्री वो  
 जिला-चतरा, तौजी नम्बर-28, हाल खेवट नं0-01  
 विक्रय भूमि चतरा नगरपालिका के वार्ड नम्बर-15 में  
 अवस्थित है जिसका पूर्ण विवरण निम्न प्रकार है-

खाता नं0	प्लॉट नं0	सर्वे रकवा ए0डी0	खरीदगी रकवा ए0डी0	मधे बिक्री रकवा ए0डी0
96' (छेयानवे)	1262 (एक हजार दो सौ बासठ)	1.86 (एक एकड़ छेयासी डी0)	0.86 (छेयासी डी0)	0.05½ .. (पांच पूर्णा एक बटा दो डी0)

Handwritten notes and signatures on the right side of the page, including a signature and the date '25-10-17'.



झारखण्ड JHARKHAND

A 795791

विक्रय भूमि की चौहद्दी निम्न प्रकार है-

उत्तर- कच्चा रास्ता

दक्षिण- नीज बिक्रेता

पूरब- नीज क्रेता अंजु कुमारी

पश्चिम- मसो० सरस्वती देवी

जमा खाता एक, जमा प्लॉट एक, जमा सैमोवईया रकवा 0.05% (पांच पूर्णा एक बटा दो डी०) जमीन साथ क्रेता के बिक्री किया।

विक्रय भूमि का नाप :-

(1) चौड़ाई उत्तर से दक्षिण जानीब पूरब 25'10"

(पबौस फीट दस ईच)

(2) चौड़ाई उत्तर से दक्षिण जानीब पश्चिम- 22'8"

(बाईस फीट आठ ईच)

(3) चौड़ाई उत्तर से दक्षिण जानीब बीच में 27'10"

(सत्ताईस फीट दस ईच)।

(4) लम्बाई पूरब से पश्चिम जानीब उत्तर

94'4" (चौसपबे फीट चार ईच)।

(5) लम्बाई पूरब से पश्चिम जानीब-दक्षिण

92'5" (बानवे फीट पांच ईच)।

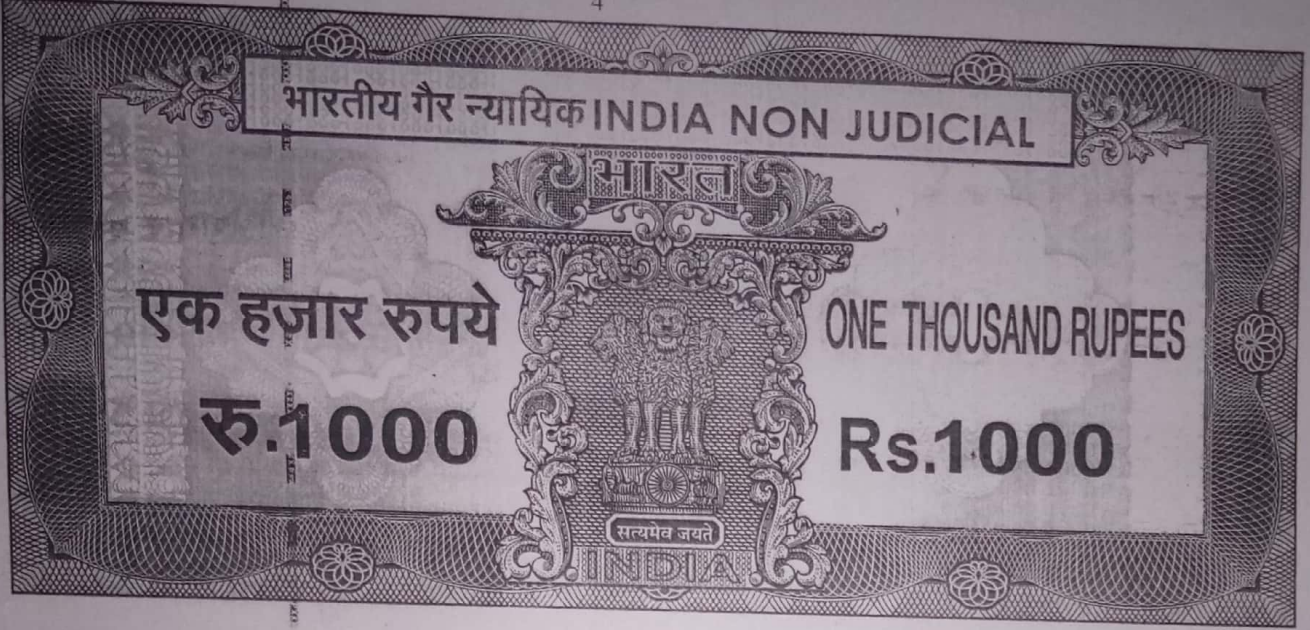
21-1-01  
अंजु कुमारी



1280

भारतीय गैर न्यायिक

4



झारखण्ड JHARKHAND

A 795792

विक्रय भूमि का नक्सा विक्रय पत्र के साथ संलग्न है।

रसदी मालगुजारी:- मो० 10 दस पैसे सालाना अलावे शेष।

नाम मालीक:- झारखण्ड सरकार सदर अंचल चतरा।

यह कि सैमोवईया जमीन निबंधित केवाला वैलाकत्तामी संख्या 2012 दिनांक 11.04.1981 नविस्ते अब्दुल रहमान वगैरह वहक लेख्यकारी को हासिल हुआ। दाखील खारीज होकर सरकारी रसीद मांग पंजी II के पृष्ठ संख्या 45/2 में लेख्यकारी का नाम अंकित होकर सरकारी रसीद निर्गत हो रहा है।

यह कि सैमोवईया जमीन एवं अन्य जमीन के संबंध में न्यायालय सब जज प्रथम मो० चतरा से पार्टीशन सूट नम्बर 6/2006 वेद प्रकाश आर्य वगैरह वादी बनाम अर्जुन प्रसाद आर्य वगैरह प्रतिवादी के बीच चला है जिसमें समझौता के आधार पर दिनांक 30.11.2006 ई० को फैसला एवं दिनांक 13.2.2006 ई०

Handwritten signature and date: 11/11/01

89

1280

5



झारखण्ड JHARKHAND

A 597146

को डिग्री हुआ है जिसमें सैमोवईया जमीन लेख्यकारी को खास हिस्सा में मिला है।

यह कि लेख्यकारी अपना खास हक हिस्सा का सैमोवईया जमीन साथ क्रेता के बिक्री किया।

यह कि सैय मोवईया जमीन पर लेख्यकारी का शांति पूर्व निर्विवाद दखल कब्जा एवं स्वामित्व चला आ रहा है वो है।

यहकि सैय मोवईया जमीन पर लेख्यकारी बेला सिरकत उलगैरे वो बेमोदखालत दीगरे कावीज दाखिलकार मुतसरीफ महासिल चले आते हैं वो है।

यह कि लेख्यकारी को कार्य जरूरी एवं लडकी की शादी हेतु रूपये का सख्त जरूरत है इस कारण लेख्यकारी सैमोवईया जमीन के बिक्री का प्रस्ताव कई व्यक्तियों के समझ रखा, अन्त में लेख्यधारी के समक्ष बिक्री का प्रस्ताव रखा। लेख्यकारी एवं लेख्यधारी के बीच सैमोवईया जमीन का कीमत मोवलीग 4,90,000/- चार लाख नब्बे हजार रूपये तय वो पक्का हुआ वो लेख्यकारी अपने खुशी राजी दुरुस्तगी मूनमिजाज से बेला जब्र वो दाब नाजायज किसी गेरो

12-24-12  
18-11-12





झारखण्ड JHARKHAND

C 616601

के महज नेक नियति वो खुश दिली से जमीन सैय मोवईया जिसमें एक तरफ गिलावा से जोड़ा हुआ चहार दिवारी निर्मित है , साथ जमीय उल हकूक उल मराफिक बेला मिन्हाई वो मोस्तसना किसी जुजोसय वो हक के बदस्त बहक लेख्यधारी सदर के बबदल कीमत अदल मोवलीग 4,90,000/- चार लाख नब्बे हजार रूपये बनीरख बाजार के वाजीब कीमत पर बेचा वो केवाला बैयला कलामी किया वो सैय मोवईया जमीन का जरसम्मन पंजाब नेशनल बैंक ऑफ इण्डिया शाखा चतरा से निर्गत चेक के माध्यम से क्रेता सदर से वसुल पाये जिसका ब्योरा निम्न प्रकार है-

क्र० सं०	चेक सं० एवं दिनांक	रकम
1	332031 दि० 27.02.17	1,50,000 /-
2.	332032 दि० 7.03.17	1,50,000 /-
3	332033 दि० 18.03.17	1,00,000 /-
4	332034 दि० 27.03.17	90,000 /-
	योग-	4,90,000 /-

एच-०१-२४/३/१८  
३४५/१८  
३४५/१८



झारखण्ड JHARKHAND

B 880871

यह कि जरसम्मन मद में एक खर मोहरा क्रेता सदर के पास बाकी नहीं रहा वो ना आइन्दे वाकी जरसम्मन का दावा करेगें।

यह कि बवसुल तमाम कमाल जरसम्मन के तारीख इमरोजा से सैय मोवईया जमीन पर क्रेता वो उनके वारिशान को कावीज दाखिलकार किया वो गरदाना वो खास दखल कब्जा दे दिया वो क्रेता भी बिक्रय भूमि पर खास कब्जा पा गयी।

यह कि अब सैय मोवईया जमीन पर लेख्यकारी या उनके वारिशान कायम मोकामियान को कोई हक हकूक वास्ता सरोकार निश्वत या दखल कब्जा बाकी नहीं रहा जो कुछ हक हकूक लेख्यकारी को हासिल है, या आइन्दे हासिल होता वजिनसहु लेख्यकारी से मुन्तकिल होकर क्रेता वो वारिशान को हासिल हुआ वो होगा।

यह कि सैय मोवईया जमीन पर वारदेन नुक्स खलल नहीं है। वारदेन नुक्स खलल से बिलकुल पाक स्नाफ है अगर खिलाफ उसके कोई वारदेन नुक्स खलल निकले तो उसकी कुल जबाबदेही देनदारी

10-4-12



लेख्यकारी वो वारिशान कायम मोकामियान लेख्यकारी है वो होंगे वो देंगे।

यह कि सैमोवईया जमीन के दक्षिण तरफ बिक्रेता का नीज जमीन है क्रेता सदर दक्षिण तरफ खिड़की, नाली, भेंटीलेटर, दरवाजा नहीं खोलेगें या छज्जा नहीं निकालेगें।

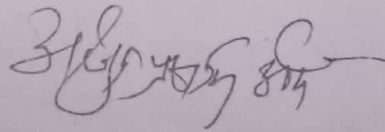
यह कि क्रेता सदर सैमोवईया जमीन पर काबीज दखलकार होकर वो रहकर अपना नाम से दाखील खारीज कराके सदर अंचल सिरीस्ता के मांग पंजी II में रैयत के हैसियत क नाम अंकित कराके प्रत्येक वर्ष मालगुजारी अदाय कर सरकारी रसीद प्राप्त करें।

इसलिए खुशी राजी स्वेच्छा से केवाला वैलाकलामी लिख दिया की समय पर काम आवे।

आज तारीख 10 अप्रैल सन् 2017 दो हजार सतरह ईस्वी।

प्रमाणित किया जाता है कि मैं अर्जुन प्रसाद आर्य छोटानागपुर काश्तकारी अधिनियम की धारा 46(i)b के तहत इकावन प्रतिबंधित जाति में नहीं आता हूँ। उक्त भूमि बी०सी०सी०एल० या ई०सी०सी०एल० का नहीं है, सैनिक या असैनिक कार्यों में नहीं लाया जाता है, सिलिंग से मुक्त है वो वनसीमा से बाहर है। जमीन मठ, मंदिर, मस्जिद, गिरजा, सरणा भुईहरी, पहनई की भूमि नहीं है। वर्तमान भूमि का श्रेणी आवासीय है।

लेख्यकारी का हस्ताक्षर।



Handwritten notes on the right margin: 4/11/17-10/11/17, अर्जुन प्रसाद आर्य, (31)







भरत प्रसाद  
सं. नं- 7/05



भरत प्रसाद  
सं. नं- 7/05

अभिषेक शर्मा



Annu Kumari

14-01

MR. B. K. JAIN

इस प्रमाणपत्र में उल्लिखित व्यक्तियों का नाम  
सं. नं- 7/05 के तहत दर्ज है।  
इस प्रमाणपत्र का उपयोग केवल प्रमाण के लिए ही किया जा सकता है।

प्रारूपकर्ता /-  
भरत प्रसाद

भरत प्रसाद  
सं. नं- 7/05

कम्प्यूटरिकृत /-  
केदार मिश्र  
वनांचल कॉम0 चतरा।

मशहूर नाम - फिशुनपुर

शाना नम्बर - 185

शाना चतरा

परगना - अदौर

जिला - इलाहाबाद

दाल जिला - चतरा

मैदाना च हरिव की जमीन 16 ई.च

क्रेता :- श्री अर्जुन प्रसाद आर्य पिता श्री रघुवीर प्रसाद

साक्षीन - चतरा, कैशरी चौक, काँड नं-19 पाँच - चतरा शाना - चतरा  
जिला - चतरा, मारखण्ड

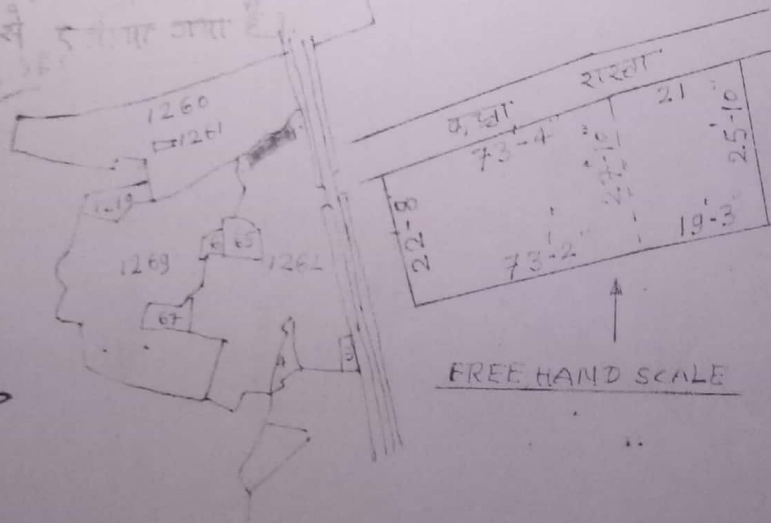
क्रेता :- श्री मती अंजु कुमारी पति श्री सुरेन्द्र विश्वकर्मा

साक्षीन - चतरा, नईकी ताकाव, काँड नं-9 पाँच + शाना  
चतरा, जिला - चतरा, मारखण्ड

ता	-	फ्लॉट	-	कुल रकबा	-	मधे विक्रय रकबा
र	-	नं	-	ए० - डी०	-	ए० - डी०
36	-	1262	-	1 - 86	-	0 - 05 1/2

ही नोट :- विक्रय एमि लाल रंग से इलाका जमा है

पश्चा रास्ता  
नीज विक्रेता  
नीज क्रेता अंजु कुमारी  
महारा सरस्वती देवी



का हस्ताक्षर :-  
अर्जुन प्रसाद आर्य

का हस्ताक्षर :-  
Anil kumari

Trace by: Suresh Prasad  
6/3/2017





झारखंड सरकार  
राजस्व एवं भूमि सुधार विभाग

पंजी II प्रति

February 8, 2017

भाग वर्तमान 2 पृष्ठ संख्या 45  
जिला का नाम चरपा अनुसूचित नाम चरपा अंचल का नाम चरपा हलका का नाम चरपा हल्का 6B इस्टेट का नाम झारखण्ड  
मौजा का नाम किमुनपुर होड्डिंग संख्या 96 टौजी संख्या 28 शीना नाम चरपा शाना नम्बर 005


अर्जुन प्रसाद आर्य, पितार-रघुवीर प्रसाद आर्य, जति-  
अर्जुन प्रसाद आर्य, पितार-रघुवीर प्रसाद आर्य,  
जति-.....

खाला नम्बर	प्लॉट संख्या	रकबा	परिवर्तन के लिए प्राधिकार	लगात	सेस								
96	0	0 हे 86 डि 0 हे	vide m. case n 51/81-82	1.25	1.81								
कुल परिमाण 0 हे 86 डि 0 हे													
तारीख	प्राप्ति पर संख्या	साल से	साल तक	लागत वकाया	लागत वाल साल	रोड सेस वकाया	रोड सेस वाल साल	शिक्षा सेस वकाया	शिक्षा सेस वाल साल	स्वास्थ्य सेस वकाया	स्वास्थ्य सेस वाल साल	कृषि सेस वकाया	कृषि सेस वाल साल
22/07/2013	3923681	2013	2014	2	2	0.5	0.5	1	1	1	1	0.4	0.4

अवकाश देना



यह एक कम्प्यूटर जनित प्रति  
यह प्रपत्र केवल प्रार्थी की जानकारी के लिए है  
इसका उपयोग किसी भी न्यायालय में साक्ष्य के रूप में नहीं किया जा सकता है  
किसी भी प्रकार की अशुद्धियों के लिए सम्बन्धित अधिकारिकारी से संपर्क करें  
प्लॉट का नक्शा देखने के लिए प्लॉट नंबर हिलक करें



संख्या 9970 अ-108603

21/12/12  
23  
24

- (1) आर्य समाज के अंगीकार
- (2) अंग्रेजी शिक्षा
- (3) आर्य समाज के अंगीकार
- (4) अंग्रेजी शिक्षा
- (5) अंग्रेजी शिक्षा

अंग्रेजी शिक्षा

(6) अंग्रेजी शिक्षा के अंगीकार आर्य समाज के अंगीकार

अंग्रेजी शिक्षा के अंगीकार आर्य समाज के अंगीकार

अंग्रेजी शिक्षा के अंगीकार आर्य समाज के अंगीकार

अंग्रेजी शिक्षा के अंगीकार आर्य समाज के अंगीकार

Handwritten notes and signatures on the right side of the page, including a large signature at the bottom.





Handwritten text in Devanagari script, likely a title or header.

Handwritten text in Devanagari script, possibly a date or reference number.

Handwritten text in Devanagari script, possibly a name or subject.

Handwritten text in Devanagari script, possibly a name or subject.

Handwritten text in Devanagari script, possibly a name or subject.

Handwritten text in Devanagari script, possibly a list or details.

Handwritten text in Devanagari script, possibly a signature or name.

Handwritten text in Devanagari script, possibly a title or header.



Vertical handwritten text on the right side of the page, possibly a list or index.



Handwritten text in Hindi script, appearing to be a letter or a document. The text is arranged in approximately 15 horizontal lines. The handwriting is somewhat cursive and dense. The first few lines mention 'महोदय' (Mahoday) and 'प्रति' (Prati), suggesting a formal address. The text continues with various phrases and names, though some are difficult to decipher due to the cursive style. There are some corrections or additions visible in the lower half of the page.

Vertical handwritten text on the right side of the page, possibly a signature or a note. It includes the word 'प्रति' (Prati) and other characters.



Vertical handwritten text on the right side, below the ink blot. It appears to be a signature or a name, possibly 'S. K. Singh' or similar, written in a different style.







Handwritten text in Devanagari script, likely a manuscript or ledger. The text is dense and covers most of the page. It appears to be a list or record of items, possibly related to a library or collection, given the context of the stamps.

Vertical handwritten text on the right side of the page, possibly a date or reference number.

Stamp: "Muller Library" with a circular emblem in the center.

Vertical handwritten text below the Muller Library stamp.

Stamp: "Muller Library" with a circular emblem, similar to the one above.

Handwritten text at the bottom of the page, possibly a signature or a note.

Vertical handwritten text at the bottom right corner.





निबंधन विभाग, झारखंड  
चतरा

जांच पर्चा-सह घोषणा प्रपत्र (नियम 114)

Token Date/Time: 10/04/2017 12:51:20

Document No. 3  
Document Type  
Document Name & Address  
Document Doc. Value  
Document Transaction Value  
Document Type  
Document Remarks / Other Details  
Document Property Details:

Sale Deed  
Chatra Ward No.19, Chatra.  
490000  
490000  
Presenter  
Arjun Prasad Arya  
DOE  
Stamp Value 17650  
Serial /Deed No. /  
Old Serial No. /  
App ID  
Date of Entry 10/04/2017  
Total Pages 54  
Book 1  
CNO/PNO  
e-Stamp Cert. No.

Boundary	Th.No.	Wrd/Hlk	Mauza	Kh. No.	Plot No.	Plot Type	Boundary North	Boundary South	Boundary East	Boundary West	H No	Category	Area	Min. Value
HATRA_NAGRPALIKA	10	15	Ward No.-15	96	1262		Kachcha Path	Nij Vendor	Anju Kumari	Mo. Saraswati Devi		U_RES	5.5 Decimal	363000

Other Property Details:				Area	Rate	Amount
Property Type	Th. No.	Wrd	Mauza	Location		

Party Details:												
SN	P Type	Party Name	Father/Husband	Occup.	Relation	Caste	Gender	PAN/F 60	UID	Mobile	Pres. Address	Perm. Address
1	VENDOR	Arjun Prasad Arya	Raghubir Prasad Arya	Farmer	पिता	कलवार	Male		975350367320	9570042877	Chatra Ward No.19, Chatra.	Chatra Ward No.19, Chatra.
2	VENDEE	Anju Kumari	Surendra Vishwakarma	Farmer	पति	लोहार	Female		743877497551	9570042877	Chatra Ward No.9, Chatra.	Chatra Ward No.9, Chatra.
3	Identifier	Uday Lal Gupta	Late. Brij Kishor Prasad Gupta	Farmer	पिता	वनीआ	Male		550745466998	8521906771	Gudri Bazar, Chatra.	Gudri Bazar, Chatra.

Fee Details:				
SN	Description	Amount	CHC	Net Amount
1	SP	810.00	0.00	810.00
2	PR	0.94	0.00	0.94
3	LL	2.50	0.00	2.50
4	A1	13,230.00	132.30	13,362.30
Total		14,043.44	132.30	14,175.74

उपर्युक्तियाँ दस्तावेज में अंकित तथ्यों के अनुरूप हैं।

Arjun Prasad Arya  
दस्तावेज लेखक का हस्ताक्षर

प्रस्तुतकर्ता का हस्ताक्षर

निबंधन पूर्व सारांश में इंपुट फार्म के अनुरूप डाटा इंट्री की गई है।

डाटा इंट्री ऑपरेटर का हस्ताक्षर

उपर्युक्त  
स्वीकार किया  
जिसकी  
पहचान  
निवासी

Arjun Prasad Arya  
ने इस दस्तावेज के निष्पादन को मेरे समक्ष  
Uday Lal Gupta  
पिता  
Brij Kishor Prasad Arya  
पेशा  
ने की।  
Gudri Bazar  
निबंधन पदाधिकारी का हस्ताक्षर

Chatra

10/4/17

Arjun Prasad Arya