

14067 H. Sale 652100/- July 1234 5000Rs.



19/12/03

Free paid

AM 13060 = 0

E 250 = 0

NO 452 = 0

13355 = 0

200 = 0

13555 = 0

SALE DEED

54880 = 0
13060 = 0
13060 = 0

81,000/-

Sudha Gupta
19.12.03

नाम लेख्यकारी, पिता/पति
का नाम वी निवास स्थान
आदि (बिक्रेता)

श्रीमती सुधा गुप्ता पति स्व० सतीश चन्द्र गुप्ता
जाति वैद्य ब्राह्मण पेशा आश्रिता साकिन ग्रान्ट
स्टेट, (पुलिस लाईन रोड) दुमका, थाना दुमका
टाउन सबडीविजन वो निबंधन कार्यालय दुमका
जिला दुमका, भारतीय नागरिक।

प्राप्ति

Atok Kumar Gupta
Sudha Mills Duma
19.12.2003

प्राप्ति

Atok Kumar Gupta
Sudha Mills Duma
19.12.2003

Self attested copy
Hankar dal Bhandari



(2)

नाम लेख्यधारी, पिता का नाम श्री शंकर लाल बसईवाला पिता स्व० सनेही
नाम वो निवास स्थान आदि।
(क्रेता)

लाल बसईवाला, जाति अग्रहरि वैश्य पेश्वा

अधिवक्ता, साकिन सराय रोड, दुमका, थाना

दुमका टाउन, सबडिवीजन वो निबंधन कार्यालय

दुमका, जिला दुमका, भारतीय नागरिक।

किस्म दस्तावेज :- बिक्रय-पत्र (Sale Deed)

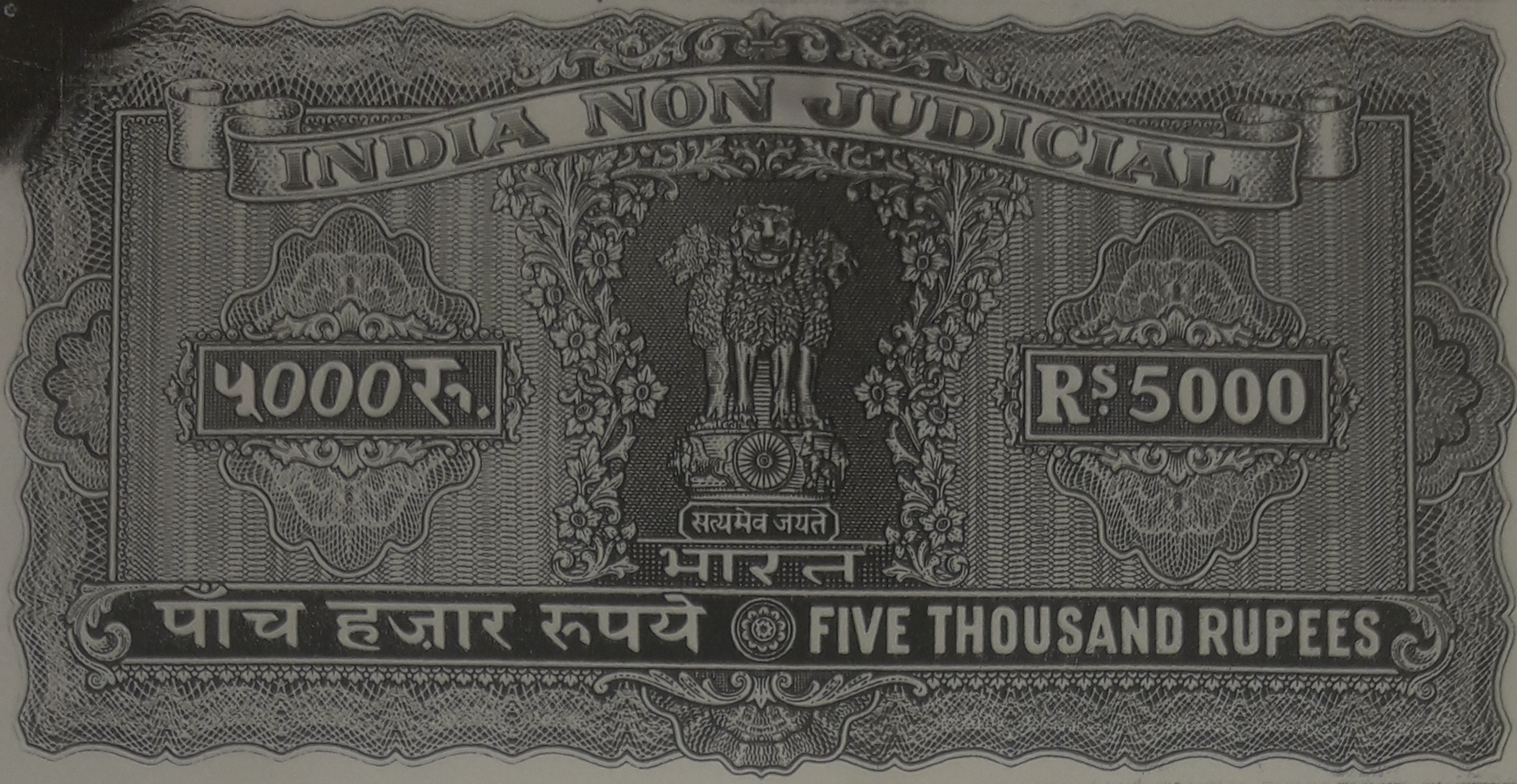
बिक्रीत सम्पत्ति का
मूल्य :-

मो० 5,25,250/- (पाँच लाख, पच्चीस हजार, दो
सौ पचास) रुपये मात्र। परन्तु सरकार द्वारा निर्धारित
मूल्यांकन के आधार पर सम्पत्ति का मूल्य मो०
6,52,100/- रुपये होता है। इसलिए दस्तावेज का
मुद्रांक मो० 6,52,100/- रुपये पर दिया गया है।

Sudhakar Gupta
19.12.2003

पिता

From Kumar Gupta.
19.12.2003
Khata Bandh, Dumka.



(3)

बिक्रीत सम्पत्ति
का सम्पूर्ण
विवरण।

तफसील हक बसौड़ी, अराजी परती,

मय कुल हक वो अधिकार इत्यादि

अन्दर मौजा गिधनी पहाड़ी नम्बर

13 थाना दुमका टाउन सबडी 0

वो निबन्धन कार्यालय दुमका जिला

दुमका बसौड़ी का जमाबन्दी नम्बर

- 32/38 दुमका नगर पालिका

Sudhakar Singh

Diwali

Anil Singh

Sudhakar Singh

Dumka

*अशोक कुमार सिंह
19/12/03
जिला नगर पालिका, दुमका*

5000Rs.



(4)

वार्ड नम्बर 16 हो0 नं0 नहीं है

चुके जमीन परती है, जिसका दो

फरद् ट्रेश मानचित्र दस्तावेज के

साथ संलग्न हैं, जिसमें बिक्रित

सम्पत्ति को लाल रंग से दर्शाया

गया है। दाग नम्बर, चौहद्दी निम्न

प्रकार है :-

Sudha & son

गुण्डा

Ashok Kumar Gupta 19.12.03
Sudha Vella
Dumka



(5)

दाग नम्बर	चौहद्दी	किस्म बी.क.धु.
780 का अंश ।	उत्तर - रास्ता । दक्षिण - इसी दाग का अंश । पूरब - इसी दाग का अंश । पश्चिम - सड़क । (रोड)	इसी चौहद्दी के अन्दर बसौड़ी स्वत्व की परती जमीन मय कुल हक वो अधिकार इत्यादि । रकवा - मवाजी 00 - 09 - 11

Sudha Singh

नौ कट्टा, ग्यारह धुर मात्र । सालाना खजाना मो० रसिदी ।

5000Rs.



(6)

विदित हो कि उपरोक्त

सम्पत्ति लेख्यकारी बिक्रेता द्वारा

स्वोपार्जित सम्पत्ति है, जिसे

लेख्यकारी ने ब-जरिये दान-पत्र

संख्या 779 जिल्द संख्या 9 पृष्ठ

संख्या 177 से 179 पुस्तक संख्या

1 सन् 1956 ई० जिसकी रजिष्ट्री

दुमका निबंधन कार्यालय में हुई है,

के द्वारा अपने नाम से प्राप्त कर

Signature

S. S. S. S.

5000Rs.



तथा अंचल कार्यालय, दुमका के

नामान्तरण वाद संख्या

85/1956-57 के द्वारा अपना नाम

पंजी II में दर्ज कराकर साल ब

साल खजाना अपने नाम से देते

हुए सम्पत्ति का भोग-दखल निर्विवाद

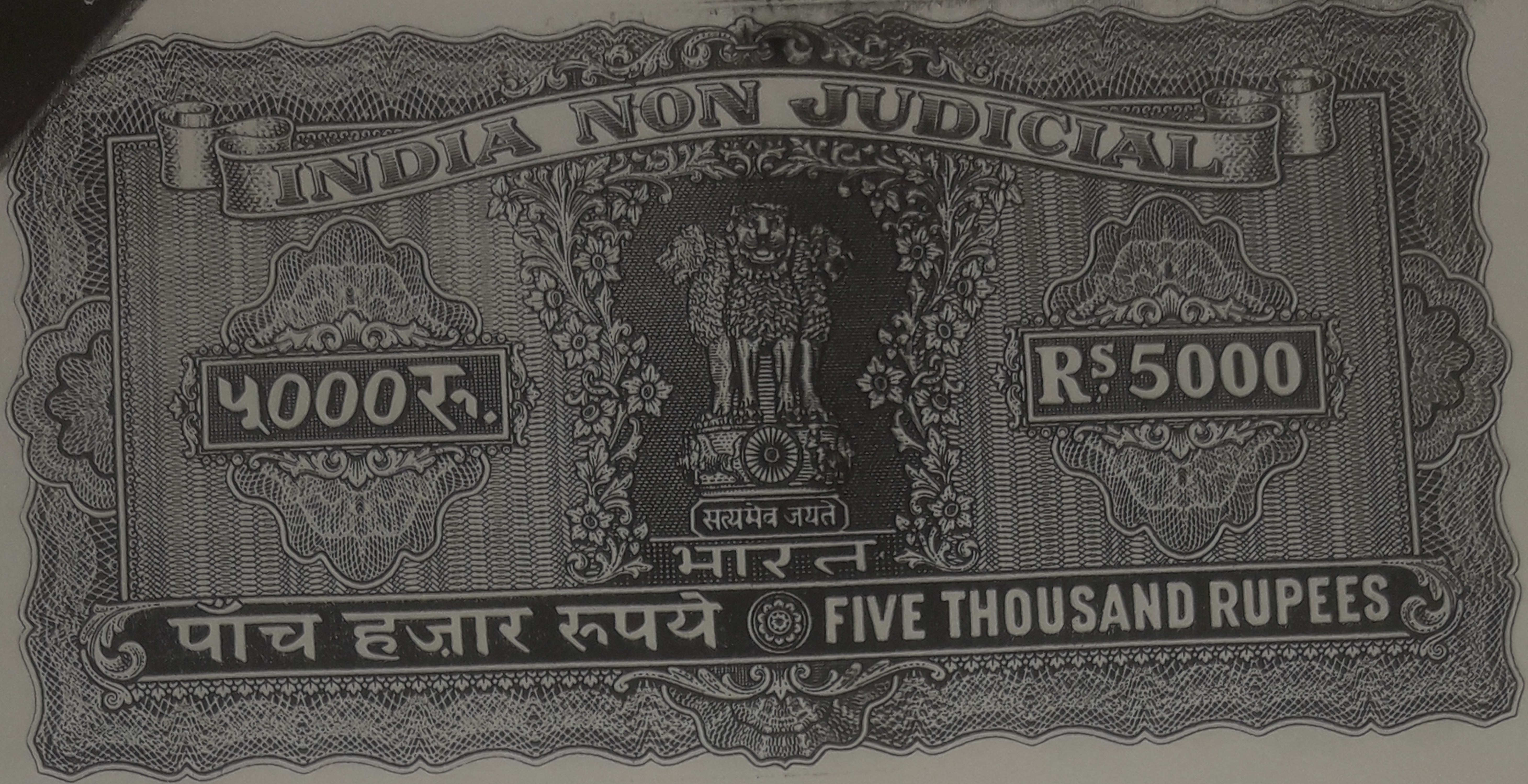
रूप से करती आ रही हैं। उपरोक्त

सम्पत्ति बसौड़ी है तथा लेख्यकारिणी

के दखल-कब्जा में निर्विवाद रूप से

Sudha Singh

5000Rs.



(8)

है। इसे बिक्रय करने का
लेख्यकारिणी को सम्पूर्ण अधिकार
प्राप्त है।

सुद्धा सुद्धा

वर्तमान में लेख्यकारिणी को
कुछ सांसारिक खर्च आदि के लिए
रुपये का सख्त दरकार है वो बिना
बिक्रय उपरोक्त बसौड़ी जमीन के
रुपये का मिलना कठिन है, इसलिए



9)

लेख्यकारिणी ने अपनी उपरोक्त

बर्णित सम्पत्ति को बिक्रय करने का

शोहरत किया, जिसे आप क्रेता ने

देखा वो मो0 5,25,250/- (पाँच

लाख, पच्चीस हजार, दो सौ पचास)

रुपये में उपरोक्त सम्पत्ति को क्रय

करने को प्रस्तुत हुए। यह मूल्य

आजकल के बाजार दर का सर्वोच्च

मूल्य समझा गया इसलिए

Sudha Gupta



(10)

लेख्यकारिणी आज अपनी

खुशी-राजी, बिना कोई दबाव वो

बहकाव किसी अन्य के अपने स्वस्थ

शरीर वो स्वच्छन्द मस्तिष्क की दशा

में होकर वो रहकर तथा क्रेता से

उपरोक्त सम्पत्ति का सम्पूर्ण तय मूल्य

मो0 5,25,250/- (पाँच लाख,

पच्चीस हजार, दो सौ पचास) रुपये

जिसमें बैंकर्स चेक संख्या क्रमशः

Sudha Smt



(11)

892050 मिति 9.12.03 के द्वारा

मो0 2,000,00/- रुपये एवं

892085 मिति 12.12.03 के द्वारा

3,25,250/- रुपये भारतीय स्टेट

बैंक शाखा, दुमका । इस प्रकार कुल

5,25,250/- रुपये लेकर वो प्राप्त

कर उपरोक्त खाना नम्बर पाँच में

बर्णित सम्पत्ति को क्रेता के हाथ

बेचा वो बै-लाकलामी किया, तथा

Sudha Gupta

5000Rs.



(12)

आज की तारीख से उपरोक्त सम्पत्ति
पर क्रेता को ठीक-अपने तुल्य
अधिकार वो कब्जा करा दिया।

उपरोक्त सम्पत्ति हर तरह
के ऋण-भार से मुक्त है, फिर भी
निकट भविष्य में उपरोक्त सम्पत्ति
पर किसी तरह का हाल या प्राचीन
ऋण-भार पाया जाय तो इसकी

Swolha
Supto



(13)

सारी जवाबदेही आप बिक्रेता मय
 वारिसान पर होगी। आज तक
 उपरोक्त सम्पत्ति पर बिक्रेता को जो
 कुछ स्वत्व वो स्वामित्व प्राप्त था
 अथवा जो कुछ भविष्य में प्राप्त
 होता वो कुल आज की तारीख से
 क्रेता को प्राप्त हो गया।

अब चाहिए कि क्रेता

Sudha Gupta

5000Rs.



(14)

महोदय उपरोक्त सम्पत्ति का
सरकारी सिरीस्ते में प्रचलित नाम
कटवाकर खुद का नाम दर्ज करा
लेवें वो साल-ब-साल सिरीस्ते में
खजाना अपने नाम से देकर वसूली
का रसीद फारग खति अपने नाम
से हाशिल किया करें वो
वारिसानुक्रमेण उपरोक्त सम्पत्ति का
भोग-दखल, दान-बिक्रय वो हस्तान्तर,

Swathu - 12-10-15



(15)

अपनी इच्छानुसार जो चाहें करें,

इसमें हम लेख्यकारी मय वारिसान

को किसी किस्म की उजुर आपत्ति

नहीं होगी। अगर कोई आपत्ति करे

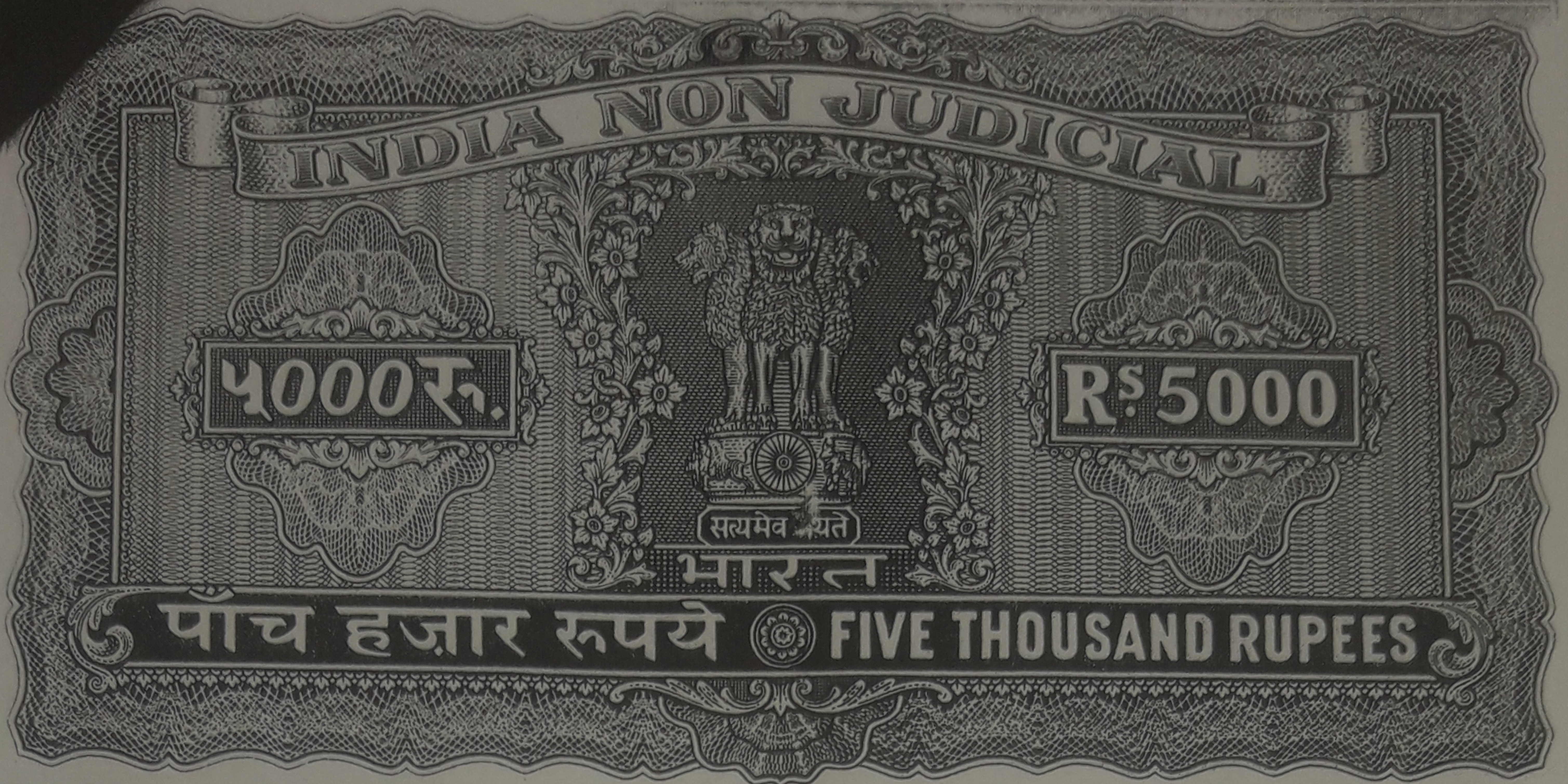
या करें तो वो कुल आपत्ति न्यायालय

में अमान्य वो वातिल होगी।

यह सब एकरार कर देकर

यह बिक्रय-पत्र ब-हक श्री शंकर

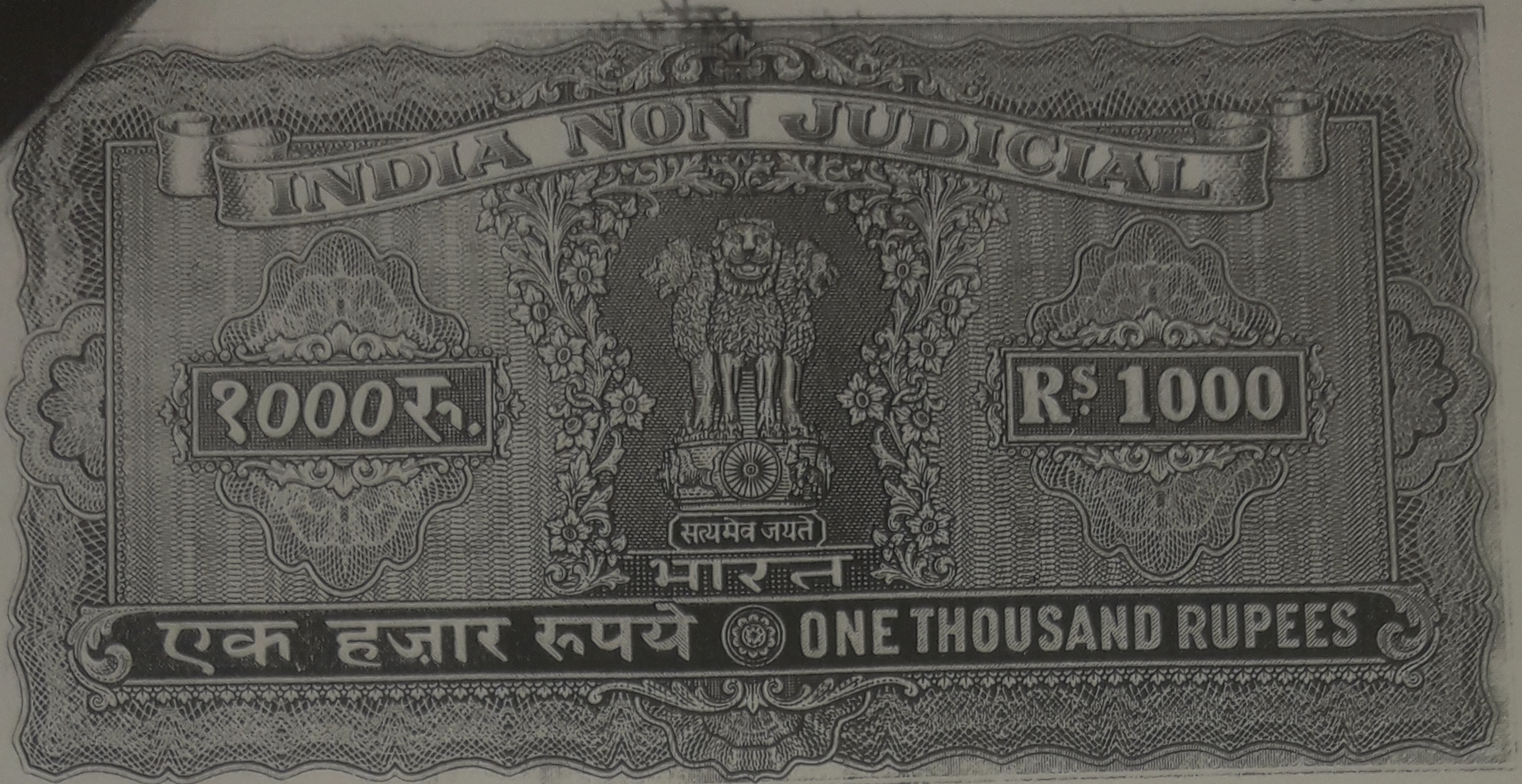
Singh



(16)

लाल बसईवाला पिता स्व० सनेही
 लाल बसईवाला के तहरीर वो
 तामिल कर दिया जो समय पर
 काम आवे। प्रकाश रहे कि आप
 क्रेता उपरोक्त परती जमीन पर जब
 भी अपना भवन आदि निर्माण करेंगे
 तो अपनी क्रय की हुई जमीन में
 पूरब तरफ पाँच फीट जमीन रास्ता
 के लिये छोड़कर ही अपना भवन

19/10/19
 S. S. S.



(17)

आदि निर्माण कर सकते हैं।

इति आज तारीख - 19.12.2003

ई0।

इस दस्तावेज की प्रथम प्रति एवं द्वितीयक प्रति एक-दूसरे की हु-ब-हू सच्ची प्रतिलिपि है।

कम्प्युटर द्वारा टंकित किया

अनिल कुमार देवांशु
(अनिल कुमार देवांशु)

19.12.03

टंकित किया - दुआदा त्रावेज का
मजबुन पत्रका लेख्यकारी-को
सुना- वो प्रमाण दिशा लेख्यकारी-को
ने- हमारे समक्ष अपना हस्ताक्षर

किया
कारिका :- सुमेश नाथ सिंह

साकिन- दुआदा त्रावेज

19/12/03

MAP OF THE LAND PURCHASED BY SRI SHANKER LAL BASAI WALA S/O LATE SANJHI LAL BASAI WALA, R/O SARAI ROAD DUMKA FROM SMT SUDHA GUPTA W/O LATE SATISH CHANDRA GUPTA, R/O GIRANI ESTATE DUMKA P.S. DUMKA DIST. DUMKA.

Scale 1" = 40' 0"

LAND SITUATED IN MOUZA GIDHNI PAHARI NO. 13

GRAND ESTATE P.S. DUMKA TOWN. SUBDIVISION + DIST. DUMKA

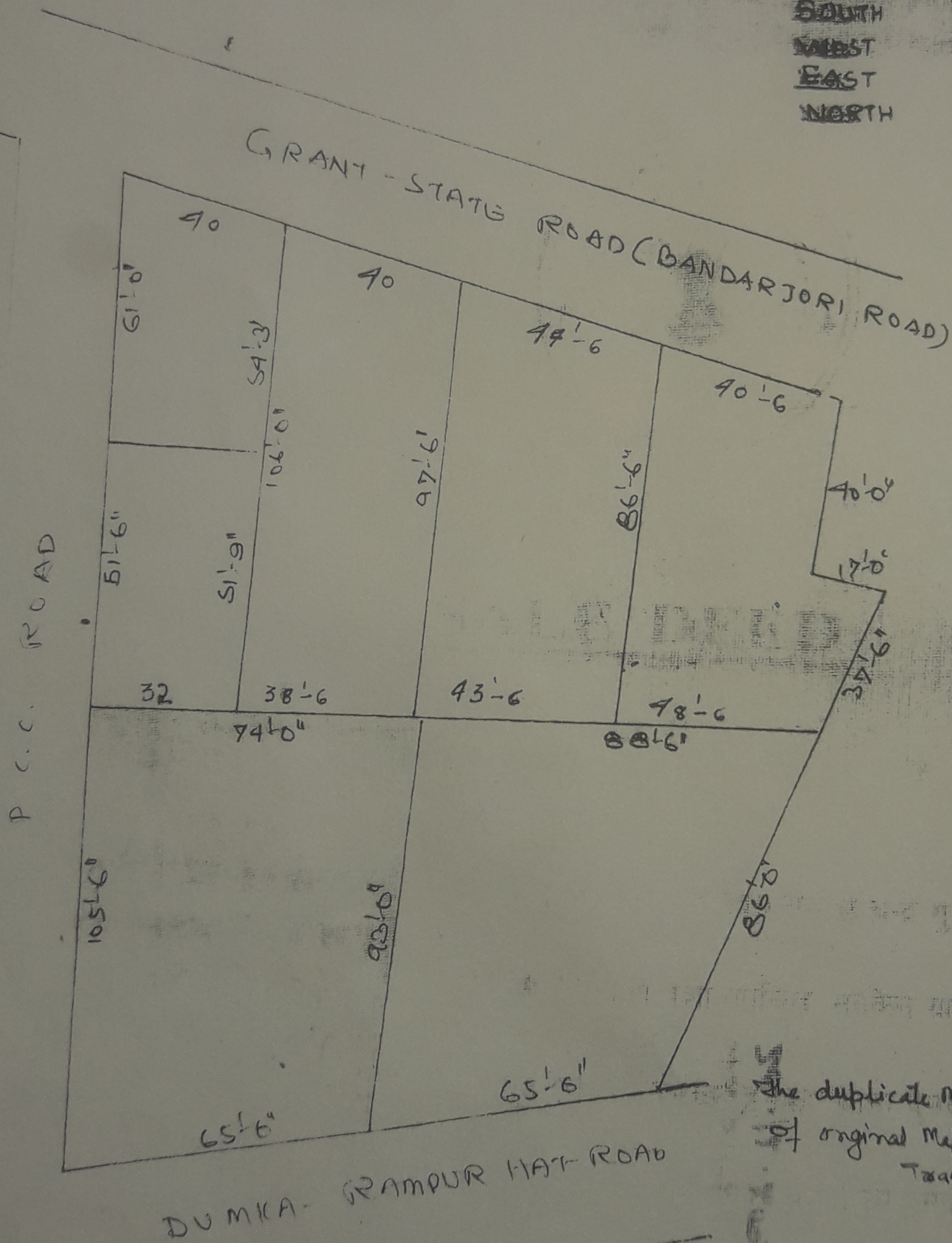
PLOT NO 780 (PART) J.O. NO. 32/38 TOUZI NO. 6

AREA B-K-D 0.9-11

PURCHASED LAND SHOWN IN RED COLOUR BOUNDARY

SOUTH
WEST
EAST
NORTH

PART OF SAME PLOT
DUMKA - RAMOUR ROAD
PART OF SAME PLOT
P.C.C. ROAD



Sudha Gupta

The duplicate map is true and exact copy of original map.

Traced by: Jnan Bahari

M. R. Amari

8/10/11

Amari