

468 Sale PS 126000/- 463  
350000/- 100380/- 126000/-




सत्यमेव जयते

INDIA NON JUDICIAL  
Government of Jharkhand

e-Stamp

Certificate No. : IN-JH05892796767933P  
Certificate Issued Date : 25-May-2017 11:42 AM  
Account Reference : NONACC (FI)/ jhdopjc07/ GUMLA/ JH-GM  
Unique Doc. Reference : SUBIN-JHJHDOPJC0708437068467146P  
Purchased by : SARITA KUMARI SAI  
Description of Document : Article 23 Conveyance  
Property Description : MOUZA CHETAR PS NO- 47 PS- GUMLA DIST- GUMLA KHATA  
NO- 2/6 PLOT NO- 510 RAKBA- 3 DISMIL  
Consideration Price (Rs.) : 3,50,000  
(Three Lakh Fifty Thousand only)  
First Party : SUBHAS CHANDRA DATTA  
Second Party : SARITA KUMARI SAI  
Stamp Duty Paid By : SARITA KUMARI SAI  
Stamp Duty Amount(Rs.) : 12,600  
(Twelve Thousand Six Hundred only)




Sarita Kumari sai

-----Please write or type below this line-----



01/6/17

शुभासचंद्र दत्त



0004402589


Statutory Alert:

1. The authenticity of this Stamp Certificate should be verified at "www.shoilestamp.com". Any discrepancy in the details on this Certificate and as available on the website renders it invalid.
2. The onus of checking the legitimacy is on the users of the certificate.
3. In case of any discrepancy please inform the Competent Authority.

INDIA NON JUDICIAL

Government of Jharkhand

Form 13-A



271517

01/06/2017

सुभाष चंद्र दत्ता

सुभाष चंद्र दत्ता का हस्ताक्षर  
उपरोक्त मसुदा में (समस्त) तैयारी  
दिनांक 27.5.17



सुभाष चंद्र दत्ता

दिनांक 01/06/17

सुभाष चंद्र दत्ता  
श्री/श्री. श्री. सुभाष चंद्र दत्ता  
पता: शिव मंडिर, चैत 2, मुंगला  
मार्ग क्र. 10, मुंगला

01/06/17

116

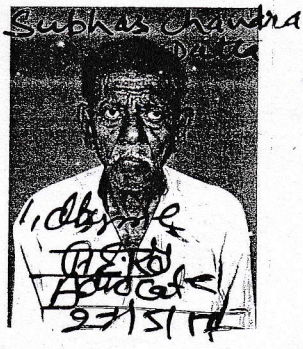
गुमलापुर  
20/10/2017 की धारा  
के अधिन  
के अन्तर्गत  
के अन्तर्गत

Pass Paid  
A/c) 9450-00  
94:50  
2:50  
0.94  
9547=94

आवेग यथावत  
सहित (या) स्टाम्प  
का प्रत्येक मुल्य अपेक्षित नहीं।

निबंधन पदाधिकारी

11/6




1.6.17

स्वामी स चन्द्र देवा

स्वामी स चन्द्र देवा

वन भूमि सूची से जाँचा  
प्रविष्टि सही पाया

प्रमाण लिपिक 1.6.17  
स्वामी स चन्द्र देवा  
1.6.17



1. नाम लेख्यकारी:-सुभाष चन्द्र देवा पिता स्व० बसंत देवा जाति  
मोदक पेशा गृहस्ती निवास ग्राम शिव संदिर घेटर  
पो०थाना- गुमला जिला गुमला ।  
आधार नंबर- 9292 5570 4515  
शपथ पत्र सं०- 95/2017

2. नाम लेख्यधारी:-सरिता कुमारी साय पति श्री ब्यास देव साय  
जाति राजपूत पेशा गृहणी साकिन मौजघेटर गुमला  
थाना वो जिला गुमला भारतीय नागरिक है ।  
आधार नंबर- 9287 4783 8031  
मोबाईल नं०- 9431773451  
शपथ पत्र सं०- 96/2017

स्वामी स चन्द्र देवा  
1000.000/-  
स्वामी स चन्द्र देवा  
0.032000/-  
स्वामी स चन्द्र देवा  
1000.000/-

Sarita Kumari Sai

2. किसिम वसिका = पटा बिक्री बिला कलामी हमेशा के वास्ते जिसकी सलाने मालगुजारी 25 पैसा अलावे रेष ।

3. जायदाद रूपया :- जरसमन मोवलिक 3,50,000/-तीन लाख पचास हजार रूपया बिक्रय मूल्य है।

4. जायदाद :- मवाजी 0.03 एकड़ तीन डिसिमिल जमीन टांड मनमो किर के स्व० माताजी माया देवी के नाम से खरीदगी अपना हक वो दखल अंदर जाता नं०-2/6 वाके मौजा घेटर थाना गुमला थाना नं० 47 वार्ड नं०- 4 जिला गुमला जिसके मुतअलके कलकट्टी डिस्ट्रीक्ट रजिस्ट्रार वो सब रजिस्ट्रार मोकाम गुमला अंदर जमीन- दारी झारखण्ड सरकार द्वारा अंचल अधिकारी, गुमला अंचल जमीन जो आवासीय योग्य वाली है ।

तफसील जमीन सय बिक्री

जाता नं०	प्लॉट नं०	रकबा
2/6	510	0.20 एकड़ में से
दो/छः	पाँच सौ दस	0.03 एकड़
जानिब पश्चिम तरफ		
चौहद्दी-उत्तर-नीज बिक्रेता, दक्षिण-पक्की सड़क घेटर रोड, पुरब-नीज बिक्रेता परिचम-ज्योति प्रकाश तिग्गा ।		
कुल रकबा- तीन डिसिमिल,		0.03 एकड़

पैमाईश :- उत्तर वो दक्षिण दोनों तरफ पुरब से पश्चिम 28 फीट चौड़ाई पुरब वो पश्चिम दोनों तरफ उत्तर से दक्षिण 47 फीट लम्बाई 03 तीन डी० जमीन पर मकान बना हुआ नहीं है

Saxi Kumari Sai

Handwritten notes and signatures on the right side of the page, including a circular stamp and various signatures in Hindi.



मैं लेख्यकारी झारखण्ड भूदबंदी अधिनियम 1961 की धारा 16 & 28 के अधीन घोषणा करता हूँ कि मेरे द्वारा बिक्री की जानेवाली जमीन भूदबंदी की अधिकतम सीमा से अधिक नहीं है।



सुमिता चंद्र देवा

श्री सुमिता चंद्र देवा का पति सुमिता चंद्र देवा

सुमिता चंद्र देवा

श्री सुमिता चंद्र देवा का पति सुमिता चंद्र देवा  
27-5-17




अंगुठा

निजी

माध्यमा

आन्तिका



27-5-17

मैं लेख्यधारी झारखण्ड भूदबंदी अधिनियम 1961 की धारा 16 & 28 के अधीन घोषणा करती हूँ कि मेरे द्वारा खरीदी जानेवाली जमीन भूदबंदी की अधिकतम सीमा से अधिक नहीं है।

Sarita Kumari Sai

27-5-2017



27-5-2017



अंगुठा

निजी

माध्यमा

आन्तिका

अंगुठा

.. किरण सिंह देव, पिता: श्री किरण बिहारी

श्यामसुंदरी ०२-देवर कुमला, पिता: सुमला सुमला

पाना- कुमला २८-२००८

Sarita Kumari Sai

साक्षात्

5.

प्रमाणित किया जाता है कि यह दस्तावेज 5 पन्नों में टाईप किया गया है जिसमें छूड़न नहीं है वो इस दस्तावेज में ट्रेस नक्शा संलग्न किया गया है।

मनमोकिर एवं मोकिर अलेहा का बयें हाथ का पाँचों अंगुलियों का ठेपा निशान मेरे समक्ष लिया गया है तथा दोनों पक्षों का फोटो इस दस्तावेज में चिपकाया गया है मेरे द्वारा प्रमाणित किया गया है।

~~ASD~~  
Alok  
27/5/17

125 5th Floor  
Kirti Tower  
Bandra West  
Mumbai 400 050



125 5th Floor  
Kirti Tower  
Bandra West  
Mumbai 400 050

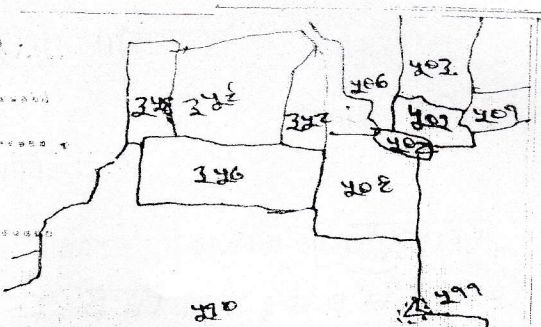
टंकक- मनोहर मिंज कोर्ट परिसर गुमला

ड्राफ्टकर्ता- Hemant Kumar Patil  
~~ASD~~  
27/5/17  
कोर्ट परिसर, गुमला के ड्राफ्ट से टाईप किया

मनोहर मिंज  
टंकक  
27/5/17

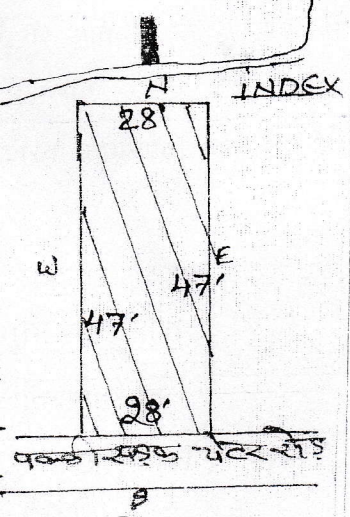
~~ASD~~  
Alok  
ड्राफ्टकर्ता का हु  
27/5/2017

नाम मीजा चैटर ..... शिद नं १  
 नाम धाना गुमला .....  
 धाना नं ४७ .....  
 जिला गुमला .....  
 रकत एक माइल बराबर १९१ वर्गमी ०.४  
 सन- 1930-31 ईसी



खाना नं 2/6  
 प्लॉट नं 510  
 रकबा 0.02 एकड़ जमीन क्षेत्र  
 0.20 एकड़ क्षेत्र  
 (तीन डिसेमील)

माहिला: उत्तर तरफ मीजा बिक्रीला  
 दक्षिण तरफ पक्की सड़क चैटर रोड  
 पुरब तरफ मीजा बिक्रीला  
 पश्चिम तरफ जमी ति पुछाशा तिगा  
 पैमाइश: उत्तर तरफ जमीन पुरब से पश्चिम 28' फीट  
 दक्षिण तरफ जमीन पुरब से पश्चिम 28' फीट  
 पुरब तरफ जमीन उत्तर से दक्षिण 47' फीट  
 पश्चिम तरफ जमीन उत्तर से दक्षिण 47' फीट



नाम नोकर: सुभाष चन्दु हला पिता स्व वसंत हला जति  
 मीहक पैशा गृहणी साकेत मीजा शिव मंदिर  
 चैटर धाना गुमला जिला गुमला।  
 इतिमास चद्र दनी

नाम नोकर: सारिता कुमारी सायपति श्री व्यास द्वे  
 इतिमास चद्र दनी साकेत मीजा चैटर  
 धाना गुमला जिला।

४५५५५५  
 २५/५/१७  
 २५/५/१७

Sarita Kumari Sai  
 27-5-2017

Witnessed by  
 P. K. Singh  
 PARMANAND KUMAR  
 Amin Gumla

Sarita Kumari Sai



कार्यालय अंचल अधिकारी, गुमला(सदर)।

ज्ञापांक..... 4D

दिनांक..... 19/5/17

भू-धारण की स्थिति

हल्का कर्मचारी/अंचल निरीक्षक के जाँच प्रतिवेदन एवं आवेदक श्री... सुवास  
 चन्द कर्मा वत्त २५० कलन्त कर्मा ग्राम शिवमंदिर चेतन  
 पो० गुमला थाना गुमला जिला गुमला के आवेदन के आलोक में  
 मौजा चेतन थाना गुमला खाता ०९ प्लॉट 510  
 रकबा ०.२०-०० की भूमि का राजस्व कागजातों एवं स्थानीय  
 रूप से भू-धारण की स्थिति निम्नवत है :-

आर० एस० खतियान के अनुसार भूमि का ब्योरा

मौजा	खाता	प्लॉट	कुल रकबा	दर्जा	खतियानी शैत
चेतन	२/६	510	7.74 ००	०/१५ के	ममिअस नाम लजान जाने पक्षा श्यामलाल लख

पंजी 11 के अनुसार भूमि का ब्योरा

मौजा	खाता	प्लॉट	रकबा	वर्तमान स्थिति	वर्तमान चौहद्दी	पंजी 11 शैत	आवेदक से संबंध	अद्यतन लगान रसीद
चेतन	२/६	510	०.२० ००	ममिअस नाम लजान जाने पक्षा श्यामलाल लख	ममिअस नाम लजान जाने पक्षा श्यामलाल लख	माभा देवी पति बख्त कुंठ कर्मा	मां- १०/१६-१७ केत	

भू-धारण की स्थिति :- आवेदक श्री मां देवी पति बख्त कुंठ कर्मा आवेदक का दखलदार है। भू-धारण कर रहे हैं।



Savitri Kumari Saini

अंचल अधिकारी  
 गुमला(सदर)  
 19/5/17