




Rs Area Rent Stamp  
6,00,000/- Gumla 5.5 dec of 24020



सत्यमेव जयते


INDIA NON JUDICIAL

Government of Jharkhand


e-Stamp

2020/GUM/920/BK1/911

Certificate No. : IN-JH31627779330133S  
Certificate Issued Date : 25-Aug-2020 04:56 PM  
Account Reference : GOVACC (GV)/ jhsrogv07/ GUMLA/ JH-GM  
Unique Doc. Reference : SUBIN-JHJHSROGV0748054408814793S  
Purchased by : URWASHIKUMARI ALIASURWASHIORAON  
Description of Document : Article 23 Conveyance  
Property Description : MAUJA-DUNDURIYA WARD NO 2, P.S. NO-44, P.S.-GUMLA,  
KHATA NO-2, PLOT NO-393 AREA-5.5 DECIMAL  
Consideration Price (Rs.) : 5,42,500  
(Five Lakh Forty Two Thousand Five Hundred only)  
First Party : ESTHER TIRKEY  
Second Party : URWASHI KUMARI ALIAS URWASHI ORAON  
Stamp Duty Paid By : URWASHI KUMARI ALIAS URWASHI ORAON  
Stamp Duty Amount(Rs.) : 21,700  
(Twenty One Thousand Seven Hundred only)



Please write or type below this line




रुखा तिरकी  
026872020

रुखा तिरकी  
12-09-2020

0006148640

Urwashhi oraon







सत्यमेव जयते

INDIA NON JUDICIAL  
Government of Jharkhand  
e-Stamp

Certificate No. : IN-JH31694474257549S  
Certificate Issued Date : 27-Aug-2020 11:53 AM  
Account Reference : GOVACC (GV)/ jhsrogv07/ GUMLA/ JH-GM  
Unique Doc. Reference : SUBIN-JHJHSROGV0748061814223932S  
Purchased by : URWASHIKUMARI ALIASURWASHIORAON  
Description of Document : Article 23 Conveyance  
Property Description : MAUJA-DUNDURIYA WARD NO 2, P.S. NO-44, P.S.-GUMLA,  
KHATA NO-2, PLOT NO-393 AREA-5.5 DECIMAL  
Consideration Price (Rs.) : 57,500  
(Fifty Seven Thousand Five Hundred only)  
First Party : ESTHER TIRKEY  
Second Party : URWASHI KUMARI ALIAS URWASHI ORAON  
Stamp Duty Paid By : URWASHI KUMARI ALIAS URWASHI ORAON  
Stamp Duty Amount(Rs.) : 2,320  
(Two Thousand Three Hundred And Twenty only)



-----Please write or type below this line-----



*UR*  
26/9/2020

*सत्यमेव जयते*  
12.09.2020

0006148641

Urwashi Oraon




With permission of  
 Deegunda vale

Map  
 Attached

विभाग 21 के अधिन एच. एच. एच. एच. एच.  
 आस्तकारी अधिनियम 1900 की धारा  
 की प्राय 76 के अधिन  
 भारतीय स्टाम्प अधिनियम  
 इंडिया स्टाम्प एक्ट 1899 का अनुच्छेद  
 (भा) क संख्या 23 के  
 अधिन यथावत स्टाम्प  
 सहित (भा) स्टाम्प शुल्क से नियुक्त  
 का स्टाम्प शुल्क अपेक्षित नहीं।

Case No 631  
 19-20



15/2/2020

Ao 18000/-

30/1/20

2000/-

20,004/-

1  
 26/9/20

कौन सा भी...  
 का प्रतिबंधित सूची से मिलान किया  
 एवं प्रतिबंधित सूची से मुक्त पाया।

वन भूमि सूची से जांचा  
 प्रविष्टि नहीं पाया

भूगर्भ दर्शिका पंजी से मिलान किया  
 सही पाया।

26/9/2020

26/9/2020  
 लिपिक

26/9/2020

नाम : नाथर :- सुधर तिर्की पिता स्व. सुधर तिर्की जाति  
 उरांव पेशा गृहणी ग्राम गौडरपा रोड सुन्प-  
 रिया धाना गुस्ता पिता सुन्प आधार नं-  
 9877 30 23 3208, मो नं- 6204121087,  
 पेन नं- ए. सी. जे. पी. टी. 9970, एल. इन- 30/20  
 नाथर :- सुधर तिर्की पिता स्व. सुधर तिर्की जाति  
 उरांव पेशा गृहणी ग्राम गौडरपा रोड सुन्प-  
 रिया धाना गुस्ता पिता सुन्प आधार नं-  
 3538 1250 2283,  
 मो नं- 9304377986, पेन नं- ए. डी. एच. पी.  
 आ. 1562 डी. प्राप्त पत्रे सं 31/20

मूल्य : सुधर तिर्की पिता स्व. सुधर तिर्की जाति  
 उरांव पेशा गृहणी ग्राम गौडरपा रोड सुन्प-  
 रिया धाना गुस्ता पिता सुन्प आधार नं-  
 3538 1250 2283,  
 मो नं- 9304377986, पेन नं- ए. डी. एच. पी.  
 आ. 1562 डी. प्राप्त पत्रे सं 31/20

मूल्य : सुधर तिर्की पिता स्व. सुधर तिर्की जाति  
 उरांव पेशा गृहणी ग्राम गौडरपा रोड सुन्प-  
 रिया धाना गुस्ता पिता सुन्प आधार नं-  
 3538 1250 2283,  
 मो नं- 9304377986, पेन नं- ए. डी. एच. पी.  
 आ. 1562 डी. प्राप्त पत्रे सं 31/20

जमीन बिक्री कर दिया  
 (साह पांच इकाई)  
 मवाजी 0.05 रुक  
 लेकर मवाजी नगद  
 हे: लाख रुपया नगद  
 मो: 6,00,000/-  
 मो: 12,00,000/-

Urawashi Oraon

अपनी जमीन :- क्वार्टर 0.05 1/2 - र. जमीन डाक नं. रैवती काथली  
 वजली अपना छ. दो टिकिया करीबना मुफ नं- 1,  
 भोतु:- 7, पेज नं- 175 से 180, पददा नं- 032,  
 रज- 1956 दिनांक- 25. 9. 56 जडाई रामेश्वर लीज  
 बनाम श्रीमती मेरी तिकी जो गुजला रजिस्ट्री ऑफिस  
 से विक्री हासिल है, वर्तमान नाम लगान मानेवाला  
 देवी लीज के नाम से दर्ज है, यमावन्दीदार श्रीमती  
 विन्दु तिकी वगैरह पेज नं- 115, भोतु- 1211  
 में दर्ज है अन्तर जाता नं- 2 वाके मौजा हुन्दरिया  
 धाना गुजला थाना नं- 44 जिला गुजला वाड नं-  
 नं- 2 पु 2 मुतअलके फलकट्टी वी डिस्ट्रीक्ट  
 रजिस्ट्रार वी सब रजिस्ट्रार भोकाम गुजला अन्तर  
 जमीनदारी आरजूड सरफार तिकी अफसर गुजला  
 अंचल । मॉहल्ला बिक कलौनीअंश ।

रखार तिकी  
 12.09.2020

जाता नं- <u>2</u>	वाट नं- <u>393</u>	रकबा 0.05 1/2 - र.
दो	तीन लौ तिरानके	

चौडवी :- उत्तर- 10 फीट का रास्ता  
 दक्षिण- पंकेज बागे वगैरह का जमीन  
 पुरब- नीज मौजरा  
 पारधर- अर्चना कुमारी का जमीन ।  
 पैमाईश :- उत्तर तरफ पुरब से पश्चिम 34 फीट  
 दक्षिण तरफ पुरब से पश्चिम 35 फीट  
 पुरब तरफ उत्तर से दक्षिण 69 फीट  
 पश्चिम तरफ उत्तर से दक्षिण 72 फीट

कुल रकबा सादे पांच डीसमिल आवासीय योग्य जमीन भूमि ।  
 आगे सन नोफिरा वी नोफिर ओहा वीनी पदा  
 जापदवाती है । आवासीय का जमीन अपने अनुमात के विक्री  
 रजिस्ट्री नंदा होता है इस लिए सन नोफिरा अनुमात के लिए  
 रफ जापिरन पत्र नाम सुधार उप समाहस्ता गुजला के न्यायालय  
 में दिनांक 03/1/20 20 पदा उसके  
 अन्त मूमि सुधार उप समाहस्ता गुजला ने अंचल अधिकारी गुजला  
 के पांच प्रतिवेदन पत्रांश- 947 दिनांक- 31/1/20 20 का अवलोकन  
 कर लडा पाकर दिनांक- 15/2/20 20 को विक्री करने का अनुमात  
 त्तर अनुमात पाकर आज विक्री कर रही है ।


स पक्षा पिला सा - अजित लाल पन्ना  
 - मलवम जष्टी - बोहल असनी धाना + जिला  
 ला. म. 24476/58, 79/8  
 ने. म. 7321869338, ता) 12.09.2020

Urwashti Oraon

मन मोफिरा को रूपया के जरूरी वास्ते ममान बनाने को अन्य विंगर काम का हुवा के मोफिरा अलेहा से मोवॉलिंग 6,00,000/- ८: लाख रूपया पहले बसुल वाकर उपर लिखा जमीन को आज के तारीख से बिक्री किया अब चाहिए के त बिक्री जमीन पर मोफिरा अलेहा बखल पार होकर वो रह कर अपना कच्चा पक्का ममान मंजगा पर मंजिला बना कर बुक वास करें, पटार दिवारी दिनाके, हुंजा घोड़े या मन इच्छा हो अपने दिया करें वो अपने नाम से चारखण्ड सरकार के जंवल आधिकारी गुमना के तारस्ता में चारखण्ड वाखिल परा कर जाल व साल माल अदा पर वास नाम से रसीद किया करें, इसमें उजुर मन मोफिरा या मन मोफिरा के अन्य विंगर विसेवरान का कोई उजुर नहीं है न करेगी न होगा आज तक जिस फिल्मे का टंक वो वाकी मन मोफिरा या उनके चारीसान का था या आइन्दे होता तो पुल टंक वो दावी आज के तारीख से मोफिरा अलेहा खरीददार वो उनके चारी-सान का हुवा वो आइन्दे होगा त बिक्री जमीन वा लवान के अनुसार सरकारी नहीं है न ही सरकार द्वारा अधिग्रहण किया गया है न ही भुपान, भूहदवन्दी, लीज, भू-अर्जन तथा भुवन्दोवस्ती का है न ही जनन एवं वन सीमा का है न ही मठ, मन्दिर, शिरजा, तरना, मस्जिद तथा गुलद्वारा का है न ही पूर्व में बिक्री की गयी है न ही गैर म्मुरवा जति को है इस गलर मा मोफिरा अपना लोय सम्म कर बलागी विजाज ने पूर्ण डील हवाल में आकर गवाहों के समक्ष बिक्री केला जतामी लिख दिया के समय पर काम आवे वो प्रमण रहे ।

रसपर तिकी  
12.09.2020

मै सेव्यकारी चारखण्ड भूहदवन्दी अधिनियम 1961 की धारा 16, 24 के अधीन घोषणा करती हूँ कि मेरे द्वारा बिक्री की जानेवाली जमीन भूहदवन्दी की अधिकतम सीमा से अधिक नहीं है ।



रसपर तिकी  
12.09.2020

बिक्री अंतिम रिता न्वं वलक अंतिम  
मां जना को सकार्य - गवदरिया  
वाला + रिता - अमला

शॉन्स 813285062019 शॉन्स 6203172976

Unwashi Dastan



अगता लगी मसाम अगदील मनिफा

कै लेखधारणी द्वारा खण्ड भूहदवन्दी अधिनियम 1961 की धारा 16(2) के अधीन घोषणा करता हूँ कि मेरे द्वारा खरीद की जानेवाली जमीन भूहदवन्दी की अधिकतम सीमा से अधिक नहीं है।

Urwashi Kumari  
Urwashi Anon  
12.09.2020



रखर लिफ्ट  
12.09.2020

अगुण लगी मध्यम अनामिका कनिष्ठा

प्रमाणित किया जाता है कि लेखधारणी एवं लेखधारणी के बाये हाथ के अंगुलियों का निशान मेरे सम्मो लिया गया है एवं उनके फोटो दस्तावेज में साटा हुआ है एवं 4 पेज में टाइप किया गया है।

बाजे रहे कि न्यूनम मूल्य 6,00,000/- होने के कारण शेष मूल्य 57500/- का कमी मुद्रांक 2320/- जोड़ा जा रहा है। सही मोफिर का है। टंकक सह दस्तावेज नवीस ललकु सिंह मोफाम गुमला कोर्ट लाठ नं- 17/06 मन मोकीरा के कहने पर यह दस्तावेज टाइप किया वो पढ़ कर सुना वो समझा गया सुन समझ कर बोले ठीक है वो खुद पढ़ कर सुन वो समझ लिया।

12.09.20

12.09.20

टंकक

Pramanand David Tishey  
S/o. Late G.B. Tishey  
Aid. Chherodoga Road Dunderiy  
12/09/2020

Urwashi Anon

दुन्दुरिआ शीट न.1

गा.:- गुमला

नम्बर:- 44

:- राँची

स एक माईल बराबर 16 इन्च

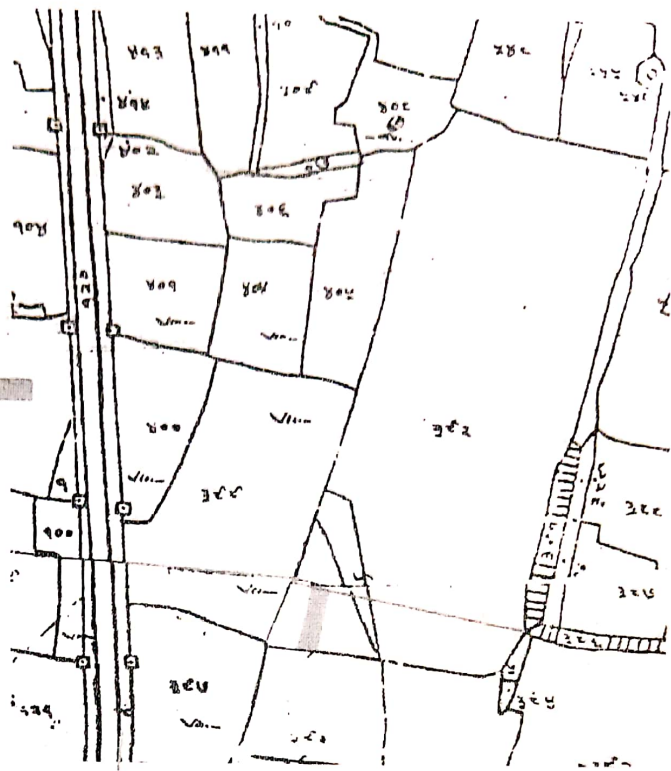
सन् 1930-31 ईस्वी

खरीदगी जमीन को लाल रंग से दर्शाया गया है

संकेत:-

खाता न०	प्लॉट न०	रकबा
2	393	0.05 $\frac{1}{2}$ एकड़

(कुल रकबा साढ़े पाँच डिसमिल)



जिसकी चौहदी:-

उत्तर- 10फीट का रास्ता ।

दक्षिण- पंकज बागे वगैरह का जमीन ।

पूरब- नीज भोकिरा ।

पश्चिम-अर्चना कुमारी का जमीन ।

पैमाईश-

उत्तर तरफ पूरब से पश्चिम 34फीट ।

दक्षिण तरफ पूरब से पश्चिम 35फीट ।

पूरब तरफ उत्तर से दक्षिण 69फीट ।

पश्चिम तरफ उत्तर से दक्षिण 72फीट ।

10फीट का रास्ता

34फीट

72फीट

69फीट

35फीट

नाम भोकिर:- एस्थर तिर्की पिता स्व. जुलियस तिर्की, जाति उराँव, पेशा गृहस्थी,

साकिन मौजा लोहरदगा रोड दुन्दुरिया, थाना गुमला, जिला गुमला ।

नाम भोकिर अलैह:- उर्वशी कुमारी उर्फ उर्वशी उराँव पिता स्व. बुधराम उराँव, जाति उराँव, पेशा गृहणी,

साकिन मौजा छोटा लोरो, थाना गुमला, जिला गुमला ।

रखश तिर्की  
12-09-2020

Unwashi Kumari

Unwashi Oraon

12-09-2020

Scan by

Arjun Kar

Amin Gumbal


10-09-2020

दिनांक 11/11/2020 द्वारा जाँच प्रतिवेदन प्राप्त हुआ है, जिसके द्वारा आवेदक/ आवेदिका,

आवेदक/अपण को जमीन विक्री करने के लिए अनुमति प्रदान करने हेतु अनुशंसा की गई है।

Unwashi Oraon






आ सूचना के तागिला के बावजूद अभी तक किसी की ओर से किसी प्रकार की कोई अपाति प्राप्त नहीं हुआ है। आवेदित भूमि पर आवेदक/आवेदिका/आवेदकगण का शातिपूर्ण दखल कब्जा है। उक्त भूमि की बिकी के बाद भी आवेदक/आवेदिका/आवेदकगण के पास परीप्त भूमि शेष बचता है। आवेदक/आवेदिका/आवेदकगण का वक्तव्य उनके विज्ञ अधिवक्ता के पहचान पर अभिलिखित किया गया। आवेदक/आवेदिका/आवेदकगण ने अपने वक्तव्य में कहा है कि वह भूमि उनकी खतियानी/खुरीदगी एवं दखल हिस्से की है। आवेदित भूमि विवाद रहित है। साथ ही गैरगजरूआ आम/खास भूमि बन्दोबस्ती भू-हदबन्दी भूदान, बनसीमा, एवं भू-अर्जन इत्यादि से मुक्त है। दोनों पक्ष अनुसूचित जनजाति समुदाय के अन्तर्गत आते हैं, साथ ही एक ही थाना के निवासी हैं।

अतः अंचल अधिकारी गुमला के जाँच प्रतिवेदन में निहित अनुशसा के आधार पर निम्नांकित विवरण की भूमि को आवेदक / आवेदिका / आवेदकगण श्री श्रीमति एस्वर त्रिफी पिता/पति श्री/स्व गुलामरु त्रिफी निवासी ग्राम एस्वरदग रोड दुन्फरीया थाना गुमला जिला गुमला को उपरोक्त वर्णित राशि रुपये अथवा जिला निबंधन कार्यालय के मार्गदर्शिका में अंकित बाजार मूल्य दोनों में जो अधिक हो पर बिकी करने हेतु विपक्षी के साथ छोटानागपुर काश्तकारी अधिनियम 1908 की धारा 46 के अन्तर्गत एतद द्वारा प्रदान की जाती है।

राजस्व ग्राम	थाना का नाम एवं संख्या	भूमि का पूर्ण विवरण		रकबा (एकड़)
		खाता संख्या	प्लॉट संख्या	
दुन्फरीया	गुमला 44	2	393	0-05 1/2

(कुल खोदे पंचसिखील)



उत्तर- 10 फीट का रास्ता  
पूरव- बीज गोमिरा

दक्षिण- पेंकज लागे वरौर का जमीन  
पश्चिम- अर्चना कुमारी का जमीन


लेखापित्त एवं संशोधित  
गुमला।

भूमि सुधार उप-समाहर्ता,  
गुमला।

RECORDED TO BE TRUE COPY  
Record Keeper

Unwashi Anon





8771  
7/3/20

आवेदक - 74 का दिनांक 09/11/2020

प्रतिनिधि का नाम उमेश को लॉन्ग ज़िन्वेदन, एवं काम 22/11/2020 का शीतला धु उभित

अभि सुधर उभ उभित  
09/11/2020  
गुमला



न्यायालय भूमि सुधार उप-समाहर्ता, गुमला ।  
अनुमति वाद संख्या 631/2019-20

एधर तिकी पिता एवं कुलियत तिकी जाति उरांव पेशा गृहणी साकिन मौजा लोहरदगा रोड दुन्दरिया धाना वों जिला गुमला ..... आवेदिका

उर्फ उर्वशी अंठ बनाम

1. उर्वशी कुमारी, पिता बुधराम उरांव जाति उरांव पेशा गृहणी साकिन मौजा लोहरदगा रोड धाना वों जिला गुमला पाण्डे नवाटोली ।

2. हर आम वों खास वाके मौजा दुन्दरिया धाना वों जिला गुमला ।

3. हर आम वों खास वाके मौजा दुन्दरिया धाना वों अंचल गुमला .... विपक्षीयण

दरखास्त अन्दर दफा-46 सी.एन. टी. एक्ट के अन्तर्गत :-

सविनय निवेदन ऐसा है कि तफसील में दर्ज जमीन को आवेदिका ने धिक्री बुक नं०- 1, भोलुम- 7, पेज नं०- 175 से 180, पट्टा नं०- 832 वर्ष-1956 दिनांक 25.9.56 बड़ाईक रामेश्वर सीध बनाम श्रीमती मेरी तिकी को गुमला रजिस्ट्री ऑफिस से धिक्री हासिल है तथा जुमावन्देदार बिन्दु तिकी वगैरह पेज नं०- 115, भोलुम-[211] में दर्ज है ।


आवेदिका को रूपया के जरूरी वास्ते फ़ान बनाने वों अन्य दिगर काम का हुवा इस लिए आवेदिका विपक्षी नं०- 1 से जमीन धिक्री करने का बात चीत मोवलिग 6,00,000/- रु: लाब रूपया में त्य पाकर अग्रिम के रूप में मोवलिग 2,00,000/- वों लाब रूपया लेकर अपना जरूरी कार्व में दर लाया । आवेदिका वों विपक्षी दोनों पक्ष आदिवासी हैं वों एक ही धाना के निवासी हैं । इस जमीन को धिक्री करने के बाद भी आवेदिका के पास अपना जीवन यापन के लिए पर्याप्त जमीन बच जाता है ।

अतः श्रीमान् से अज्ञ है कि तफसील में दर्ज जमीन को विपक्षी नं०- 1 से साथ धिक्री करने की अनुमति दिया जाय ।

09.11.2020

कु-पू.उ.

Urwashi Oraon



4771  
7/3/20

-2-

सिफ्तगील जमीन वाके मौजा दुन्दरिया थाना मुम्ता थाना नं०- 44 वाड  
नं०- 2 जिला गुनला ।

खाता नं०-

2

प्लॉट नं०-

393

रकबत

0.05 1/2 ए.

चौहद्दी :- उत्तर- 10 फीट का रास्ता  
दक्षिण- पंकज बागे दगीरह का जमीन  
पूरब- नीज मोफिरा  
पश्चिम- अर्चना कुमारी का जमीन ।

Handwritten signature and date: 08-01-2020

Handwritten text: किराया पत्र

Handwritten signature and text: Kanna किराया

Handwritten text: किराया पत्र

Handwritten signature

Handwritten text: किराया किराया


VERIFIED TO BE TRUE COPY  
RECORD ROOM  
GUMLA  
Notarized under Section 76 Act, 1960  
GUMLA RECORD ROOM, GUMLA

दरखास्त कार

एस्कार तिकी

Unwalhi Arason





- 1 क्या प्रस्तावित भूमि पर किसी प्रकार का पूर्व ऋण लिया गया है - नहीं
- 2 क्या प्रस्तावित भूमि किसी प्रकार में दिवादित है - नहीं
- 3 क्या प्रस्तावित भूमि आवेदक के हिस्से / दखल की भूमि है - हाँ
- 4 वर्तमान में आवेदित भूमि पर किसका दखल है - विक्रेता का
- 5 आवेदक को यह भूमि किस प्रकार हासिल है - उपरोक्त आवेदक सं. 460 R27/2005-06 के द्वारा
- 6 क्या प्रस्तावित भूमि से संबंधित किसी प्रकार का मामला किसी न्यायालय में लंबित है - नहीं
- 7 क्या प्रस्तावित भूमि किसी प्रयोजनार्थ अर्जित की गई है - नहीं
- 8 क्या आवेदित भूमि आवेदक या पंजी ॥ रयत को भू-बंदोवस्ती / भूहदबदी / गृहस्थल से प्राप्त है (पूर्ण विवरण दे) - नहीं
- 9 क्या पंजी ॥ पूर्णतः लौच किया गया है किसी प्रकार का दोहरी जमा बंदी का मामला प्रकृत होता है - नहीं
- 10 विक्रेता एवं क्रेता किस थाना के निवासी है - एक ही थाना गुमला के निवासी है।
- 11 विक्रेता द्वारा किस प्रयोजनार्थ भूमि विक्री किया जा रहा है - टाइल मकान बनाने की अग्र्य दिशा का काम
- 12 आवेदित भूमि गैरमजरूआ आम / खास / कंसरे हिन्द / भूदान / सिलिंग से बाहर है - बाहर है।
- 13 विक्रेता का वशावली -

गौरी विक्री + पत्नी  
 बिनदु विक्री  
 गोलमोस विक्री + पत्नी  
 सुक्रिया विक्री  
 जुलिमस विक्री + पुत्री  
 रंजित विक्री + एस्वर विक्री (विक्रेता)

**CERTIFIED TRUE COPY**  
 Record Keeper  
 Under Section 16 Act 19  
 77 District Record Room, GATE

क्रेता से संबंधित प्रतिवेदन:-

- 1 क्रेता किस मौजा के मूल निवासी है - बड़कालीरी
- 2 क्रेता द्वारा धारित भूमि की विवरणी -

मौजा का नाम एवं थाना संख्या	खाता संख्या	प्लॉट संख्या	धारित भूमि का रकबा	खतियान की विवरणी / पंजी ॥ की विवरणी	खतियानी रयत / पंजी ॥ रयत के साथ क्रेता का संबंध
बड़कालीरी 37	186	862	1-0200	दी दुआ एवं वल्लु चिपी एवं	परपिता की पुत्री

हल्का कर्मचारी / अंचल निरीक्षक का स्पष्ट मंतव्य क्रेता एवं विक्रेता दोनों अनुसूचित जाति के सदस्य एवं एक ही थाना गुमला के निवासी हैं। विक्रेता स्वयं पंजी प्रदायक रयत हैं एवं अपने पंजी की भूमि को विक्री करना चाहते हैं।

Handwritten notes and signatures, including a signature that appears to be 'G. K. ...' and another '20/11/20'.



Wawashi Dagon

4  
20/20



प्रतिलिपि के लिए आवेदन की तारीख Date of application for the copy.	स्टाम्प और फोलियो की अपेक्षित संख्या सूचित करने की निश्चित तारीख Date fixed for notifying the requisite number of stamps and folios.	अपेक्षित स्टाम्प और फोलियो देने की तारीख Date of delivery of the requisite stamps and folios.	तारीख, जबकि देने के लिए प्रतिलिपि तैयार थी Date on which the copy was ready for delivery.	आवेदन को प्रतिलिपि देने की तारीख Date of making over the copy to the applicant.
4/3/20	4/3/20	5/3/20	7/3/20	7/3/20



आदेशिका का क्रमांक 2010  
 आदेशिका का दिनांक .....  
 म.सं. का क्रमांक .....  
 फाइल नं. 16 60/20  
 आदेशिका का दिनांक .....  
 प्रतिलिपि संख्या .....  
 दिनांक 22/3/20

P-771  
4/3/20

कुल वारसक रूपेणा वस पैसा मात्र)

प्रभारी उप समाहता  
 जिला अधिलेखागर, गुमला  
 1-7/20

Urwalshi Wraon

Token No.: 20200000073831

## CERTIFICATE

Office of the SRO - Gumla

This **Sale Deed** was presented before the registering officer on date **26-Sep-2020** by **ESTHER TIRKEY, S/O,**  
D/O, W/O **DO LATE JULIUS TIRKEY** resident of LOHARDAGA ROAD DUNDURIYA GUMLA ..  
This deed was registered as Document No:- **2020/GUM/920/BK1/911** in Book No :- **BK1**, Volume No :- 112  
from Page No :- 107 to 212 at, office of **SRO - Gumla**

Date:- 26-Sep-2020

*26.9.20*  
Registering Officer



Urwashi arora