

158
Date 13/7/2014

151 5000Rs.



Attested
L. No. - 697/02
Koderma

P.S Telayastan

Feeland

AC 4140
Belan 200
4143 54

Raj Kumar Agrawal
6-2-14

66000
720800
1372800
my 6-2-14



HEF No - 767077

लेख्यकारी :- श्री नवीन कुमार पिता श्री दयानन्द प्रसाद भदानी जाति-माहुरी पेशा व्यापार, राष्ट्रीयता - भारतीय, निवास स्थान साकिन झुमरी तिलैया, वार्ड नं0 05, पत्रालय झुमरी तिलैया, थाना तिलैया जिला कोडरमा के द्वारा नियुक्त मुख्तार (by Power of Attorney Holder) श्री राज कुमार अग्रवाल पिता स्व0 विश्वनाथ बजाज जाति अग्रवाल पेशा व्यापार राष्ट्रीयता-भारतीय, निवास स्थान साकिन झुमरी तिलैया, वार्ड नं0 16, श्रीराम अपार्टमेंट, पत्रालय झुमरी तिलैया थाना तिलैया, प्रगना गुमो सब रजिस्ट्री वो जिला रजिस्ट्री वो जिला कोडरमा।
लेख्यधारी :- श्री समीर कुमार पिता श्री छोटेलाल मोदी जाति मोदी पेशा व्यापार राष्ट्रीयता-भारतीय, निवास स्थान साकिन ग्राम सिमरा ढाब, पोस्ट पलौजिया, थाना बिरनी जिला गिरिडीह।

5/6 Sri Badri Mochi
Jhumri Teeliya
ward No. 14
P.S. Teeliya
Dist. Koderma
6-2-14
Case - 601

उपरोक्त महोदय, कोडरमा के पिनकोड 2040, 2053, 2040, 2052, 2054, 013, 2255, 2054 और 2020 दिनांक 20-07-11, 11-11-11, 11-11-11 और 11-11-11 से पूर्व और भजसजा प्रति सूची में खाता नं० 343 खंचल मरुम
आपका खाता बंद करने में अक्षम नहीं है

159526

सोपान, गरीब को
नाम राज कुमार अग्रवाल श्री होशियार मोदी, सिमराहाब
रकम समार कुमार पिता श्री बिरनी बिरडीह
58000

जानकर सहायक रूप
हस्ताक्षर

राज कुमार अग्रवाल

कुल रकम 55000 (पाँच हजार पाँच सौ)

राज कुमार अग्रवाल
सिद्ध विष्णुनाथ अग्रवाल
सिद्ध दुमपति तिलैया
तिलैया
व्यापार
कॉन्सल्ट

6-2-14

राज कुमार अग्रवाल
6/2/14



Pre. L.No. - 05702
Koderna

Raj Kumar Agarwal.

6-2-14



राज कुमार अग्रवाल



झारखण्ड JHARKHAND

A 871283

-: 2 :-

लेख्यप्रकार :- विक्रय पत्र केवाला बैयला कलामी।

मूल्य :- मोवलग 1,37,500/- एक लाख सैंतीस हजार पांच सौ रुपया मात्र।

सलाना माल :- मोवलग 02 दो पैसा सलाना अलावे शेष।

भूस्वामी :- झारखण्ड सरकार अंचल कोडरमा अन्दर नगर पर्षद झुमरी तिलैया वार्ड नं0 21 तौजी नं0 28 अठाईस।

सम्पति :- मवाजी रकवा 2.08 दो दशमलव शून्य आठ डी0 जमीन अन्य मार्ग पर स्थित आवासीय हकियत रैयती कायमी वो खरीदगी वो दखली वाके मौजा गुमो वार्ड नं0 21 थाना तिलैया थाना नं0 12 बारह के अंतर्गत अंदर खाता नं0 343 तीन सौ तैंतालीस प्रगना गुमो सब रजिस्ट्री वो जिला रजिस्ट्री वो जिला कोडरमा।

यह कि उपरोक्त खाते की संपत्ति की प्राप्ति लेख्यकारी नवीन कुमार के खुद नाम से हासिल वजरीये रजिस्ट्री केवाला के द्वारा खरीदगी नवीस्ते नाजीर अहमद वो जहीर अहमद पिता स्व0 शेख इदु वो मसो0 अकबरी पति स्व0 निशार अहमद वो हरसुनी खातुन पति समाउद्दीन, मसो0 कसीदा खातुन पति शेख हबुल वो मसो0 सकीना पति स्व0 मो0 बसारत सभी साकिन गुमो से दिनांक 11.01. 1984 ई0 को निबंधन कार्यालय कोडरमा में निबंधित केवाला के द्वारा हासिल है। जिसका बिक्रय पत्र दस्तावेज सं0 292 है।

Rajkumar Agarwal.
6-2-19

Witness
Rajkumar
Shri Anam Prasad
Hummi Prasad
Ward 21
...

तब से मन लेख्यकारी नवीन कुमार उक्त भूमि पर शांति पूर्वक कायम काबिज दखलकार हुए वो है वो जोत कोड करते चले आ रहे है।

तथा वर्तमान में अंचल कार्यालय कोडरमा के रजिस्टर II के पृष्ठ सं० 5/9 के माध्यम से सरकारी मालगुजारी रसीद भी प्राप्त करते चले आ रहे हैं। जिसका निर्गत एक सरकारी मालगुजारी रसीद सं० JB/41-5752782 दिनांक 06.03.2013 ई० तक निर्गत है।

जिसे मन लेख्यकारी नवीन कुमार अपना खरीदगी जमीन को बेचने का अधिकार श्री राज कुमार अग्रवाल को निबंधन कार्यालय कोडरमा में जाकर दे दिये। जिसका मुख्तारनामा अधिकार पत्र संख्या IV-194 दिनांक 25.09.2013 ई० जिसका बुक नं० IV भो० नं० 5 पेज नं० 351 से 374 तक है।

नियुक्त मुख्तार की हैसियत से श्री राज कुमार अग्रवाल उक्त जमीन आज तारीख में लेख्यधारी के साथ बिक्री करते है। बिक्री भूमि को नक्शा में लाल रंग से दर्शाया गया है। नक्शा केवाला के साथ संलग्न है। बिक्रय भूमि गैर मजरूआ नहीं है।

जमीन का विवरण

मौजा—गुमो थाना—तिलैया, थाना नं०—12 बारह, वार्ड नं० 21 परगना—गुमो, अंचल वो जिला कोडरमा।

I अंदर खाता नं० 343 तीन सौ तैंतालीस।

1. प्लॉट नं० 1179 ग्यारह सौ उनासी रकवा 60 डी० के मधे मुख्तारनामा रकवा 7.74 डी० के मधे बिक्री रकवा 2.08 दो दशमलव शून्य आठ डी० जमीन।

जिसका हाल चौहदी इस प्रकार है : — उत्तर प्लॉट नं० 1178 प्रकाश माईका कं० की जमीन, दक्षिण 16 सोलह फीट कच्चा रास्ता पूरब प्लॉट नं० 1179 का पार्ट श्रीमती पुनम सिन्हा, पश्चिम श्री महेन्द्र प्रसाद है।

जिसका क्षेत्रफल इस प्रकार है : — A to B =16'6", B to C =55'0", C to D =16'6", D to A =55'0" है।

जमा खाता—एक जमा प्लॉट—एक जमा रकवा 2.08 दो दशमलव शून्य आठ डीसमील जमीन वाके है।

विवरण :- यह कि लेख्यकारी अपने उपरोक्त जमीन को बिक्री करना चाहते थे, पता लगने पर लेख्यधारी खरीदने को तैयार हो गये तब चन्द मानिन्द व्यक्तियों के बीच उपरोक्त भूमि का वाजिब मूल्य मोवलग 1,37,500/- रुपया तय हुआ जो कि लेख्यकारी ने लेख्यधारी से नगद प्राप्त कर मवाजी रकवा 2.08 दो दशमलव शून्य आठ डीसमील जमीन बेचे वो बैयला कलामी किये। वो दखलकार गरदाना वो खाश दखल दे दिये वो हमेशा के लिए सुपुर्द किये।

जिस प्रकार का हक हकूक दावा दखल वो वास्ता सरोकार लेख्यकारी मय वारीसान का था या आइन्दा होता सो सभी प्रकार का हक हकूक दावा दखल वास्ता सरोकार लेख्यधारी के हवाले किये।

Raj Kumar Agrawal.
6-2-14

-: 4 :-

चाहिए कि लेख्यधारी अपनी खरीदगी संपत्ति को अपने भू स्वामी अंचल में अपने नाम से दाखिल खारिज कराकर साल वो साल मालगुजारी अदाय कर सरकारी रसीद हासिल किया करें।

उपरोक्त खरीदगी सम्पत्ति पर लेख्यधारी खाश दखलकार होकर वो रह कर अपने भोग वो तसरूफ में दर लाया करे। चाहे लेख्यधारी उपरोक्त सम्पत्ति को रेहन रखे, कम्पाउन्ड, दिलावे, मकान बनावे, कुआँ खुदवावे, बाग बगीचा लगवाएं वैय बिक्री करें। चाहे जिस सावील से अपना फायदा वो मुनासिब समझे अपने भोग वो तसरूफ में दर लाया करे। इसमे हम लेख्यकारी मय वारीसान को किसी प्रकार का उजूर वो ईतराज नहीं है न कभी भविष्य में होगा।

बिक्री की गई संपत्ति सभी तरह के वारदेन से पाक वो साफ है अगर किसी तरह का वारदेन पाया गया तो उसका कुल हारजाना के साथ देनदार हम लेख्यकारी मय वारीसान होंगे वो हैं।

बिक्री की गई संपत्ति का कुल किमत तमाम कमाल वसुल पाया। खर मोहरा जिम्मे लेख्यधारी के पास कुछ भी बाकी नहीं रहा और न ही कब्ज वसूली रसीद की जरूरत रही।

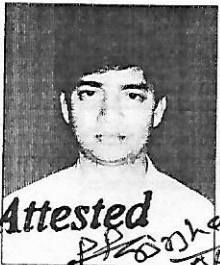
इस लिए हम लेख्यकारी आज तारीख में राजी खुशी वो आनन्द मन से यह बिक्रय पत्र केवाला हाजा लिख दिया ताकि समय पर काम आवे। मुकाम कोडरमा तारीख 06/02/14 ई०।

नोट : हम लेख्यकारी अनुसूचित जाति, अनुसूचित जनजाति एवं सी०एन०टी० एक्ट एवं 51 प्रतिबंधित पिछडी जातियों की सूचि से बाहर है।

प्रारूपकर्ता :- प्रेम प्रकाश सिन्हा ताईद ला० नं० 69/02 कोडरमा कोर्ट।
लेख्यकारी के कथनानुसार केवाला का प्रारूप तैयार किया जिसपर उभय पक्षों ने अपने अपने फोटो के साथ पाँचो अंगुलियों का निशान मेरे सामने बनाया।

Prem Prakash Sinha
06/2/14

Damir Kumar
6-2-14



Attested

Prem Prakash Sinha
L. No. - 69 / 02
Koderma

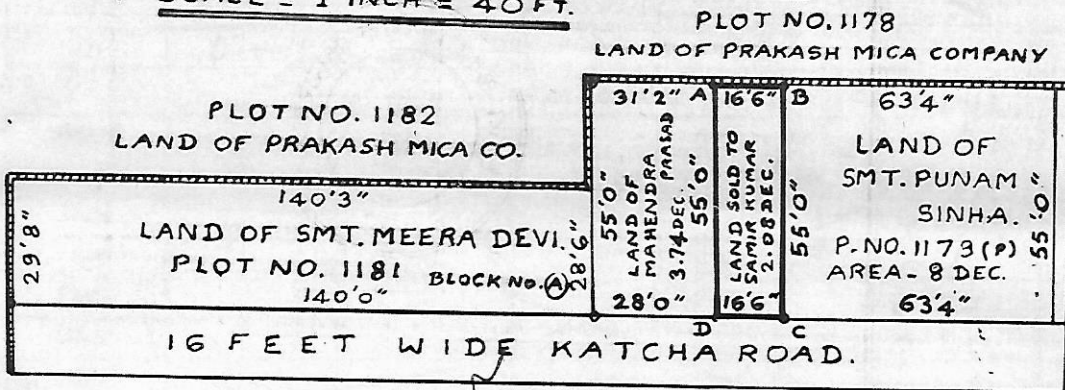


Raj Kumar Agarwal
6-2-14

PLAN PREPARED FOR REGISTRATION.
 LAND OF SRI. NAVEN KUMAR,
 S/O. SRI. DAYANAND PRASAD BHADANI,
 WARD NO. 5, P.O. - JHUMRITELAIYA, DIST. - KODERMA,
 SOLD THROUGH POWER OF ATTORNEY HOLDER -
 SRI. RAJ KUMAR AGARWAL, S/O. LATE VISHWANATH BAJAJ,
 WARD NO. 16, SREE RAM APPARTMENT,
 P.O. - JHUMRITELAIYA, DIST. - KODERMA.
 NAME AND ADDRESS OF VENDEE:-

SRI. SAMIR KUMAR,
 S/O. SRI. CHHOTE LAL MODI,
 AT VILLAGE - SIMRADHAB, P.O. - PALAUNJIA,
 THANA - BIRNI, DIST. - GIRIDIH.

DETAILS OF THE SOLD LAND:-
 IN VILLAGE - GUMO, THANA NO. 12,
 THANA - TELAIYA, JHUMRITELAIYA NAGAR PARSHAD,
 WARD NO. 21, DIST. - KODERMA, JHARKHAND STATE,
 KHATA NO. 343, BLOCK NO. (A)
 PLOT NO. 1179 (PART),
 AREA - 908 SQ. FT. = 2.08 DECIMALS, SHOWN IN RED
 BOUNDARY OF THE SOLD LAND:- COLOUR.
 NORTH - PLOT NO. 1178, LAND OF PRAKASH MICA COMPANY.
 EAST - PLOT NO. 1179 (P), LAND OF SMT. PUNAM SINHA.
 SOUTH - 16 FT. WIDE KATCHA ROAD.
 WEST - PLOT NO. SRI. MAHENDRA PRASAD.
 SCALE - 1 INCH = 40 FT.



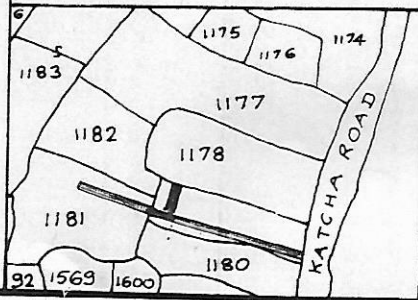
DIMENSION OF THE SOLD LAND:-
 A to B - 16'6", B to C - 55'0"
 C to D - 16'6", D to A - 55'0"

VILLAGE PLAN SHOWING
 THE LAND SOLD TO -
 SRI. SAMIR KUMAR,
 IN VILLAGE - GUMO,
 PLOT NO. 1179 (P)
 AREA - 2.08 DECIMALS,
 SHOWN IN RED COLOUR.
 SCALE - 16 INCH = 1 MILE
 NOTE - 16 FT. WIDE ROAD
 SHOWN IN GREEN COLOUR.

SIGNATURE OF POWER OF
 ATTORNEY HOLDER.

Raj Kumar Agarwal

PLAN PREPARED BY -
 V. K. UNNEERI KUTTY,
 SURVEYOR.



10/2/21
 V.K. Unneeri Kutty