

4194

3985




सत्यमेव जयते

INDIA NON JUDICIAL Government of Jharkhand

e-Stamp

Certificate No.	: IN-JH030741413570650
Certificate Issued Date	: 12-Aug-2016 11:49 AM
Account Reference	: NONACC (BK)/ jhcbibk02/ KODERMA/ JH-KD
Unique Doc. Reference	: SUBIN-JHJHCBIBK02040286051805640
Purchased by	: KABIR UDIN
Description of Document	: Article 23 Conveyance
Property Description	: MAUJA ASNA PS NO 245 PS TILAIYA DIST KODERMA
Consideration Price (Rs.)	: 4,00,000 (Four Lakh only)
First Party	: CHHATU YADAV
Second Party	: KABIR UDIN
Stamp Duty Paid By	: KABIR UDIN
Stamp Duty Amount(Rs.)	: 16,000 (Sixteen Thousand only)



-----Please write or type below this line-----

sale 495000/- + 16000/- STAMP 16000/- + 2000/-

Total 20000/-

14850/-

14900/-

14900/-


15000/-

my 20-12-16

0004529937

Statutory Alert:

- The authenticity of this Stamp Certificate should be verified at "www.shcilestamp.com". Any discrepancy in the details on this Certificate and as available on the website renders it invalid.
- The onus of checking the legitimacy is on the users of the certificate.




सत्यमेव जयते

INDIA NON JUDICIAL
Government of Jharkhand

e-Stamp

Base Certificate No. : IN-JH030741413570650
Certificate No. : IN-JH035092699774520
Certificate Issued Date : 29-Sep-2016 02:22 PM
Account Reference : NONACC (BK)/ jhcbibk02/ KODERMA/ JH-KD
Unique Doc. Reference : SUBIN-JHJHCBIBK02047400279183450
Purchased by : KABIR UDIN
Description of Document : Article 23 Conveyance
Property Description : MAUJA ASNA PS NO 245 PS TILAIYA DIST KODERMA
Consideration Price (Rs.) : 4,00,000
(Four Lakh only)
First Party : CHHATU YADAV
Second Party : KABIR UDIN
Stamp Duty Paid By : KABIR UDIN
Stamp Duty Amount(Rs.) : 2,000
(Two Thousand only)



.....Please write or type below this line.....


Sale 4950000000 375 dearest for Tilaya Star

नि
के
30-12-16

VO 0003974799

Statutory Alert:

1. The authenticity of this Stamp Certificate should be verified at "www.shcilestamp.com". Any discrepancy in the details on this Certificate and as available on the website renders it invalid.
2. The onus of checking the legitimacy is on the users of the certificate.



असना
असना-6

0.12.16
1317827
3.75 de
494,175
AFF No 4096-4097
20.12.16



लेख्यकारी- श्री श्रीदत्त यादव पिता स्व० खेल यादव जाति खाला राष्ट्रीयता भारतीय, पेशा गृहस्थी साकिन तिलैया बस्ती वार्ड नं० 04 पोस्ट झुमरी तिलैया थाना तिलैया, परगना गुमो सब रजिस्ट्री कोडरमा जिला रजिस्ट्री वो जिला कोडरमा।

आधार नं०- 8182 4472 4994

लेख्यधारी- कबीर उद्दीन पिता स्व० जागो मियाँ जाति मोमीन अंसारी राष्ट्रीयता भारतीय, पेशा गृहस्थी साकिन असनाबाद वार्ड नं० 06, पोस्ट करमा थाना तिलैया सब रजिस्ट्री कोडरमा जिला रजिस्ट्री वो जिला कोडरमा।

आधार नं०- 7819 7250 6791

लेख्यप्रकार- केवाला बयैला कलामी विक्रय पत्र।

मूल्य:- मोवलग 4,95,000/ चार लाख पन्चानवे हजार रूपया मात्र।

स्वामी:- झारखंड सरकार अंचल कोडरमा, अन्दर झुमरी तिलैया नगर पर्वद वार्ड नं० 06 तौजी नं० 28 अटाईस।

सलाना कर:- मोवलग 05 पांच पैसा अलावे शेष।

सम्पति:- मवाजी रकवा 3.75 तीन दशमल सात पांच डी० जमीन परती हकियत रैयती कायमी वो खतियानी वाके मौजा असना वार्ड नं० 06 थाना तिलैया थाना नं०-245 परगना गुमो, अंदर खाता नं० 82 बेरासी सब रजिस्ट्री कोडरमा जिला रजिस्ट्री वो जिला कोडरमा।

श्रीदत्त यादव
कबीर उद्दीन
कबीर उद्दीन
कबीर उद्दीन



असनाबाद
जिला कोडरमा
पर्वद वार्ड नं० 6

20-12-16

20-12-16

बला प्रसूत संसारेण में शक्ति नहीं है।

असनाबाद
जिला कोडरमा
पर्वद वार्ड नं० 6

यह कि उपरोक्त खाते की जमीन खतियान में सीव गोप वल्द गोपाल गोप
वो मूरत गोप वल्द परान गोप तथा लेख्यकारी के पिता रेवल गोप वल्द दर्जुन गोप
के नाम से दर्ज पाया गया है तथा अंचल के रजिस्ट्रर II के पेज नं० 137/04 में
सीव गोप की पत्नी मसोमात पेमिया वगैरह के नाम से सामूहिक रूप से जमाबंदी दर्ज
होकर मालगुजारी रसीद निर्गत होते चला आ रहा है। जिसका एक रसीद संख्या
JH/19A 083137 वर्ष 2016-2017 ई० है।

बाद स्वर्गवास करने पिता के मन लेख्यकारी अपने हिस्सेदारों के बीच घरैलू
बंटवारा कर अपने हक हिस्से की जमीन पर शांतिपूर्वक कायम काबिज दखलकार
हुए वो चले आ रहे है। सो आज तारीख में अपना हक हिस्सा वो दखल कब्जा की
जमीन को हसब जैल के साथ लेख्यधारी के हवाले बिक्री करते है। हसब प्लॉट
रकवा चौहदी जैल है। सब रजिस्ट्री कोडरमा जिला रजिस्ट्री वो जिला कोडरमा।

भूमि की तफसील

मौजा असना थाना नं० 245 वार्ड नं० 06 थाना तिलैया जिला कोडरमा।

खाता नं० 82 बेरासी।

प्लॉट नं० 1345 तेरह सौ पैतालीस कुल रकवा 30 डी० के मधे बिक्री रकवा 3.75
तीन दशमल सात पांच डी० जमीन परती। जिसका चौहदी:- उतर कच्चा रास्ता,
दक्षिण नीज बिक्रेता, पूरब प्लॉट नं० 1346 वो 1344, पश्चिम कच्चा रास्ता वाके है।

जमा खाता 1 एक, जमा प्लॉट 1 एक, जमा रकवा 3.75 तीन दशमल सात पांच डी०
जमीन। बिक्रय भूमि अन्य मार्ग में पड़ता है तथा आवासीय है। बिक्री भूमि गैरमजरूआ
नही है। बिक्री भूमि का नक्शा साथ संलग्न है जिसमें बिक्री वाली भूमि को अंदर
लाल रंग से दर्शाया गया है।

विवरण:- चूँ मन लेख्यकारी को वास्ते काम जायज वो जरूरी कार्य वो
भी करने भी दिगर-दिगर काम के लिए रूपये का अति आवश्यकता है।
बिना किये जमीन विक्री रूपैया का मिलना मुश्किल है। इसलिए मन
लेख्यकारी साथ लेख्यधारी से आज के तारीख में मोवलग 4,95,000/
रूपैया में रकवा मवाजी 3.75 तीन दशमल सात पांच डी० जमीन बेचे वो
बयैला कलामी किये। वो दखलकार गरदाना वो खाश दखल दे दिये वो
हमेशा के लिए सुपूर्द किये। जिस प्रकार का हक हकूक दावा दखल
वास्ता सरोकार मन लेख्यकारी मय वारीसान का था या आइन्दा होता
सो सभी प्रकार का हक हकूक दावा दखल वास्ता सरोकार लेख्यधारी
मय वारीसान को किये।

जिसको चौहदी माफ नो खाते रजिस्ट्रर शाक माफ
को साबाने डाफ बनाया।
नं० - 18-16


श.रा.च.श.मा.श्री.म.द.द.व.द.ज.म.
ग्राम असनाबाद वार्ड-6 थाना तिलैया
जिला कोडरमा
नं०-18-16

उपरोक्त खरीदगी सम्पति पर खाश दखलकार होकर वो रहकर अपने भोग वो तसरुफ में दर लाया करें। चाहे लेख्यधारी अपने खरीदगी सम्पति को रेहन रखें कम्पाउण्ड दिलाये, मकान बनाये, बाग-बागीचा लगावें बैय विक्री करें चाहे जिस साबिल से अपना फायदा वो मुनासिब समझें अपने भोग वो तसरुफ में दर लाया करें। इसमें मन लेख्यकारी मय वारीसान को किसी प्रकार का उजूर एतराज नहीं है ना कभी भी भविष्य में होंगे। उपरोक्त खरीदगी सम्पति को अपना नाम अहल मालिक मौजा के बा सिरिस्ते में दाखिल खारिज कराकर साल वा साल सरकारी रसीद प्राप्त किया करें। सैय विक्रयसुदा सम्पति हर वारदेन से पाक वो साफ है। बाद में किसी प्रकार का वारदेन पाये जाने पर पूरी देनदार मन लेख्यकारी मय वारीसान होंगे। सैय विक्रयसुदा सम्पति का मूल्य तमाम कमाल वसूल पाया। खरमोहरा बाकी जिम्मे लेख्यधारी के पास नहीं रहा, ना हाजत दिगर कबजूल वसूली रसीद की कोई जायज वो जरूरी नहीं रहा। इसलिए मन लेख्यकारी ने अपने राजी खुशी आनन्द मन से यह विक्रयपत्र केवाला लिख दिये जो कि समय पर काम आवे। आज दिनांक २६ माह 12 सन् 2016 ई0 हाल मोकाम कोडरमा।

नोट:- हम लेख्यकारी अनुसूचित जाति, अनुसूचित जन-जाति तथा पिछड़ी जातियों सी0 एन0 टी0 एक्ट ए0 एकावन जातियों से बाहर है।

प्रारूपकर्ता:- बालेश्वर यादव "दस्तावेज नवीस" लाईसेंस नं0- 76/02, कोडरमा कोर्ट लेख्यकारी एवं लेख्यधारी के कथनानुसार मजमून वसीका का प्रारूप तैयार कर पढ़कर सुना वो समझा दिया एवं खुद पढ़कर कबूल वो मंजूर कर मेरे समक्ष अपना अपना हस्ताक्षर एवं अपने अपने बायें हाथ के पांचों उंगुलियों के निशान बनाये जिनके फोटो दस्तावेज में लगे है।


बालेश्वर यादव, दस्तावेज नवीस
२०-१२-१६



कली इ. दीन
२०-१२-१६

विक्रय सुदा सम्पति का मूल्य तमाम कमाल वसूल पाया। खरमोहरा बाकी जिम्मे लेख्यधारी के पास नहीं रहा, ना हाजत दिगर कबजूल वसूली रसीद की कोई जायज वो जरूरी नहीं रहा। इसलिए मन लेख्यकारी ने अपने राजी खुशी आनन्द मन से यह विक्रयपत्र केवाला लिख दिये जो कि समय पर काम आवे। आज दिनांक २६ माह 12 सन् 2016 ई0 हाल मोकाम कोडरमा।

२०-१२-१६



झारखण्ड JHARKHAND

A 856235

कमी स्टाम्प दो हजार रु
२००० रु

किर दोरु धाडर वर साठेधबर शाडर
मोर वीर साठेके डारु बनारश

२०-१९-१६





झारखण्ड JHARKHAND

B 254036

निर द्रोह जादव को कोले श्वर
जादव कोले श्वर साधने कोले श्वर
२०-१२-१६





MOUZA - ASHA.
W.NO.06

THANA - TELAIYA

THANA NO. 245

KHATA NO. 82

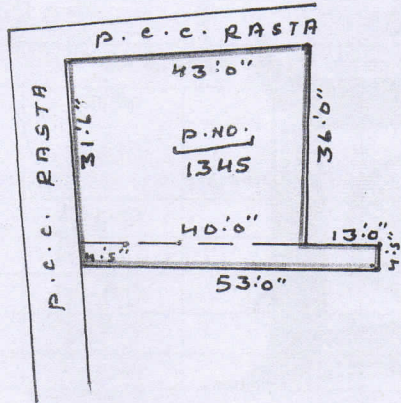
PLOT NO. 1345 (PART)

AREA = 3.75 DECIMAL

SCALE 1 INCH = 32 FEET

PROPOSED PLAN FOR LAND SOLD
SOLD AREA IS SHOWN IN RED
COLOUR

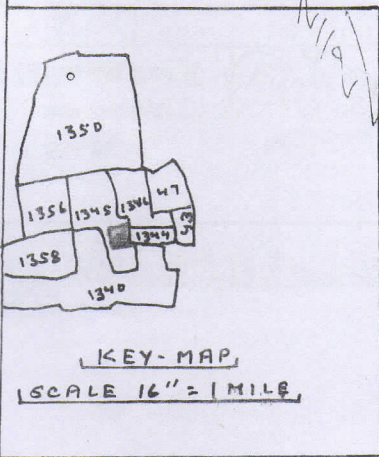
VENDER :- SRI CHHOTU YADAV
S/O - LATE REWAL YADAV
AT - ASHA - GHADARWA
WARD NO. 04
P.O - JHUMARI TELAIYA
P.S - TELAIYA
DIST - KODERMA



VENDEE :- KABIRUDDIN
S/O - LATE JAGOMIYAN
AT - ASHABAD.
WARD NO. 06
P.O - KARMA.
P.S - TELAIYA.
DIST - KODERMA.

BOUNDARY :-

NORTH - P.C.C. RASTA
SOUTH - HIT VENDER
EAST - PLOT NO. 1346
1344
WEST - P.C.C. RASTA



THIS MAP IS EXACT
TRUE COPY OF ORIGINAL.

SIGNATURE OF VENDER

Handwritten signature and date: 12-12-15

Handwritten signature: Daffman

आदेश नं० १-१९९१ सं० ६३।
संवत्सराय १३२० कारम सं० ७३ (आधा)



गाँव अलगा
जमा आडरमा

महाल २

परगना गुभा

संको सं०

स्वधारी का नाम और उसकी रकम-रकम
अथवा भू-स्वामी का नाम और उसकी रकम-रकम

दस्तावेज नंबर
(संको सं०)

संख्या	स्वधारी का नाम, जाति	क्षेत्र	नोटिस	दिनांक	रकम	वै. रकम की कमान व के हरेक प्लॉट के सामने बताए कि उसपर कच्चा कैसे है।	रकम		(१) कच्चा प्लॉट की श्राव कच्चा की श्राव (२) कमान किस प्रकार किया गया, यदि (श्रीविक्रम) ही को दिखे (३) कोई विवाद नहीं हो पसिद करने वाले हैं।
							१। कमान। २। क्षेत्र।	१। कमान। २। क्षेत्र।	
२२	श्रीविक्रम वंशु श्रीपाल श्रीविक्रम श्रीविक्रम वंशु परान श्रीविक्रम श्रीविक्रम वंशु श्रीविक्रम वंशु श्रीविक्रम वंशु श्रीविक्रम वंशु	३३	१. परान श्रीविक्रम २. परान श्रीविक्रम ३. परान श्रीविक्रम ४. परान श्रीविक्रम	१२/१	१२/१	००४	००४		
६६	श्रीविक्रम वंशु श्रीविक्रम वंशु श्रीविक्रम वंशु	६६	१. श्रीविक्रम वंशु २. श्रीविक्रम वंशु ३. श्रीविक्रम वंशु	१२/१	१२/१	००४	००४		
६६	श्रीविक्रम वंशु श्रीविक्रम वंशु	६६	१. श्रीविक्रम वंशु २. श्रीविक्रम वंशु	१२/१	१२/१	०३९	०३९		
६६	श्रीविक्रम वंशु श्रीविक्रम वंशु	६६	१. श्रीविक्रम वंशु २. श्रीविक्रम वंशु	१२/१	१२/१	११३	११३	आधा-१ नोटिस श्रीविक्रम वंशु श्रीविक्रम वंशु श्रीविक्रम वंशु श्रीविक्रम वंशु श्रीविक्रम वंशु	
९६५						००६.००६		श्रीविक्रम वंशु श्रीविक्रम वंशु	
९६५	श्रीविक्रम वंशु श्रीविक्रम वंशु श्रीविक्रम वंशु	९६५	१. श्रीविक्रम वंशु २. श्रीविक्रम वंशु ३. श्रीविक्रम वंशु	१२/१	१२/१	०१३	०१३		
२०४	श्रीविक्रम वंशु श्रीविक्रम वंशु श्रीविक्रम वंशु	२०४	१. श्रीविक्रम वंशु २. श्रीविक्रम वंशु ३. श्रीविक्रम वंशु	१२/१	१२/१	००९.००९	००९	श्रीविक्रम वंशु श्रीविक्रम वंशु	
२१४	श्रीविक्रम वंशु श्रीविक्रम वंशु श्रीविक्रम वंशु	२१४	१. श्रीविक्रम वंशु २. श्रीविक्रम वंशु ३. श्रीविक्रम वंशु	१२/१	१२/१	००४	००४		
२३९	श्रीविक्रम वंशु श्रीविक्रम वंशु श्रीविक्रम वंशु	२३९	१. श्रीविक्रम वंशु २. श्रीविक्रम वंशु ३. श्रीविक्रम वंशु	१२/१	१२/१	००६	००६		
२३४	श्रीविक्रम वंशु श्रीविक्रम वंशु श्रीविक्रम वंशु	२३४	१. श्रीविक्रम वंशु २. श्रीविक्रम वंशु ३. श्रीविक्रम वंशु	१२/१	१२/१	००६	००६		
२५९	श्रीविक्रम वंशु श्रीविक्रम वंशु श्रीविक्रम वंशु	२५९	१. श्रीविक्रम वंशु २. श्रीविक्रम वंशु ३. श्रीविक्रम वंशु	१२/१	१२/१	०१२	०१२		

श्रीविक्रम वंशु
२०-१३-१६

फारम सं० ६६।
 नवंबर १९२७. फारम सं० ७३ (आधा)

आर्थिक खतियान

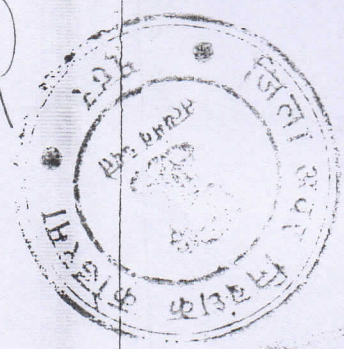
विभाग (सी०)

अराजक महाल ७ परगना ३/११
 थाना जोड़गा पट्टी २ थाना सं० २४५

स्वत्वधारी का नाम और उसकी खेवड-संख्या
 मन्थवती भू-स्वामी का नाम और उसकी खेवड संख्या, यदि हो।

अराजक की संख्या	खेवड		भूमि का स्वत्व	रकबा-एकड़ में		धरम	गैर मगदो लगान वाले हरेक एकड़ के लिए		नोट
	खसरा संख्या	चौकी		एकड़	अंश		१। लगान	२। सैस	

१	२	३	४	५	६	७	८	९	
१०२६	१०२६	३-१३ गौरीगंज ४-१३ गौरीगंज	गौरीगंज	१	३/४	गौरीगंज ० २५	० ३५		(१) खेवड का रकबा (२) खेवड का रकबा (३) खेवड का रकबा
१०२७	१०२७	३-१३ गौरीगंज ४-१३ गौरीगंज	गौरीगंज	१	३/४	गौरीगंज ० २३	० २३		
११३२	११३२	३-१३ गौरीगंज ४-१३ गौरीगंज	गौरीगंज	४	३/४	गौरीगंज ० २२	० २२		
११३३	११३३	३-१३ गौरीगंज ४-१३ गौरीगंज	गौरीगंज	१	३/४	गौरीगंज ० २६	० २६		



Handwritten signature or initials in the right margin.

महाल परगना

तीजी सं०

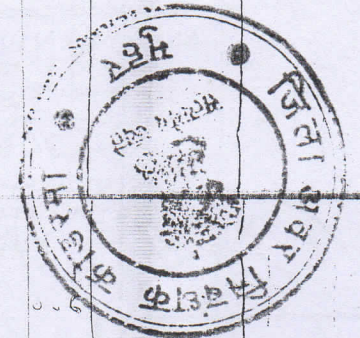
धाना

पट्टी सं०

धाना सं०

शुद्धि का प्रकार	कैस ।		भूमि का प्रकार	एकवा-एकक में		अवमुमित ।	गैर मगदी लगान वाले हुकेक काट के साथे बताए कि उसपर कक्या बँधे है ।		(१) कृषिपोषी रैयत अथवा कक्यो गी । (२) कक्यो किरा - अ किया - कक्यो, व (प्रोप्रीटि) की ही (३) कोई किरा - अथ वगैरक बातें यदि
	खसरा संख्या ।	बाँडही ।		घ०	बि०		राजस्व पदाधिकारी द्वारा अभिविचित लगान । १। लगान । २। छेस ।	बंदोबस्त उचित लगान, यदि हो । १। लगान । २। छेस ।	
२	३	४	५	६	७	८	९		
	११६	उ. बा. ड. लु. री. गी. प. लो. क. बा. ड. लु. री. गी. प. लो. ग. बा. ड. लु. री. गी. प. लो.	गुरीका बा. ड.	१	२	१	१	१	००६
	११८	उ. बा. ड. लु. री. गी. प. लो. क. बा. ड. लु. री. गी. प. लो. ग. बा. ड. लु. री. गी. प. लो.	गुरीका बा. ड.	१	२	१	१	१	०२५
	११६	उ. बा. ड. लु. री. गी. प. लो. क. बा. ड. लु. री. गी. प. लो. ग. बा. ड. लु. री. गी. प. लो.	गुरीका बा. ड.	१	२	१	१	१	०१०
	११५	उ. बा. ड. लु. री. गी. प. लो. क. बा. ड. लु. री. गी. प. लो. ग. बा. ड. लु. री. गी. प. लो.	गुरीका बा. ड.	१	२	१	१	१	००६
	२०००	उ. बा. ड. लु. री. गी. प. लो. क. बा. ड. लु. री. गी. प. लो. ग. बा. ड. लु. री. गी. प. लो.	गुरीका बा. ड.	१	२	१	१	१	००५
	२११२	उ. बा. ड. लु. री. गी. प. लो. क. बा. ड. लु. री. गी. प. लो. ग. बा. ड. लु. री. गी. प. लो.	गुरीका बा. ड.	१	२	१	१	१	०१५
	६१	उ. बा. ड. लु. री. गी. प. लो. क. बा. ड. लु. री. गी. प. लो. ग. बा. ड. लु. री. गी. प. लो.	गुरीका बा. ड.	१	२	१	१	१	००६

Handwritten signature/initials



Applicant/Executant's Name: Chhotu Yadav

Office: Registry

Document No.

Online Application ID (If Any): Verify On-line Payment

Stamp Certificate No. (If Any): IN-JH030741413570650;IN-JHC Verify

Issue Token

Details For Verification. Please click issue after verification

Certificate No: IN-JH030741413570650
 Certificate Issue Date: 12-Aug-2016 11:49 AM
 Applicant Reference: NONACC (BK)/ jhcb:bk02/ KODERMA/ JH-KD
 Certificate Doc Reference: SUBIN-JHJHCBIBK02040286051805640
 Issued by: KABIR UDIN
 Description of Document: Article 23 Conveyance
 Property Description: MAUJA ASNA PS NO 245 PS, TILAIYA DIST KODERMA
 Consideration Price Rs: 4,00,000
 Applicant: CHHATU YADAV
 Assignee Party: KABIR UDIN
 Stamp Duty Paid By: KABIR UDIN
 Stamp Duty Amount Rs: 16,000

Details For Verification. Please click issue after verification

Certificate No: IN-JH030741413570650
 Certificate No: IN-JH035092699774520
 Certificate Issue Date: 29-Sep-2016 02:22 PM
 Applicant Reference: NONACC (BK)/ jhcb:bk02/ KODERMA/ JH-KD
 Certificate Doc Reference: SUBIN-JHJHCBIBK02047401279183450
 Issued by: KABIR UDIN
 Description of Document: Article 23 Conveyance
 Property Description: MAUJA ASNA PS NO 245 PS TILAIYA DIST KODERMA
 Consideration Price Rs: 4,00,000
 Applicant: CHHATU YADAV
 Assignee Party: KABIR UDIN
 Stamp Duty Paid By: KABIR UDIN
 Stamp Duty Amount Rs: 2,000

Stamp Issue Time: 2 PM



चिह्न चो दू खादर

**निबंधन विभाग, झारखंड
कोडरमा**
जांच पर्चा-सह घोषणा प्रपत्र (नियम 114)

Token Date/Time: 20/12/2016 13:16:40

Deed Type: Safe Deed	Presenter: Chhotu Yadav	Date of Entry: 20/12/2016
Owner Name & Address: Telaiya Basti, Ward No. 04, Telaiya, Koderma	DOE	Total Pages: 30
Doc No/Value: 495000	Stamp Value: 20000	Book: /
Grant/Transaction Value: 495000	Serial/Deed No.:	CNO/PNO:
Deed Type:	Old Serial No.:	
Remarks / Other Details:	App. ID:	

e-Stamp Cert. No. IN- JH030741413570650;IN- JH035092699774520

Actual	Th.No.	Wrd/Hik	Mauza	Kh. No.	Plot No	Plot Type	Boundary North	Boundary South	Boundary East	Boundary West	H No	Category	Area	Min. Value
Plot No. 245	6	Asna Ward No-6	82	1345	MSP	Kachcha Road	Nij Vendor	Plot No. 1346 & 1344	Kachcha Road		U_RES	3.75 Decimal	494175	

Property Type	Th. No.	Wrd	Mauza	Location	Area	Rate	Amount
---------------	---------	-----	-------	----------	------	------	--------

Deed Type	Party Name	Father/Husband	Occup.	Relation	Caste	Gender	PAN/F 60	UID	Mobile	Pres. Address	Perm. Address
VENDOR	Chhotu Yadav	Late Rewal Yadav	Farmer	पिता	गोवाला	Male		818244724994	9973213484	Telaiya Basti, Ward No. 04, Telaiya, Koderma	Telaiya Basti, Ward No. 04, Telaiya, Koderma
VENDEE	Kabir Uddin	Late Jago Miyan	Farmer	पिता	मोमीन	Male		781972506791	9934576573	Asnabad, Ward No. 06, Telaiya, Koderma	Asnabad, Ward No. 06, Telaiya, Koderma
Identifier	Ashok Sharma	Mahadev Sharma	Farmer	पिता	हजाम	Male		429967450485	9199546438	Asnabad, Ward No. 06, Telaiya, Koderma	Asnabad, Ward No. 06, Telaiya, Koderma

Sl. No.	Description	Amount	CHC	Net Amount
1	ISP	450.00	0.00	450.00
2	DR	0.94	0.00	0.94
3	LL	2.50	0.00	2.50
4	TA	14,850.00	148.50	14,998.50
		15,303.44	148.50	15,451.94

कौटु शाह




दस्तावेजों दस्तावेज में अंकित तथ्यों के अनुरूप है।
दस्तावेज लेखक का हस्ताक्षर प्रस्तुतकर्ता का हस्ताक्षर

दस्तावेज में इंप्ट फार्म के अनुरूप डाटा इंटे की गई है।
डाटा इंटे ऑपरेटर का हस्ताक्षर

परिपूरक ने इस दस्तावेज के निष्पादन को मेरे समक्ष
सहीकार किया
जिसकी पिता
पहचान पेशा ने की।

निबंधन पदाधिकारी का हस्ताक्षर









निबंधन विभाग, झारखंड
कोडरमा

Token No.9 Token Date: 20/12/2016 15:16:40

Serial Deed No./Year :4194/3985/2016

Deed Type: Sale Deed

Particulars	Photo	Thumb
Chhotu Yadav Father/Husband Name:Late Rewal Yadav. (VENDOR) Telaiya Basti, Ward No. 04, Telaiya, Koderma		
Kabu Juddin Father/Husband Name:Late Jago Miyan (VENDOR) Asnabad, Ward No. 06, Telaiya, Koderma		
Ashok Sharma Father/Husband Name:Mohadev Sharma (Identifier) Asnabad, Ward No. 06, Telaiya Koderma		

Slack No. 1
Volume 155
Page 351 to 386
Deed No 4194/3985
Year 2016
20/12/2016 16:33:51







Registering Officer

20/12/2016

Signature of Operator

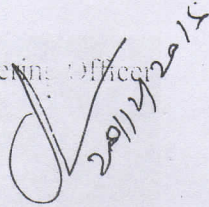
निबंधन विभाग, झारखंड
कोडरमा

Token No.9 Token Date: 20/12/2016 15:16:40
Serial/Deed No./Year :4194/3985/2016
Doc Type: Sale Deed

Particulars	Photo	Thumb
Chhotu Yadav Father/Husband Name: Late Rewal Yadav (VENDOR) Telaiya Basti, Ward No. 04, Telaiya, Koderma		
Kabu Uddin Father/Husband Name: Late Jago Miyan (VENDOR) Asnabad, Ward No. 06, Telaiya, Koderma		
Ashok Sharma Father/Husband Name: Mohadev Sharma (Identifier) Asnabad, Ward No. 06, Telaiya Koderma		

Doc No. 1
Volume 155
Page 351 to 386
Deed No 4194/3985
Year 2016
20/12/2016 16:33:51

Registering Officer


20/12/2016

Signature of Operator