

भारतीय गैर न्यायिक INDIA NON JUDICIAL

एक हजार रुपये

रु.1000

ONE THOUSAND RUPEES

Rs.1000

सत्यमेव जयते

INDIA

झारखण्ड JHARKHAND

758202

मालगुजारी :- मोवलग 10 (दस) पैसा अलावे शेष।

सम्पति :- मवाजी रकवा 06 (छः) डीसमील जमीन टांड आवासीय हकियत
रैयती खरीदगी दखली कायमी वाके मौजा मोरियावां, थाना जयनगर हाल
थाना तिलैया थाना नं0 02 अन्दर नगरपालिका झुमरी तिलैया वार्ड नं0 26 वो
हसब खाणा, प्लॉट, रकवा, मधे रकवा एवं चौहदी नीचे दर्ज है। जिला
सब रजिस्ट्री वो जिला कोडरमा।

विक्रय भूमि का पूर्ण व्योरा

मौजा मोरियावां, थाना जयनगर हाल थाना तिलैया थाना नं0 02 अंदर नगर
पालिका झुमरीतिलैया वार्ड नं0 26।

खाता नं0 35 (पैतीस)।

प्लॉट नं0 1374 (एक हजार तीन सौ चौहत्तर) रकवा 43 डी0 के मधे बिक्री
रकवा 06 (छः) डी0 जमीन टांड आवासीय।

जिसका पैमाईस :-

A to B	- 51'0"	B to D	- 50'6"
C to D	- 51'0"	A to C	- 52'0"

चौहदी :- उत्तर बच्चु सिंह एवं प्लॉट नं0 1346, दक्षिण रास्ता 06 फीट चौड़ा
के बाद सत्य प्रकाश पाण्डेय वगैरह, पुरब आज से क्रेता, पश्चिम रास्ता 08
फीट चौड़ा।

जमा खाता एक, प्लॉट एक, रकवा 06 डीसमील जमीन टांड आवासीय।


विक्रय भूमि एन0 एच0 एवं मुख्य मार्ग पर नहीं है अर्थात अन्य मार्ग पर
स्थित आवासीय भूमि है। विक्रय भूमि का नक्शा विक्रय पत्र के साथ संलग्न
है। विक्रय भूमि गैर मजरूआ नहीं है।

Edar

सि० राममाम 21/4/12
वा० बिरेंद्र 21/4/12
से० लाल 21/4/12

18-04-12

मो० राममाम 21/4/12
वा० बिरेंद्र 21/4/12
से० लाल 21/4/12



झारखण्ड JHARKHAND

A 513237

अब लेखधारी मय वारिसान उक्त खरीदगी जमीन पर पूर्ण स्वामित्व के साथ खास दखलका होकर वो रहकर हर तरह का फायदा वो मुनाफा कर अघने उपयोग वो उपभोग में लाया करें यानि उक्त भूमि पर लेखधारी मकान बनावे कुआँ खोंदे बाग बगीचा लगावें या वय विक्री करें जैसा अपना उचित समझे उपयोग में लाया करें। तथा दाखिल खारिज करा कर सलाना माल भुगतान कर रशीद हासिल किया करें।

विक्रय भूमि का कुल मूल्य बसुल पाकर आनन्द मन से विक्रय पत्र केवाला लिख दिये कि सनद रहे वो समय जरूरी पर काम आवे। आज तारीख 18/04/2012 ई0 मोकाम कोडरमा।

प्रारूपकर्ता :- बुन्दक यादव, दस्तावेज "नवीस" ला0 नं0 25/98 कोडरमा कोर्ट। लेख्यकारी के कथनानुसार केवाला का प्रारूप तैयार किया जिसपर उभय पक्षों ने अपने अपने फोटों के साथ पाँचों अंगुलियों का निशान मेरे सामने बनाया।

बुन्दक यादव - 18-04-2012



आभे प्रमाणित
बुन्दक यादव
Bundak

सरजू यादव
18-04-2012



गो 24/11/11 21/04 21/0
विक्रय 21/04 18/04 से 2
..... 21/11 21/11/11

SIGN OF AMIN

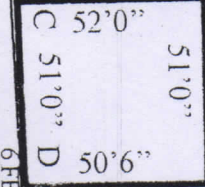
[Handwritten signature]

SIGN OF VENDOR


631K W/WHITE 019
18-04-12

DIMENSIOIN
ATO B 51'0"
BTOD 50'6"
CTOD 51'0"
ATOC 52'0"

8 FEET RASTA



6 FEET RASTA



NAME & ADDRESS OF VENDOR

SRI SHYAMLAL YADAV

S/O - LATE CHAMRAN MAHTO

AT - DUMAR DIHA (CHIGLABAR)

PO - BEKOBAR, PS + DIST- KODERMA JHARKHAND

NAME & ADDRESS OF VENDEE

SRI SARJOO YADAV/S/O LATE TEJAN YADAV

AT - SATDIHA, P.O. SARMA TAND, PS JAINAGAR, DIST KODERMA, JHARKHAND

DETAILS OF THE SOLD LAND

IN VILLAGE MORIYAWA, WARD NO- 26, THANA, NO- 2, P.S. - TELAIYA, DIST- KODERMA

(JHARKHAND)

KHATA NO- 35 PLOT NO- 1374

SOLD AREA- 06 DECIMALS

SHOWN IN RED COLOUR

BOUNDARY OF THE SOLD LAND AREA

NORTH - LAND OF BACHCHU SINGH & OTHER PLOT NO. - 1346

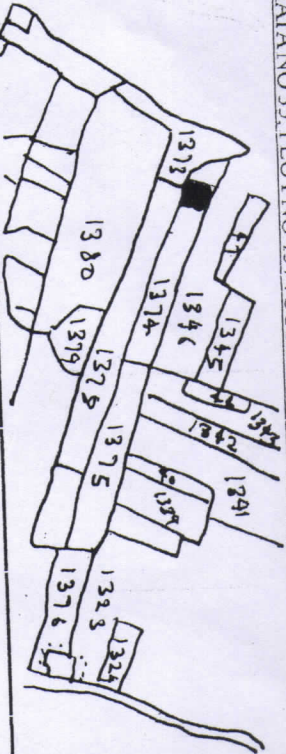
SOUTH - 6 FEET RASTA THEN LAND OF SATYA PRAKASH PANDEY & OTHER

EAST - TODAY VENDEE

WEST - 8 FEET RASTA

SCALE 1" = 50'ft

IN VILLAGE MORIYAWA, WARD NO- 26, THANA, NO- 2, P.S. - TELAIYA, DIST- KODERMA
SEAT NO 1, KHATA NO 35, PLOT NO 1374 SOLD AREA 06 DECIMALS SCALE 1" = 1 MILE



[Handwritten signature]

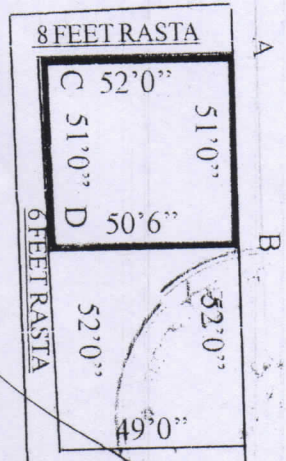
SIGN OF AMIN

[Handwritten signature]

SIGN OF VENDOR

21-4-81
BANK WITHHOLDING

DIMENSION
A TO B 51'0"
B TO D 50'6"
C TO D 51'0"
A TO C 52'0"



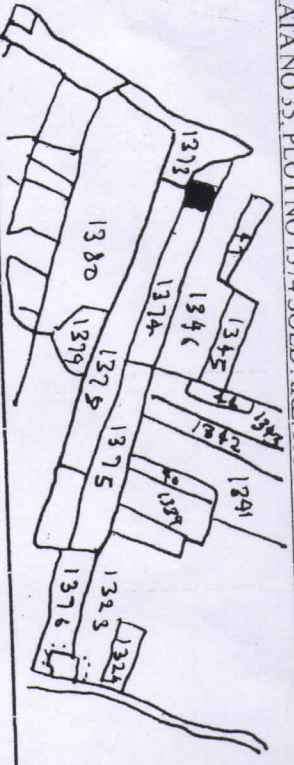
NAME & ADDRESS OF VENDOR

SRI SHYAMLAL YADAV 5/0 - LATE CHAMAN BHATO
 AT - DUMAR DIHA (CHIGLABAR)
 PO - BEKOBAR, PS + DIST - KODERMA JHARKHAND
NAME & ADDRESS OF VENDEE
 SRISARJOO YADAV/SO LATE TEJAN YADAV
 AT - SATDIHA, PO SARMATAND,
 PS JAINAGAR, DIST KODERMA JHARKHAND
DETAILS OF THE SOLD LAND
 IN VILLAGE MORIYAWA, WARD NO-26, THANA, NO-2, PS - TELAIYA, DIST - KODERMA
 (JHARKHAND)
 KHATANO-35 PLOT NO-1374 SOLD AREA-06 DECIMALS

SHOWN IN RED COLOUR
BOUNDARY OF THE SOLD LAND AREA
 NORTH - LAND OF BACHCHU SINGH & OTHER PLOT NO. -1346
 SOUTH - 6 FEET RASTA THEN LAND OF SATYA PRAKASH PANDEY & OTHER
 EAST - TODAY VENDEE WEST - 8 FEET RASTA

SCALE 1" = 50'ft

IN VILLAGE MORIYAWA, WARD NO-26, THANA, NO-2, PS - TELAIYA, DIST - KODERMA
 SEAT NO 1, KHATANO 35, PLOT NO 1374 SOLD AREA 06 DECIMALS SCALE 1" = 1 MILE



[Handwritten signature]



निबंधन विभाग, झारखंड
कोडरमा

Token No.8 Token Date: 18/04/2012 12:47:19
Serial/Deed No./Year :1460/1411/2012
Deed Type: Sale Deed

SN	Party Details	Photo	Thumb
1	Shyamlal Yadav Father/Husband Name:Late Chaman Mahto (VENDOR) Dumardiha Tola Chiglabar Koderma		
2	Sarju Yadav Father/Husband Name:Late Tejan Yadav (VENDEE) Satdiha Sarmatand Jainagar Koderma		
3	Prakash Yadav Father/Husband Name:Shyamlal Yadav (Identifier) Dumardiha Tola Chiglabar Koderma		

Book No. I
Volume 34
Page 355 To 368
Deed No 1460/1411
Year 2012
Date 18/04/2012 13:04:28

18.4.12
District Sub Registrar

Shyamlal Yadav

Signature of Operator