

10385

300

10345 3000Rs



[Faint handwritten notes and signatures]

श्री राज कुमार तलुवाई

श्री अशोक कुमार

श्री राज कुमार तलुवाई

श्री मती रजंन साहू

श्री शिव प्रसाद साहू

लेख्यकारी:- १. श्री राज कुमार तलुवाई पिता स्वर्गीय
 छैदी साव (२) श्री अशोक कुमार पिता
 श्री राज कुमार तलुवाई जाति तलुवाई
 पेशा ब्यापार राष्ट्रियता भारतीय साकिन
 मोजा कुमरी तिलैया वाई न० ११ प्रगना
 गुमां धाना तिलैया सब रजिस्ट्री कोडरमा
 जिला रजिस्ट्री को जिला त्रारी ब्याग ।


लेख्यकारी:- श्री मती रजंन साहू पति श्री
 शिव प्रसाद साहू जाति तलुवाई पेशा
 त्रारी राष्ट्रियता भारतीय साकिन मोजा

सही अशोक कुमार मी २५.००० (पक्का)
 हजार रुपया पक्का रकवा आठ डिसमिल
 लक्ष ५५ तथा गैर विवाही दोनी मिलकर
 कीये। सही - अशोक कुमार
 ता: ३०.११.८५


श्रीमती रंजना साहा, मुख्य अधिकारी
3150-00
1941-92

श्रीमती रंजना साहा
मुख्य अधिकारी
30-991/2

श्रीमती रंजना साहा




3480-4892



3490-4892



3500-4892



श्रीमती रंजना साहा
मुख्य अधिकारी
30-991/2



कुमरी तिलैया वार्ड नं० १२ प्रगना गुमों
थाना तिलैया सब रजिस्ट्री कोडरमा जिला
रजिस्ट्री को जिला हजारी बाग।

मैरब्य प्रकार: - विक्रय पत्र "केवाला" वैरुला कलामो।

मूल्य: - मोंवलज २२,००० पचास हजार -
रुपया मात्र।

राजकान्ठ
२२.३०.१९९२
उत्तरीक कुमारी
२१.३०.१९.९२

स्वामी: - बिहार सरकार अंचल - कोडरमा
कुमरी तिलैया नगर पालिका के अन्दर।

सालाना माल: - मोंवलज ०.१२ बारह पैसा अल्पे
शेष।

सम्बन्ध: - मवाजी रकवा ०.०८ आठ इसमील
जमीन तकिमत रयति खरीदजीकाममे
अपर खाता नं० ५४० पांच सौ चालिस
वाके मोंजा गुमों थाना नं० १२ अन्दर
नगर पालिका कुमरी तिलैया वार्ड नं०
१४ प्रगना गुमों थाना कोडरमा हल
थाना तिलैया सब रजिस्ट्री कोडरमा

witness
Pradep Pr Paul
Kodarny
H. B. B. B. B.
36/11/92



जिला रजिस्ट्री के जिला लखनौ बाग।
 यह कि उपरोक्त खाते कि
 भूमि लेख्यकारी जण की श्री विनोद कुमार
 पिता स्वर्गीय गुरु परण राम साकिन
 भोला कुमारी तिलैया से दो डीड के द्वारा
 दिनांक २२.८.६० को कोइरमा खर रजि.
 स्ट्री ऑफिस के द्वारा तांखिल है श्री
 राज कुमार हलुवाई के दस्तावेज का डीड
 नं० ६२६५ है वो अशोक कुमार के
 दस्तावेज का डीड नं० ६२६६ है। उपरोक्त
 भूमि खरीदी के बाद लेख्यकारी जण चहर
 दिये हैं तथा कबावर शान्ति पूर्ण दरवाल
 कार चलै आत है वो आत है आजदिन
 तारीख को उपरोक्त भूमि साथ लेख्यकारी
 के विक्री करते हैं जिसका भूमि का
 वेपरशा नीचे दर्ज है। भूमि का नम्बरा
 साथ सलंगन है, विक्रय समय सम्मतिबन्धर
 लाल रज से दिखलाया गया है।
भूमि का विक्रशा

श्री ज कुमार
 तः ३०.१०.६२
 अशोक कुमार
 तः ३०.११.६२

(३)

श्री ज कुमार
 तः ३०.१०.६२
 अशोक कुमार
 तः ३०.११.६२

१ खाता नं० ५४० पाच सौ चारस

1. प्लॉट नं० ४६६५ एडपन शेवि पेंसह रकवा
 कल १ बखी ०.०८ आड डिस्मील जिसका
 आडफल उत्तर तरफ ३५'-३" दक्षिण तरफ
 ३५'-३" पूरब तरफ १०५'-६" पाच्छिम तरफ
 १०५'-६" तथा चौकी इस प्रकार है उत्तर
 राची-परना राड दक्षिण विनाद कुमारवाले
 पूरब श्री मती वच्ची देवी वी श्रीमती रेवा देवी
 पश्चिम सुकर महेंतों वाक है।

जमा खाता रुक, जमा प्लॉट रुक, जमा
 रकवा --- --- --- ०.०८ रुके

श्री जगन्नाथ
 नं० ३०.११.४२
 श्रीमती कुमारी
 नं० ३०.११.४२

विवरण:- चूं मज लेख्यकारी गण को इस वस्तु
 वास्तु दैन मलाजन के रूप में का सर्वत जायज
 वा जरूरी है, बिना (बमीन) किसी किसे
 कोई अन्य उपाय देखा न ले गया, तब
 लेख्यकारी गण अपने उक्त भूमि का वाजिब
 मुख्य लेख्यकारी से तथाकर वो मोवाला
 २५,०००) पचीस हजार रुपया नगद लेकर
 मवाजी रकवा ०.०८ आड डिस्मील जमीन
 साथ लेख्यकारी के बचे वो आज दिन
 तादीव से खाश दखल देकर मालिक
 बनाय।

अब लेख्यकारी शरीदगी भूमिपर
 खाश दखलकार होकर वो रकर जोत
 आबाद किया करे या उक्त भूमिपर
 मकान बनावे, कुआं खोदे, या फिर
 जिस साबिल से फायदा वो मुजासिब
 समझ अपने एक में परलामा करे।
 उक्त भूमिपर छोटा-छोटा तीन-चार पड़
 है जो लेख्यकारी साथ में बिक्री करते है।

(५)
 उपरोक्त किसी भूमि एवं तराई के
 के वारदात से बिल्कुल पाक वी साफ है
 अगर किसी तरह का वादें पाया गया तो
 इसके कुल देणदार लेखकारी जग वी
 उनके वारीशाह लेखें। केवाला राजा से
 पारवा गया कुल (पर समन लेखकारी में
 जग वी माम - कमाल वसुल पा जग वी
 पर मातरां कृष्ण जी जम्म लेखधारो
 वी वी वी

अब लेखधारो खरीद जो भूमि
 कवाला वी अपन अचल से दाखिल
 खारीज करवाकर वी सलाना माल गुजरी
 साल व साल अदायकर रशीद अपन
 नाम से दाखिल किया करें, इसमें लेख
 कारो जग वी उनके वारीशाह को कमी
 कोई उजूर नही होगा, इस लिये आज
 दिन तारीख को लेखकारी जग राजी
 खुशी मन से केवाला राजा लिखाविये
 जो कि समय पर काम आवी

मौजुदा
 पद समक कर रख
 लिपिकार म हाकीर मोदी "ताइ"
 अनुसार केवाला कुलख दिमा, पद रख
 अपना सेव को वी वी

दिनांक ३०-११-६२

मह जमीन रेलवे स्टेशन से लग बग दो-
 किमी की दुरी पर है
 धारा ६ पो धारा ८ वी ३८ एवं धारा १०
 वी ११ के अनुसार नाम सिन्धीगं रुकट में
 दर्ज नही है।

- (१) राजकुमार
 ता. ३०-११-६२
- (२) अशोक कुमार
 ता. ३०-११-६२

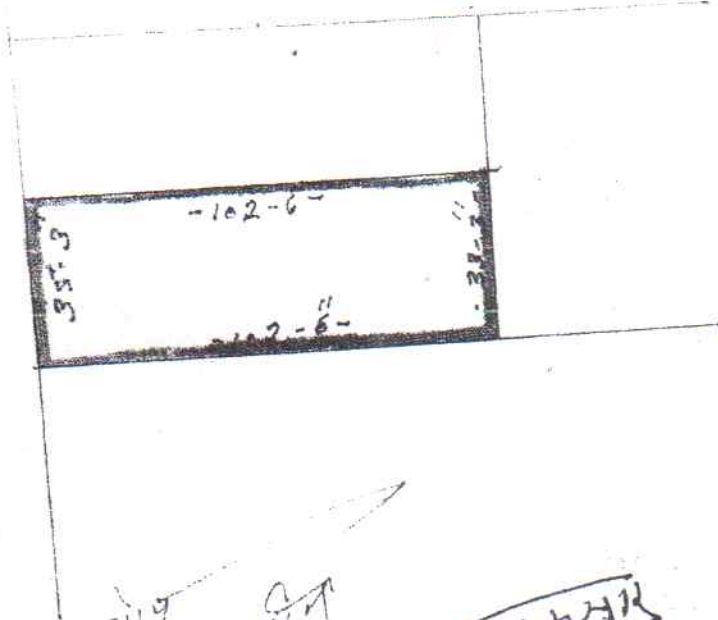


पंजा : गुमा. थाना नं० 12 !
थाना : तिलैया (पुष्पनगर)
जुगना : गुमा
जिला : दजियावासा
खेड नं० 46

विक्री भूमि काट सपाटी से दशादि पाई है।
खारा नं० 540. प्लॉट नं० 5665 रकबा
8 आठ बीघे. माफ की वं 33 सेंकी पट्टा.
प० विक्रोप कुमार कोशाह. पुं. वल्ली देवी
प० अकल मठवा

सहायकारी - (1) श्री रवि कुमार साह. पिला स्व. धदी खाव
(2) श्री अशोक कुमार पिला श्री
राज कुमार साह
सहायकारी - श्री राजना साह पति श्री.
शिव कुमार साह।

श्री अशोक पटना साह



विक्रय कोष
21-10-82
श्री अशोक पटना साह
(1)
(2)

राज कुमार
ता. 20-11-82
अशोक कुमार
ता. 20-11-82