

2953

2829




सत्यमेव जयते

INDIA NON JUDICIAL Government of Jharkhand

e-Stamp

Certificate No.	: IN-JH027214398104760
Certificate Issued Date	: 01-Jun-2016 05:09 PM
Account Reference	: NONACC (BK)/ jhcbibk02/ KODERMA/ JH-KD
Unique Doc. Reference	: SUBIN-JHJHCBIBK02034939927454960
Purchased by	: SATYENDRA PRASAD BHADANI
Description of Document	: Article 23 Conveyance
Property Description	: VILL TILAIYA THANA NO 244 PS TILAIYA DIST KODERMA
Consideration Price (Rs.)	: 12,50,000 (Twelve Lakh Fifty Thousand only)
First Party	: LALITA DEVI
Second Party	: SATYENDRA PRASAD BHADANI
Stamp Duty Paid By	: SATYENDRA PRASAD BHADANI
Stamp Duty Amount(Rs.)	: 50,000 (Fifty Thousand only)



Please write or type below this line.....

Sale 1250000/ Area 0.50 dekh - 4CP P-S Tilaiya, Stamp 50000

[Handwritten signatures and dates]
26/7/17

[Handwritten notes]
fetaad
A/L 37500 - 2
37500
B/L 2.50
26/7/17

3787844
WN 0004528631

[Handwritten signature]
Vikash Kumar Bhadani

Statutory Alert:

1. The authenticity of this Stamp Certificate should be verified at "www.shcilestamp.com". Any discrepancy in the details on this Certificate and as available on the website renders it invalid.



शिवान 143551 पैन 4930
= 7074551

कुं 11,36,751

MM
(2) 13-14

तिलैया
11/12/2017
M.A. Commercial
536640 X0-820

4295121
143551
17181057
2149417
12/8/17

AFN (1) 1977 to 1980

(1)
12/8/2017
Pawan & Family
12/8/2017

लेख्यकारी- (1) श्रीमती ललीता देवी पति स्व० रतनलाल खेतान
(2) श्री पवन कुमार खेतान पिता स्व० रतनलाल खेतान दोनों जाति-
अग्रवाल, पेशा- गृहणी वो व्यापार, राष्ट्रीयता- भारतीय, साकिन
मौजा- झुमरी तिलैया, झण्डा चौक के नजदीक, वार्ड नं०- 15,
पत्रालय- झुमरी तिलैया, थाना- तिलैया, सब रजिस्ट्री, जिला रजिस्ट्री
वो जिला- कोडरमा । लेख्यकारी नं० 1 का पैन नं० CLGPD6745Q
आधार नं० 718623935902, लेख्यकारी नं० 2 का पैन नं०
EIHPK8566G आधार नं० 664095535488

लेख्यधारी- (1) श्री सत्येन्द्र प्रसाद भदानी, पिता स्व० दामोदर
प्रसाद, (2) श्रीमती सुषमा देवी पति श्री सत्येन्द्र प्रसाद भदानी दोनों
जाति- माहुरी बनिया, पेशा- व्यापार वो गृहणी, राष्ट्रीयता- भारतीय,
साकिन मौजा- झुमरी तिलैया, गौरी शंकर मंदिर रोड, वार्ड नं०- 10,
पत्रालय- झुमरी तिलैया, थाना- तिलैया, सब रजिस्ट्री, जिला रजिस्ट्री
वो जिला- कोडरमा । लेख्यधारी नं० 1 का पैन नं० ACCPB3676K
आधार नं०- 510652634307, लेख्यधारी नं० 2 का पैन नं०
ABTPD6849C आधार नं०- 789063700216

लेख्यप्रकार- विक्रय-पत्र "केवाला" वैयला कलामी ।

मूल्य- मोवलग 12,50,000 / -बारह लाख पचास हजार रुपया मात्र ।

Vishesh Kumar Bhadani

Testimony - by Santosh Kumar Jaisrani
S/o Late Jivan Lal Jaisrani
Vill- Jhumri Talaja P.S. J. Talaja
Dist- Kodarma. 12/8/2017

2856 और 2820
श्री. पवन कुमार खेतान
श्री. ललीता देवी खेतान
श्री. सत्येन्द्र प्रसाद भदानी
श्री. सुषमा देवी भदानी
12/8/2017

भू:स्वामी— झारखण्ड सरकार, अंचल— कोडरमा ।

सालाना माल— माला लग 40 चालीस पैसा अलावे शेष ।

सम्पत्ति— मवाजी रकबा 0.80 शुन्य दसमल आठ शुन्य डीसमील यानी 348.5 तीन सौ अरतालिस दशमल पाँच वर्गफीट जमीन और जमीन पर बना 143.5 एक सौ तेतालिस दशमल पाँच वर्ग फीट में एक मंजिला व्यावसायिक पक्का का मकान, हकियत रैयती खतियानी कायमी, अंदर खाता नं०— 1084 एक हजार चौरासी, वाके मौजा— तिलैया, थाना नं०— 244, अंदर नगर पर्षद— झुमरी तिलैया, वार्ड नं०— 15, प्रगना— गुमो, थाना— तिलैया, सब रजिस्ट्री, जिला रजिस्ट्री वो जिला— कोडरमा । मकान का होल्डिंग नं० 150 है ।

यह कि उपरोक्त खाते वो प्लॉट की भूमि का खाता हाजा सर्वे खतियान में लेख्यकारी नं० 1 ललीता देवी के ससुर वो लेख्यकारी नं० 2 के दादा रामेश्वर लाल पिता मुलचंद राय खेतान के नाम से दर्ज है । बाद मरने ससुर वो पति के लेख्यकारी नं० 1 तथा बाद मरने दादा वो पिता के लेख्यकारी नं० 2 घरेलु वंटवारे के अनुसार अपने हिस्से की भूमि मय मकान पर खास दखलकार होकर वो रहकर चले आ रहे हैं वो अभी हैं । विक्री भूमि मय मकान लेख्यकारीगण के हिस्से की है जो आज दिन तारीख में साथ लेख्यधारीगण के विक्री करते हैं । उपरोक्त केवाला में वर्णित भूमि मय मकान लेख्यकारीगण आज दिन तारीख में साथ लेख्यधारीगण के विक्री करते हैं । विक्री भूमि मय मकान का पूरा विवरण नीचे दर्ज है, नक्शा साथ संलग्न है जिसमें विक्रय भूमि मय मकान अंदर लाल रंग से दिखलाया गया है । उपरोक्त भूमि का मालगुजारी रसीद अंचल कार्यालय से रामेश्वर लाल लेख्यकारी नं० 1 के ससुर वो 2 के दादा के नाम से निर्गत होता चला आ रहा है जो अंचल रजिस्टर II के पृष्ठ संख्या 14/6 में जमाबंदी दर्ज है वो वर्ष 2014-15 तक के निर्गत रसीद का रसीद संख्या JH/19A-060287 रसीद निर्गत तिथि 21.08.2014 है ।

विक्रय भूमि मय मकान का पूरा विवरण

मौजा— तिलैया, थाना नं०— 244, अंदर नगर पर्षद— झुमरी तिलैया, वार्ड नं०— 15, प्रगना— गुमो, थाना— तिलैया, जिला— कोडरमा ।

Vikash Kumar Sharma

12/8/2016
Padam Pr Kantam.
12/8/2016

(3)

खाता नं०- 1084 एक हजार चौरासी ।

प्लॉट नं०- 7515 सात हजार पाँच सौ पन्द्रह, कुल रकवा 14 चौदह डीसमील के मध्ये विक्री रकवा 0.80 शुन्य दसमल आठ शुन्य डीसमील यानी 348.5 तीन सौ अरतालिस दशमल पाँच वर्गफीट जमीन और जमीन पर बना 143.5 एक सौ तेतालिस दशमल पाँच वर्ग फीट में एक मंजिला व्यावसायिक पक्का का मकान, जिसका क्षेत्रफल इस प्रकार है- पूरब से पश्चिम जानिब उत्तर तरफ- 41'0", पूरब से पश्चिम जानिब दक्षिण तरफ- 41'0", उत्तर से दक्षिण जानिब पूरब तरफ- 8'6" वो उत्तर से दक्षिण जानिब पश्चिम तरफ- 8'6" है तथा वर्तमान चौहद्दी इस प्रकार है- उत्तर- आज खरीदी सत्येन्द्र प्रसाद भदानी वो सुखमा देवी की जमीन मय मकान, दक्षिण- स्व० त्रिलोक सिंह का मकान, पूरब- राँची पटना रोड, वो पश्चिम- प्लॉट नं० 7515 का भाग नीज लेख्यकारीगण की जमीन वाके है ।

जमा खाता- 1, जमा प्लॉट- 1, जमा रकवा- 0.80 शुन्य दसमल आठ शुन्य डीसमील यानी 348.5 तीन सौ अरतालिस दशमल पाँच वर्गफीट जमीन और जमीन पर बना 143.5 एक सौ तेतालिस दशमल पाँच वर्ग फीट में एक मंजिला व्यावसायिक पक्का का मकान, विक्री भूमि मय मकान मुख्य मार्ग पर स्थित है और व्यावसायिक है ।

विक्री भूमि का मूल्य - 5,25,000/- रूपया वो मकान का मूल्य 7,25,000/- रूपया है ।

विक्री मकान की वर्तमान में निम्नलिखित विशिष्टियाँ -

मकान पक्का है प्रबल कंक्रीट का ढलैया है एक मंजिला है निर्माण वर्ष 1967 के पहले का है, व्यावसायिक है, बिजली है पानी नहीं है, भाड़े पर लंगा हुआ नहीं है ।

विवरण- चूं मन लेख्यकारीगण उपरोक्त केवाला में वर्णित भूमि मय मकान को विक्री करना चाहते थे यह पता लगने पर लेख्यधारीगण खरीदने को तैयार हो गये तब दोनों पक्षों के बीच उपरोक्त भूमि मय मकान का वाजिब मूल्य मोवलग 12,50,000/- बारह लाख पचास हजार रूपया तय हुआ जो कि लेख्यकारीगण वो लेख्यधारीगण यानी कि दोनों पक्षों को मान्य है ।

Vijay Kumar Sharma

12/02/2016

12/02/2016
Pawan K. Karm.

यह कि आज दिन तारीख में लेख्यकारीगण, लेख्यधारीगण से मोवलग 12,50,000/- बारह लाख पचास हजार रूपया का भुगतान लेकर मवाजी रकवा 0.80 शुन्य दसमल आठ शुन्य डीसमील यानी 348.5 तीन सौ अरतालिस दशमल पाँच वर्गफीट जमीन और जमीन पर बना 143.5 एक सौ तेतालिस दशमल पाँच वर्ग फीट में एक मंजिला व्यावसायिक पक्का का मकान, जिसका पूरा विवरण ऊपर दर्ज है साथ लेख्यधारीगण के बिक्री किये वो आज दिन तारीख से खास दखल देकर मालिक बना दिये ।

यह कि अब लेख्यधारीगण उपरोक्त खरीदी भूमि मय मकान पर खास दखलकार होकर वो रहकर उपरोक्त मकान में खुद रहें, व्यावसाय करें, भाड़े पर लगावें, तोड़कर नया बनवायें, मोरगेज करें या बिक्री करें यानी कि जिस तरह से फायदा समझें मय वारिसान अपने हक वो उपयोग में लाया करें ।

यह कि उपरोक्त बिक्री भूमि मय मकान हर तरह की देनदारी वो नुक्स से बिल्कुल पाक वो साफ है अगर किसी भी तरह की देनदारी पायी गयी या नुक्स पाया गया तो इसके कुल देनदार वो भागीदार लेख्यकारीगण वो उनके वारिसान होंगे ।

यह कि केवाला हाजा में लिखे मूल्य के कुल मूल्य 12,50,000/- बारह लाख पचास हजार रूपये का भुगतान दोनों लेख्यधारी ने दोनों लेख्यकारी को वजरिये दो अलग-अलग चेक के द्वारा अपने-अपने एकाउन्ट से एकाउन्ट पेयी चेक से कर दिये हैं जिसका विवरण इस प्रकार है- लेख्यधारी नं० 1, लेख्यकारी नं० 1 श्रीमती ललीता देवी को 6,25,000/- छः लाख पच्चीस हजार रूपये का भुगतान चेक नं०- 008305 यूनियन बैंक ऑफ इण्डिया शाखा- झुमरी तिलैया दिनांक 06.09.2016 के द्वारा कर दिये तथा लेख्यधारी नं० 2, लेख्यकारी नं० 2 श्री पवन कुमार खेतान को 6,25,000/- छः लाख पच्चीस हजार रूपये का भुगतान चेक नं०- 371582 झारखण्ड ग्रामीण बैंक शाखा- झुमरी तिलैया दिनांक 06.09.2016 के द्वारा कर दिये । इस तरह दोनों लेख्यकारी के हिस्से का कुल भुगतान दोनों लेख्यधारी मिलकर कर दिये अब किसी तरह का कोई बकाया जिम्मे लेख्यधारीगण के नहीं रहा और ना ही अलग से कोई भुगतान रसीद बनाने की जरूरत रही ।

महेश्वरी देवी 12/8/2016
 Padam-Dr. Kantam.
 12/8/2016

(5)

यह कि अब लेख्यधारीगण खरीदी भूमि केवाला को अपने अंचल से दाखिल खारीज कराकर वो सलाना मालगुजारी का भुगतान कर मालगुजारी रसीद अपने नाम से हासिल किया करें साथ ही नगर पर्षद में अपना नाम दर्ज करवा कर वो टैक्स का भुगतान कर रसीद हासिल किया करें । इसमें लेख्यकारीगण वो उनके वारिसान को भविष्य में कभी भी कोई उजुर या एतराज नहीं होगा इसलिए आज दिन तारीख में लेख्यकारीगण राजी-खुशी आनन्द मन से, लेख्यधारीगण के पक्ष में बिक्रय पत्र केवाला लिख दिये जो कि समय पर काम आवे ।

धारा 6 के अनुसार, धारा 8 वो 38 के अनुसार एवं धारा 10 वो 11 के अनुसार मोकिर का नाम सिलिंग एक्ट में दर्ज नहीं है ।



प्रारूपकर्ता
महावीर मोदी

महावीर मोदी, ताईद, ला०नं०- 5/98, कोडरमा, प्रमाणित करता हूँ कि यह दस्तावेज मेरे द्वारा तैयार किया गया है तथा इस दस्तावेज में जिनका फोटो लगा हुआ है उनके पाँचों उँगलियों का निशान मेरे द्वारा लिया गया है ।

दिनांक- 12. 8. 2016

Sachyendra Prasad Bhadori

12/8/2016



सुषमा देवी
सुषमा देवी

12/8/2016



Vikash Kumar Bhadori

मोदी हावी 12/8/2016

Prasad & Bhadori

12/8/2016



VENDERS {
 1. SMT. LALITA DEVI, W/O. LATE RATAN LAL KHETAN
 2. SRI PAWAN KUMAR KHETAN
 S/O. LATE RATAN LAL KHETAN
 AT & P.O. - JHUMRITELAIYA, WARD No. - 15,
 P.S. - TELAIYA, DIST. - KODERMA.

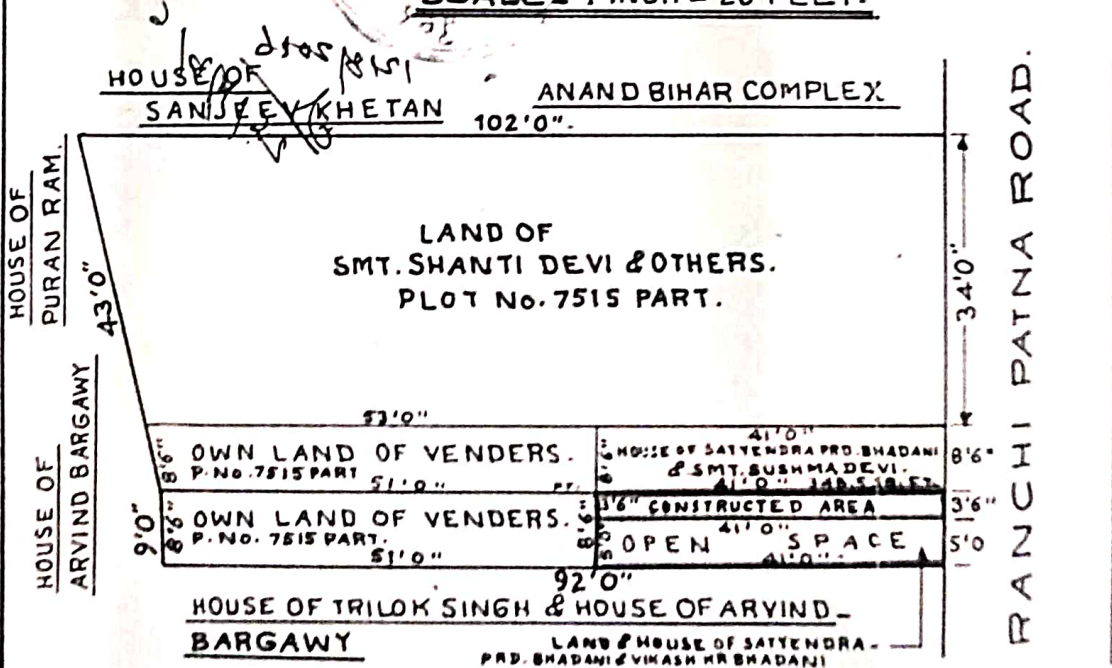
VENDEES {
 1. SRI SATYENDRA PRASAD BHADANI
 S/O. LATE DAMODAR PRASAD
 2. SMT. SUSHMA DEVI
 W/O. SRI SATYENDRA PRASAD BHADANI
 AT & P.O. - JHUMRITELAIYA, WARD No. 10,
 GOURI SHANKAR MANDIR ROAD.
 P.S. - TELAIYA, DIST. - KODERMA.

LOCATION OF SOLD LAND:-
 IN VILLAGE - TELAIYA, WARD No. - 15
 KHATA No. - 1084, PLOT No. - 7515 PART.
 HOLDING No. - 150, THANA No. - 244,
 THANA - TELAIYA, PARGANA - GUMO,
 DIST. - KODERMA, JHARKHAND.

AREA OF SOLD LAND-
 1. CONSTRUCTED AREA - 143.5 SQ. FT. = 0.33 DECIMAL.
 2. OPEN LAND - 205.0 SQ. FT. = 0.47 DECIMAL
TOTAL AREA - 348.5 SQ. FT. = 0.80 DECIMAL
SHOWN UNDER RED LINES.

BOUNDARY:-
 NORTH - LAND WITH HOUSE OF SATYENDRA PRD. BHADANI &
 SMT. SUSHMA DEVI
 SOUTH - HOUSE OF TRILOKSINGH
 EAST - RANCHI PATNA ROAD
 WEST - OWN LAND OF VENDERS PLOT No. 7515 PART.

SCALE - 1 INCH = 20 FEET.



SIGNATURE OF VENDERS:-
 Pawan K. Khetai

DRAWN BY:
 [Signature]

Vikal Kumar Khetai

झारखण्ड सरकार
राजस्व एवं भूमि सुधार विभाग
लगान रसीद



Sch XIV F. No. 180V

जिला का नाम } कोडरगा
अनुमण्डल का नाम }
अंचल का नाम } तिलैया
मौजा } 244
थाना व/थाना नम्बर } 244

रसीद क्रमांक JH 19 A060287
रेयत का नाम रामेश्वर लाल 1/6
पिता का नाम गुलामन्द लाल
जमाबन्दी नम्बर 14/6

खाला संख्या	खेसरा संख्या	संख्या (एकड़ में)
1084		6.8350

जोत की सालाना भूमि एवं मोग का विवरण (नकीला एवं सवाल) चालि वर्ष का

मांग	वार्षिक	वर्ग	वर्ग	वर्ग	वर्ग	वर्ग
हल	4.00	3 वर्ष से ज्यादा	3 वर्ष	3 वर्ष	3 वर्ष	3 वर्ष
लगान	1.00					
सेस	2.00					
* ब्याज	2.00					
विविध	0.80					
योग	9.80					

अदायगी	भूगण्ड का विवरण				हाल	अग्रिम
	3 वर्ष से ज्यादा	3 वर्ष	2 वर्ष	1 वर्ष		
लगान				5.00	1.00	
सेस				10.00	2.00	
* ब्याज				10.00	2.00	
विविध				4.00	0.80	
योग				49.00	7.80	

- कुल योग शब्दों में अक्षय 61 वन 244
- नाम अदाकर्ता आरसी प्रिये मात्र
- कुल बकाया 58.80 (हलका करे जारी)

SPL/2013

पल्लिता देवी
Pawani De. Kataru.
12/1/2014
Vikas Kumar Dasgupta

५
 अमर - २५५
 १०८५



५७६

५.५.६
 ५.५.५
 ५.६.५
 ५.६.६

Vikal Ramor Chakraborty

क्र.सं.	वर्ग	अंश	वर्ग	अंश	वर्ग	अंश
१	६५५६	०.५६	०.५६	०.५६	०.५६	०.५६
२	११६४	०.२६	११६४	०.२६	११६४	०.२६
३						

पादाम - व. व. व. व.
 १२/११/२०१६

१५.५.६
 १६.५.६
 १७.५.६
 १८.५.६

Record of rights finally framed &
 Published under Section 83 (2) of
 the Land Revenue Act, 1956.

Issue Token 1:18:08 PM

Presenter/Executant's Name: LALITA DEVI
Token For: Registry
Counter No: 1
Online Application ID (If Any): Verify On-Line Payment
Stamp Certificate No (If Any): IN-JH027214398104760 Verify

Issue Token

IN-JH027214398104760:

Stamp Details For Verification. Please click issue after verification

CertificateNo: IN-JH027214398104760
CertificateIssuedDate: 01-Jun-2016 05:09 PM
AccountReference: NONACC (BK)/ jhcbibk02/ KODERMA/ JH-KD
UniqueDocReference: SUBIN-JHJHCIBK02034939927454960
Purchasedby: SATYENDRA PRASAD BHADANI
DescriptionofDocument: Article 23 Conveyance
PropertyDescription: VILL TILAIYA THANA NO 244 PS TILAIYA DIST KODERMA
ConsiderationPriceRs: 12,50,000
FirstParty: LALITA DEVI
SecondParty: SATYENDRA PRASAD BHADANI
StampDutyPaidBy: SATYENDRA PRASAD BHADANI
StampDutyAmountRs: 50,000

Maximum Token Issue Time : 2 PM

Handwritten signature: SATYENDRA PRASAD BHADANI

Handwritten signature: Vikash Kumar Bhadani

**निबंधन विभाग, झारखंड
कोडरमा**
जांच पर्चा-सह घोषणा पत्र (नियम 114)

Token No. 9

Token Date/Time 23/08/2016 11:53:51

Document Type	Sale Deed	Presenter	Sahdev Modi	Date of Entry	25/08/2016
Presenter Name & Address	Jhumri Telaiya Near Jhanda Chowk, Ward No. 15, Ps.- Telaiya, Koderma			Total Pages	26
Stampable Doc. Value	1250000	DOE		Book	1
Document Transaction Value	1250000	Stamp Value	50000	CNO/PNO	Not Req
Special Type		Serial /Deed No	/	e-Stamp Cert No IN-	JH030734685947820
Remarks / Other Details		Old Serial No	/		
Property Details:		App ID			

Ancha	Th.No.	Wrd/Hik	Mauza	Kh. No.	Plot No	Plot Type	Boundary North	Boundary South	Boundary East	Boundary West	H No	Category	Area	Min. Value
244	15	Telaiya Ward No - 15	1084	7515	MSP	Satyendra Prasad Bhadani & Sushma Devi	Late Trilok Singh	Ranchi Patna Road	Own Land Of Vendors Plot No 7515 Part		U_COM_MR	08 Decimal	429312	

Other Property Details:

Property Type	Th. No.	Wrd	Mauza	Location	Area	Rate	Amount
U_COM_MR_PAKKA	244	15	Telaiya Ward No.		143.5	4930 Sq. Ft	707455

Party Details:

S.No.	Type	Party Name	Father/Husband	Occup.	Relation	Caste	Gender	PAN/F 60	UID	Mobile	Pres. Address	Perm. Address
1	VENDOR	Lalita Devi	Late Ratan Lal Khetan	House Wife	पति	अग्रवाल	Female	CLGPD6745Q	718623935902	7631112330	Jhumri Telaiya Near Jhanda Chowk, Ward No. 15, Ps.- Telaiya, Koderma	Jhumri Telaiya Near Jhanda Chowk, Ward No. 15, Ps.- Telaiya, Koderma
2	VENDOR	Pawan Kumar Khetan	Late Ratan Lal Khetan	Business	पिता	अग्रवाल	Male	EIHPK8566G	664095535488	7631112330	Jhumri Telaiya Near Jhanda Chowk, Ward No. 15, Ps.- Telaiya, Koderma	Jhumri Telaiya Near Jhanda Chowk, Ward No. 15, Ps.- Telaiya, Koderma
3	VENDEE	Satyendra Prasad Bhadani	Late Damodar Prasad	Business	पिता	माहुरी वैश्य	Male	ACCPB3676K	510652634307	9431153907	Jhumri Telaiya Goun Shankar Mandir Road, Ward No. 10, Ps.- Telaiya, Koderma	Jhumri Telaiya Goun Shankar Mandir Road, Ward No. 10, Ps.- Telaiya, Koderma
4	VENDEE	Sushma Devi	Satyendra Prasad Bhadani	House Wife	पति	माहुरी वैश्य	Female	ABTPD6849C	789063700216	7352340863	Jhumri Telaiya Goun Shankar Mandir Road, Ward No. 10, Ps.- Telaiya, Koderma	Jhumri Telaiya Goun Shankar Mandir Road, Ward No. 10, Ps.- Telaiya, Koderma
5	Justifier	Uma Shankar Jagnani	Late Jivan Lal Jagnani	Business	पिता	अग्रवाल	Male		591955576653	8603334548	Jhumri Telaiya Ps.- Telaiya, Koderma	Jhumri Telaiya Ps.- Telaiya, Koderma

Vikash Kumar Shrivastava

Fee Details:

SN	Description	Amount	CHC	Net Amount
1	SP	390.00	0.00	390.00
2	DR	0.94	0.00	0.94
3	LI	2.50	0.00	2.50
4	AT	37,500.00	375.00	37,875.00
Total		37,893.44	375.00	38,268.44

मालिना देवी

उपरोक्त तिथियों तक वाजेज की अंकित तथ्यों के अनुरूप है।

दस्तावेज लेखक का हस्ताक्षर

प्रस्तुतकर्ता का हस्ताक्षर

निबंधन पूर्व सारांश में इष्ट फार्म के अनुरूप डाटा इंट्री की गई है।

डाटा इंट्री ऑपरेटर का हस्ताक्षर

अपरमाणु स्वीकृत किया - मालिना देवी, पवनकुमार खन्ना ने इस दस्तावेज के निष्पादन को मेरे समक्ष











तिरगरी उमाशंका जजानी पिता श्री जीवन लाल जजानी
 तिथि कुमरी निलमा पेशा शुद्धि ने की।

निबंधन पदाधिकरी का हस्ताक्षर

Vikash Kumar Bhadani

निबंधन विभाग, झारखंड
कोडरमा


Token No.9 Token Date: 26/08/2016 11:13:42
Serial Deed No./Year :2953/2829/2016
Deed Type: Sale Deed

	Particulars	Photo	Thumb
1	Lalita Devi Father/Husband Name:Late Ratan Lal Khetan (VENDOR) Jhumri Telaiya Near Jhanda Chowk, Ward No. 15, Ps - Telaiya, Koderma		
2	Pawan Kumar Khetan Father/Husband Name:Late Ratan Lal Khetan (VENDOR) Jhumri Telaiya Near Jhanda Chowk, Ward No. 15, Ps.- Telaiya, Koderma		
3	Satyendra Prasad Bhadani Father/Husband Name:Late Damodar Prasad (VENDOR) Jhumri Telaiya Gouri Shankar Mandir Road, Ward No. 10, Ps.- Telaiya, Koderma		
4	Sushma Devi Father/Husband Name:Satyendra Prasad Bhadani (VENDOR) Jhumri Telaiya Gouri Shankar Mandir Road, Ward No. 10, Ps.- Telaiya, Koderma		
5	Uma Shankar Jagnani Father/Husband Name:Late Jivan Lal Jagnani (Identifier) Jhumri Telaiya, Ps.- Telaiya, Koderma		

Book No. 1
Volume 110
Page 359 To 384
Deed No. 2953/2829
Year 2016
Date 26/08/2016 15:53:22


Registering Officer


Vikash Kumar


Signature of Operator