

कार्यालय, अंचल अधिकारी, कोडरमा।


विविध वाद सं० 17/2016-17

मो० आरिफ अंसारी,
वास्ते जगन मियां
ग्राम- अंसना, झु० ति०,
जिला-कोडरमा।

01/8/16

आवेदक मो० आरिफ अंसारी, ग्राम अंसना, झु० ति०, जिला कोडरमा के द्वारा आवेदन दिया गया है कि मौजा अंसना, थाना नं० 245, खाता नं० 94, प्लॉटों का रकवा 0.53 एकड़ भूमि का लगान रसीद पंजी ॥ के पृष्ठ सं० 65/6 में जगन मियां पिता हुसैन मियां के नाम से कटते चला आ रहा है। वर्ष 2006-07 का लगान रसीद संलग्न है। पंजी ॥ फटा होने के कारण राजस्व कर्मचारी के द्वारा मालगुजारी रसीद निर्गत नहीं किया जा रहा है। उक्त जमीन का अद्यतन मालगुजारी रसीद निर्गत करने हेतु अनुरोध किया गया है। अतएव उक्त भूमि के संबंध में हल्का कर्मचारी एवं अंचल निरीक्षक से जाँच प्रतिवेदन की मांग करें।

अभिलेख दिनांक 22/8/16 को उपस्थापित करें।


अंचल अधिकारी,
कोडरमा।

22/8/16


अभिलेख उपस्थापित।

3/9/16

हल्का कर्मचारी एवं अंचल निरीक्षक द्वारा जाँच कर विहित प्रपत्र में प्रतिवेदित किया गया है कि मौजा अंसना, थाना नं० 245 के चालु पंजी ॥ के पृष्ठ सं० 36A/6 पर खाता नं० 94, रकवा 0.53 एकड़ भूमि की जमाबन्दी से संबंधित पंजी ॥ वर्षों पुराना होने के कारण पूरी तरह से क्षतिग्रस्त हो चुका है। जिस कारण जमाबन्दी स्पष्ट नहीं हो पा रहा है। आवेदक के द्वारा लगान रसीद 0004495 दि० 12.07.06 की छायाप्रति संलग्न किया गया है, जिससे स्पष्ट होता है कि प्रश्नगत भूमि का जमाबन्दी पंजी ॥ के पृष्ठ सं० 36A/6 में जमाबन्दी दर्ज था। उक्त लगान रसीद को रसीद भन्डार पंजी से मिलान करने पर भन्डार पंजी में दर्ज पाया गया।

स्थल जाँच के कम में मो० सज्जाद पिता अब्दुल रहमान, मो० इफतेबार पिता स्व जाफर अली, मो० हासीम पिता स्व० नूर मोहम्मद, मुर्शिद आलम पिता स्व० खुर्शिद आलम, मो० वकली पिता मो० खलील से छुछताछ की गई। इनके द्वारा बताया गया कि उक्त जमीन पर जमाबन्दीधारक का दखल कब्जा है। किसी के द्वारा आपत्ति दर्ज नहीं कराया गया है। आवेदक द्वारा 0.53 ए० भूमि का रसीद संलग्न किया गया है, जिसका लगान रसीद कटवाने हेतु आवेदन दिया गया है।


16/06/23



उल्लेखनीय है कि फटे हुये पंजी ॥ का नया जमाबन्दी खोलने हेतु अपर समाहर्ता, कोडरमा के आदेश ज्ञापांक 140/रा0 दिनांक 02.02.16 से दिशा निर्देश प्राप्त है।

राजस्व कर्मचारी एवं अंचल निरीक्षक से प्राप्त जांच प्रतिवेदन एवं अनुशंसा के आधार पर अंचल अमीन के मापी प्रतिवेदन के अनुसार खाता नं0 94 प्लॉट नं0 2165, 2166, 2167, 2180, रकवा 0.53 ए0 भूमि पर मो0 आरिफ अंसारी का दावा स्पष्ट है। राजस्व अभिलेखों की त्रुटि के लिए रैयत के हित को प्रभावित किया जाना न्याय संगत प्रतीत नहीं होता है। राजस्व हित में संबंधित भू-भाग से राजस्व की वसूली राज्य हित में है। ऐसे मामले में अपर समाहर्ता, कोडरमा द्वारा जमाबन्दी कायम करने का आदेश प्राप्त है।

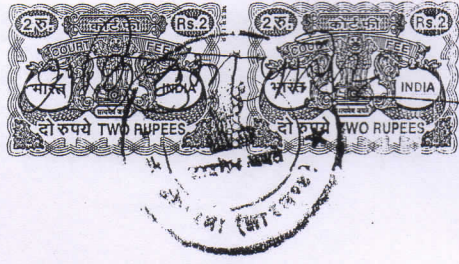
अतः उपर्युक्त के आलोक में मौजा असना, थाना नं0 245, खाता नं0 94, प्लॉट नं0 , रकवा 0.53 एकड़ भूमि की जमाबन्दी जमाबंदीधारक जगन मियां पिता हुसैनी मियां के नाम से कायम करने का आदेश दिया जाता है। संबंधित राजस्व कर्मचारी अनुपालन प्रतिवेदन एक पक्ष के अन्दर प्रस्तुत करें।

15/06/23
16/06/23
सिलानकर्ता

16/06/2023
सिलानकर्ता

अंचल अधिकारी,
कोडरमा।

प्रमाणित मन्थ प्रतिलिपि
शाहज कुमा पान्डे
16/06/23
अध्याय लिपिक, कोडरमा अंचल
संस्कार पत्र संख्या: ५०४४, ६०-०६८६ रा०
राज्य सुधार उप-समाहर्ता, इजारीबाग के
द्वारा पत्र संख्या दिनांक ०४-११-६० से
बनवाया।



क्षतिग्रस्त / विनष्ट जमाबंदी पृष्ठों के संबंध में जमाबंदी खोलने हेतु प्रतिवेदन

(अपर समाहर्ता के आदेश ज्ञापांक 140/रा0 दिनांक 02/02/2016 के अनुसार)

1. आवेदक द्वारा उपलब्ध कराये गए निम्नांकित लगान रसीदों का मिलान निम्न प्रकार किया गया है-

रसीद सं०-	दिनांक-	वर्ष-	अभियुक्ति
(1) 0004495	12/3/86	2006-07	मौजा डोसा गाँव 407 45 के (आर०/प०) अ. लासा 407 45 का 1000 गिणों 1000 हुदुदी मौजा के गाँव के (45-8) का गाँव (45-8) का

2. लगान रसीद के आधार पर अंचल में संधारीत पंजी 7/27 से संबंधित दाखिल खारीज वाद सं० से मिलान किया गया:-

3. निम्नांकित खतियानी रैयत/बंशज से इस संबंध में पुछताछ की गई:-

4. आस-पास निम्नांकित रैयतों से भी पुछताछ की गई:-

- 1) (मो० खज्जाड) पिना - अब्दुल रहमान
- 2) (मो० इफ्तेकार) पिना - मन० जाफर (अली)
- 3) माठेदाश पिना - मन० शर मोहम्मद
- 4) मुहम्मद आलम पिना - मन० मुहम्मद आलम
- 5) मो० अब्दुल पिना - मो० खलील

16/06/23

