

Government of Jharkhand

Receipt of Online Payment of Stamp Duty

NON JUDICIAL

Receipt Number : 31e6aa85b210f96c839b

Receipt Date : 22-Mar-2023 04:55:02 pm

Receipt Amount : 100/-

Amount In Words : One Hundred Rupees Only

Document Type : Agreement or Memorandum of an Agreement

District Name : Koderma

Stamp Duty Paid By : JAMILA KHATOON AND OTHERS

Purpose of stamp duty paid : AGREEMENT

First Party Name : MD KALIM AND OTHERS

Second Party Name : JAMILA KHATOON AND OTH


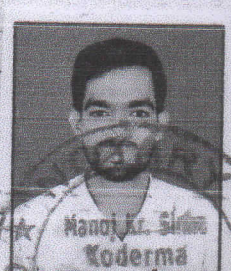
GRN Number : 2316343916

Manoj K. Sinha

Notary Public

Koderma, Jharkhand

This stamp paper



This Receipt is to be used as proof of payment of stamp duty only for one document. The use of the same receipt as proof of payment of stamp duty in another document through reprint, photo copy or other means is a penal offence under section 62 of Indian Stamp Act, 1899

इस रसीद का उपयोग केवल एक ही दस्तावेज पर मुद्रांक शुल्क का भुगतान के प्रमाण हेतु ही किया जा सकता है। पुनः प्रिन्ट कर अथवा फोटो कॉपी आदि द्वारा इसी रसीद का दूसरे दस्तावेज पर मुद्रांक शुल्क का भुगतान के प्रमाण हेतु उपयोग भारतीय मुद्रांक अधिनियम, 1899 की धारा 62 अन्तर्गत दण्डनीय अपराध है।

जमिला खतून

MD इमलम मोस्तफा

Manoj K. Sinha

22-12-2023

Manoj Kr. Sinna
Notary Public
Koderma, Jharkha

घरेलू-बंटवारानामा

यह घरेलू बंटवारानामा आज दिनांक 22/03/2023 को मो० कलीम एवं मो० इसराईल दोनों पिता मो० हलीम, दोनों निवासी साकिन असनाबाद, थाना तिलैया, जिला कोडरमा, जो प्रथम पक्षगण हैं।

एवम्

जमीला खातुन पति अब्दुल जलील, मो० असलम एवं मो० ईस्लाम दोनों पिता स्व० बद्री आलम, मो० सद्दाम पिता मो० आलमगीर, सभी निवासी साकिन असनाबाद, थाना तिलैया, जिला कोडरमा, जो द्वितीय पक्षगण हैं, के बीच यह बंटवारानामा तैयार किया गया।

यह कि खाता नं० 23, प्लॉट नं० 2226, रकवा 7.50 डी० जमीन मौजा असना, थाना नं० 245, थाना तिलैया, जिला कोडरमा की जमीन रजिस्ट्री केवाला द्वारा मसो० खेदनी के नाम हासिल था। बाद में मसोमात खेदनी की मृत्यु के पश्चात् उसके वारिसान अब्दुल जलील, मो० हलीम, आलमगीर अंसारी पिता स्व० नब्बी मियां, मेमुन खातुन पति स्व० बद्री आलम को मसोमात खेदनी के वारिशान होने के नाते हासिल हुआ। बाद में उपरोक्त (दोनों पक्ष) चारों व्यक्ति अपने-अपने हिस्से के अनुसार अपने बहु व पुत्रों को केवाला कर दिये, जिसका डीड नं० 3758 दिनांक 26/07/2022 है। क्रेता जमीला खातुन, मो० कलीम, मो० इसराईल, मो० सद्दाम, मो० ईस्लाम व मो० असलम है।

उल्लेख करना आवश्यक है कि मूल रूप से मसोमात खेदनी के चार पुत्र थे और चारों पुत्र एक-एक हिस्से के अधिकारी व मालिक हैं

जमीला खातुन


अबुल जलील

मो० इसलाम

मो० कलीम

मो० सद्दाम

मो० इसराइल



Adv. Pd. 1
Advocate
Court, Koderma

22/12/2023

परन्तु केवाला छः व्यक्तियों के नाम से मो० कलीम एवं मो० इसराईल - 01 हिस्से के मालिक हुए, जमीला खातुन - 01 हिस्से की मालिक हुई, मो० सद्दाम - 01 हिस्से के मालिक हुए, मो० असलम एवं मो० ईस्लाम - 01 हिस्से के मालिक हुए, सभी व्यक्तियों के संयुक्त प्रयास से उपरोक्त खाता, प्लॉट की जमीन पर फ्लैट मार्केट वगैरह का निर्माण किया गया है एवं कुछ भाग अभी फिलहाल परती खाली है, जो चारों हिस्सेदार का हिस्सा बंटवारा कर दिया गया है, जो चार सिड्युल-‘ए’, सिड्युल-‘बी’, सिड्युल-‘सी’ एवं सिड्युल-‘डी’ के रूप में दिखाया गया है।

सिड्युल-‘ए’

प्रथम हिस्सेदार मो० कलीम एवं मो० इसराईल दोनों पिता मो० हलीम को हिस्से में बंटवारा के अनुसार दी गई जमीन का ब्यौरा इस प्रकार है :-

खाता नं०	प्लॉट नं०	रकबा	चौहदी
23	2226	1.875 डी०	उत्तर-जमीला खातुन दक्षिण-गुलाम मियां वगैरह पूरब-नाला पश्चिम-एनएच-31

सिड्युल-‘बी’

द्वितीय हिस्सेदार जमीला खातुन पति अब्दुल जलील को हिस्से में बंटवारा के अनुसार दी गई जमीन का ब्यौरा इस प्रकार है :-

खाता नं०	प्लॉट नं०	रकबा	चौहदी
23	2226	1.875 डी०	उत्तर-मो० असलम एवं मो० ईस्लाम दक्षिण-मो० कलीम व मो० इसराईल पूरब-नाला पश्चिम-एनएच-31



जमीला खातुन

मो० सद्दाम

मो० इसलाम

ह/ह

मो० कलील

मो० इसलाम

Gov. Lab Pd. 1
Advoca
M. J. Court Koderma 23

22.12.2023

सिड्युल-‘सी’


तृतीय हिस्सेदार मो० असलम एवं मो० ईस्लाम दोनों पिता स्व० बद्री आलम को हिस्से में बंटवारा के अनुसार दी गई जमीन का ब्यौरा इस प्रकार है :-

खाता नं०	प्लॉट नं०	रकबा	चौहदी
23	2226	1.875 डी०	उत्तर-मो० सद्दाम दक्षिण-जमीला खातुन पूरब-नाला पश्चिम-एनएच-31

सिड्युल-‘डी’

चतुर्थ हिस्सेदार मो० सद्दाम पिता मो० आलमगीर को हिस्से में बंटवारा के अनुसार दी गई जमीन का ब्यौरा इस प्रकार है :-

खाता नं०	प्लॉट नं०	रकबा	चौहदी
23	2226	1.875 डी०	उत्तर-प्लॉट नं० 2226 का शेष भाग दक्षिण-मो० असलम एवं मो० ईस्लाम पूरब-नाला पश्चिम-एनएच-31



सिड्युल के अनुसार सभी हिस्सेदार कायम काबिज रहेंगे, भविष्य में कम-ज्यादा का दावा दूसरे पर नहीं करेंगे। काफी सोच विचार कर जमीन का सही आकलन कर बंटवारा किया गया है। कभी भी कोई हिस्सेदार या उनके वारिश्मान के द्वारा कम ज्यादा का दावा नहीं करेंगे। यदि करेंगे तो नाजायज माना जाएगा। किसी तरह का निर्माण मकान इत्यादि का अपने हिस्से में मिली जमीन में ही करेंगे।

— जमीला खातुन

मो० सद्दाम
मो० ईस्लाम

12/12

मो० सद्दाम

मो० ईस्लाम

Manoj Pd. Sinha
Advocate
High Court K...

22.12.2020

यह कि चारों हिस्सेदार बंटवारे के अनुसार अपने-अपने हिस्से में मिली जमीन का दाखिल खारीज करवा कर एवं सरकारी मालगुजारी रसीद एवं नगरपालिका रसीद प्राप्त करेंगे, इसमें कोई हिस्सेदारों का कोई आपत्ति नहीं होगा और दाखिल खारीज कराने में जरूरी कागजात जहाँ कहीं भी में हस्ताक्षर बनाने का होगा, राजी-खुशी से सभी हिस्सेदार हस्ताक्षर करेंगे।


यह कि उपरोक्त खाता प्लॉट में रकवा जो जमीन आगे की ओर बंटवारानामा में बंटवारा हो गया, लेकिन वह जमीन अभी फिलहाल परती है और उसमें विवाद होने की सम्भावना है, उसे तीन माह के भीतर अपने-अपने हिस्से के अनुसार सभी हिस्सेदार मकान, चहारदिवारी इत्यादि का निर्माण कर कब्जा कर लेंगे।

यह कि उपरोक्त खाली/परती जमीन में यदि किसी तरह का विवाद होता है, तब सभी हिस्सेदार अपने हिस्से के अनुसार आर्थिक खर्च करेंगे एवं शारीरिक रूप से स्वयं खड़ा होकर विवाद का सामना करेंगे एवं खर्च भी करेंगे। यदि कोई हिस्सेदार आना-कानी करेंगे तो उसका जिम्मेदार वह स्वयं होंगे।

यह कि यदि तीन महीने के बाद उसके हिस्से में मिली जमीन से संबंधित किसी प्रकार का वाद-विवाद होता है तो जिस हिस्सेदार के हिस्सा की भूमि को लेकर विवाद होगा, उसका निराकरण वह हिस्सेदार स्वयं करेंगे।

उपरोक्त बंटवारानामा पत्र में लिखित सारी शर्तों को सभी हिस्सेदारों ने आपस में पढ़ वो पढ़वाकर, सुन वो समझकर, राजी खुशी से गवाहों के समक्ष आज दिनांक 22/03/2023 को कोडरमा कोर्ट

जमीला खातून



मी० रा०

इ० अ०

मी०

15/3

मी० अ०

मी० अ०

मी० अ०



Gulab Pd. 1
Advoca
High Court Kow...rma

22/12/2023

परिसर में अपना-अपना हस्ताक्षर एवं फोटो के साथ अंगूठे का निशान बना दिये, जो समय पर काम आवे वो प्रमाण रहे।

नोट :- इस घरेलु बंटवारानामा की तीन सच्ची कॉपी तैयार किया गया, जो तीनों हिस्सेदार के पास रहेगा।

गवाहों का हस्ताक्षर

① Md. Masoom Sabir
22/12/2023

प्रथम पक्ष का हस्ताक्षर

1. Md Ismail

2. माँ कलीम


द्वितीय पक्षगण का हस्ताक्षर

1. [Signature]

2. माँ इस्लाम

3. माँ सवाम

4. [Fingerprint] - जमीला खान



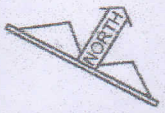
MD. Kalim & MD. Ismail
Sri/Smt. [Signatures]
Who has been identified by Sri
[Signature]
Adv. Solomny / declared
before me.

Lab Pd. Advoca
Court Koderma

Koderma
M.K. Sinha
22/12/2023

Manoj Kr. Sinha
Notary Public
Koderma, Jharkha

[Handwritten signatures and notes]
22.12.2023



LOCATION OF LAND : VILL- ASNABAD, WARD NO - 07, MOUZA-ASNA, PARAGANA-GUMO, PS NO-245, DIST-KODERMA, (JHARKHAND), 825409, UNDER JHUMRI TELAIYA NAGAR PARISHAD.

LAND DEATILS : MOUZA-ASNA, PARAGANA-GUMO, PS NO-245, KHATA NO- 23, PLOT NO-2226, TOTAL AREA - 7.5 DECIMALS.

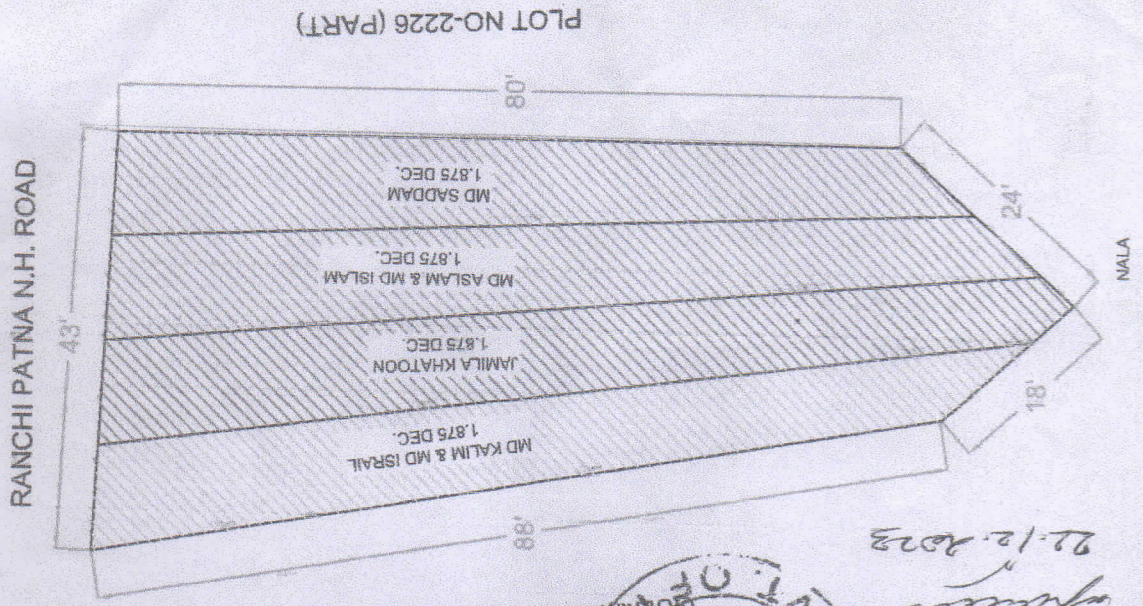
LAND BOUNDARY:

MD KALIM & MD ISRAIL:
 NORTH -JAMILA KHATOON, SOUTH - GULAM MIYAN & OTHERS,EAST- NAALA, WEST -N.H. 31

JAMILA KHATOON:
 NORTH -MD ASLAM & MD ISLAM, SOUTH - MD KALIM & MD ISRAIL,EAST- NAALA, WEST -N.H. 31

MD ASLAM & MD ISLAM:
 NORTH -MD SADDAM, SOUTH - JAMILA KHATOON,EAST- NAALA, WEST -N.H. 31

MD SADDAM:
 NORTH -PLOT NO 2226 (PART), SOUTH - MD ASLAM & MD ISLAM,EAST- NAALA, WEST -N.H. 31




22/12/2022
 Notary Public
 Koderma, Jharkha
 Govt. of Jharkhand
 L. No. 1357/2020
 Exp. 01/01/2025
 Hanu Kr. Saha
 2.12.2022
 21.12.2022

SIGNATURE
MD KALIM <i>[Signature]</i>
MD ISRAIL <i>[Signature]</i>
JAMILA KHATOON <i>[Signature]</i>
MD ASLAM <i>[Signature]</i>
MD ISLAM <i>[Signature]</i>
MD SADDAM / ALAMGIR <i>[Signature]</i>

Advoca
 Court
 Koderma

3845

3258



Government of Jharkhand

Receipt of Online Payment of Stamp Duty

NON JUDICIAL

Receipt Number : 6700b171c5018acee100

Receipt Date : 26-Jul-2022 05:39:48 pm

Receipt Amount : 88000/-

Amount In Words : Eighty Eight Thousands Rupees Only

Token Number : 20220000043189

Office Name : SRO - Koderma

Document Type : Sale Deed

Payee Name : Md Kalim (Vendee)

GRN Number : 2212374290



Sale 2200.000/ Areeq For Office Use :- 7.50 Rs at 0.66 Rupees Rs Telauja

भारतीय स्टाम्प अधिनियम 1899 की अनुसूची
1 या 1 के अर्थात् अर्थात्
स्टाम्प-सहित (या स्टाम्प शुल्क को
विमुख या स्टाम्प शुल्क सहित) नहीं।
ता

निबंधन पदाधिकारी

27.7.2022 27.7.22

Farland

24 66000 -

Belax 3.00

Office 1.00

66004.00

Stamp
88000/

इस रसीद का उपयोग केवल एक ही दस्तावेज पर मुद्रांक शुल्क का भुगतान के प्रमाण हेतु ही किया जा सकता है। पुनः प्रिन्ट कर अथवा फोटो कॉपी आदि द्वारा इसी रसीद का दुसरे दस्तावेज पर मुद्रांक शुल्क का भुगतान के प्रमाण हेतु उपयोग भारतीय मुद्रांक अधिनियम, 1899 की धारा 62 अन्तर्गत दण्डनीय अपराध है।

26.7.22
27.7.22

इमाना वासुब
किर 20 मरहम वलुफोन

263560 x 752000

1976.700
150000
50000
21.76.700

27.7.2022

खुदी निं आलमगीर अंसारी को मे मुन
इवातुन वाठ काठ बिनीद कुमार ताईद
मो मेरे सामने आप बनाया ।

उत्पुन मरहम कोडरमा के पत्रांक 3040
2855 और 2620, दिनांक 29-09-11, 30-09-11
गैर मरहम मुनि यूसी में खाता सं 0
पान: कोडरमा जिल्लाधिकार

2855, 2540, 2852, 2854, 585, 2855
4-12-11-11-11 और 2-5-12 से प्राप्त
अथवा कोडरमा
जाता मरहम वलुफोन में अंकित नहीं है।

लेख्यकारी (बिक्रेता) :- (1) अब्दुल जलील (2) मो0 हलीम (3) आलमगीर अंसारी पेशरान (वल्द) नबी मियां मरहुम (4) मेमुन खातुन जौजे बद्री आलम मरहुम श्रेणी पिछड़ा वर्ग जो सी0एन0टी0 एकट से बाहर हैं, पेशा गृहस्थी, राष्ट्रीयता - भारतीय, निवास स्थान साकिन झुमरी तिलैया, वार्ड नं0 06, असनाबाद मस्जिद के पास, पोस्ट झुमरी तिलैया, थाना तिलैया, जिला रजिस्ट्री वो जिला कोडरमा।

1. का आधार नं0 XXXX XXXX 1371 पैन नं0 BONPJ6262D
2. का आधार नं0 XXXX XXXX 7567 पैन नं0 AWHPH5013R
3. का आधार नं0 XXXX XXXX 6123 पैन नं0 CQQPA2408E
4. का आधार नं0 XXXX XXXX 2830 पैन नं0 KPBPk0625F

लेख्यधारी (क्रेता) :- (1) जमीला खातुन जौजे अब्दुल जलील कायम (2) मो0 कलीम वल्द मो0 हलीम कायम (3) मो0 इसराइल वल्द मो0 हलीम कायम (4) मो0 सददाम वल्द मो0 आलमगीर कायम (5) मो0 इस्लाम वल्द बद्री आलम मरहुम (6) मो0 असलम वल्द बद्री आलम मरहुम श्रेणी पिछड़ा वर्ग जो सी0एन0टी0 एकट से बाहर हैं, पेशा गृहस्थी, राष्ट्रीयता - भारतीय, निवास स्थान साकिन झुमरी तिलैया, वार्ड नं0 06, असनाबाद मस्जिद के पास, पोस्ट झुमरी तिलैया, थाना तिलैया, जिला रजिस्ट्री वो जिला कोडरमा।



① दिवस 21/11/2022
② श्री इमाम - 2021/11/2022

Md. Muzam Shahzad
S/o Md. Salim Ansan
At. Darnab ad, PO - Kanna
Ps. Nelaig, Madhama

-: 2 :-

1. का आधार नं० XXXX XXXX 9310 पै नं० GLJPK2430Q
2. का आधार नं० XXXX XXXX 9552 पै नं० LXAPK9545C
3. का आधार नं० XXXX XXXX 6585 पै नं० AEDPI8034H
4. का आधार नं० XXXX XXXX 2512 पै नं० MCTPS0064F
5. का आधार नं० XXXX XXXX 5886 पै नं० AHNPI5423M
6. का आधार नं० XXXX XXXX 3639 पै नं० CBOPA0886K

लेख्यप्रकार :- विक्रय पत्र केवाला बैयला कलामी।

मूल्य :- मोवलग 22,00,000 /- बाईस लाख रुपया।

सलाना माल :- मोवलग 0.66 रुपया सलाना अलावे शेष।

भूस्वामी :- झारखण्ड सरकार अंचल कोडरमा अन्दर नगर पर्षद झुमरी तिलैया वार्ड नं० 07, तौजी नं० 28 अठाईस।

सम्पति :- मवाजी रकवा 7.50 सात दशमलव पाँच शून्य डीसमील जमीन परती मुख्य मार्ग पर स्थित आवासीय हकियत रैयती कायमी वो खरीदगी वो 'दखली' वाके मौजा असना, थाना तिलैया थाना नं० 245, वार्ड नं० 7, अंदर खाता नं० 23 तेईस प्रगना गुमो सब रजिस्ट्री वो जिला रजिस्ट्री वो जिला कोडरमा।

यह कि खाता नं० 23 प्लॉट नं० 2226 रकवा 05 पांच डीसमील जमीन की प्राप्ति लेख्यकारी नं० (1) (2) एवं (3) के माता मसोमात खेदनी एवं (4) के सास मसोमात खेदनी के नाम से हासिल वजरीये रजिस्ट्री केवाला के द्वारा खरीदगी नवीस्ते लुकमान साकिन मौजा असना निबंधन कार्यालय हजारीबाग से हासिल है। जिसका बिक्रय पत्र दस्तावेज संख्या 2792 ब तारीख 14.06.1944 ई० है। जिसका बुक नं० 01 भोलूम 22 पेज नं० 511 से 520 तक तथा दस्तावेज की तैयारी तिथि 26.06.1944 ई० है। जो निबंधन कार्यालय हजारीबाग से निबंधित है।

तथा खाता नं० 23 प्लॉट नं० 2226 रकवा 06 छः डीसमील जमीन की प्राप्ति लेख्यकारी नं० (1) (2) एवं (3) के माता मसोमात खेदनी एवं (4) के सास मसोमात खेदनी के नाम से हासिल वजरीये खुशकीनामा केवाला के द्वारा नवीस्ते बन्धु मियां साकिन मौजा असना से हासिल है।

खरीदगी तारीख से मसोमात खेदनी अपने जीवनकाल तक दखलकार होकर वो रहकर चली आई।

बाद मरने लेख्यकारी नं० (1) (2) एवं (3) के माता वो पिता एवं (4) के सास-ससुर वो पति के लेख्यकारीगण अपना-अपना हक हिस्सा की जमीन पर शांति पूर्वक दखलकार होकर वो रहकर चले आ रहे हैं।

श्री कि आलमगीर बेगमारी के सेमुन
शवागुन पाठ पाठ खिनोद कुमार ताईद मोठ
मेरे खामने धाप बनाई।
21/11/2022

श्री महेन्द्र प्रसाद शर्मा
पिता- अखिल प्रसाद
माता- अमलाबाई शर्मा-कम
शान- विवेका, मियां-मोसिम
21/11/2022
9-4-22

यह कि रजिस्टर II क्षतिग्रस्त हो जाने के कारण न्यायलय अंचल अधिकारी कोडरमा में विविध वाद संख्या 10/2018-2019 ई0 के आदेश के आलोक में जमाबंदी कायम किया गया है।

जिसका कि वर्तमान में अंचल कार्यालय कोडरमा के रजिस्टर II के पेज नं0 72 भोलूम 06 में लेख्यकारी नं0 (1) (2) एवं (3) के माता एवं (4) के सास मसोमात खेदनी के नाम से जमाबंदी दर्ज है। जिसका एक ऑनलाईन मालगुजारी रसीद संख्या 0892170356 दिनांक 20.03.2022 ई0 है।

सो मन लेख्यकारीगण कायम काबिज दखलकार होकर वो रहकर अपना-अपना हक हिस्सा की जमीन आज तारीख में लेख्यधारी नं0 (1) जमीला खातुन के साथ 1.875 एक दशमलव आठ सात पांच डी0 जमीन एवं लेख्यधारी नं0 (2) मो0 कलीम के साथ रकवा 0.937 शून्य दशमलव नौ तीन सात डी0 जमीन एवं लेख्यधारी नं0 (3) मो0 इसराइल के साथ रकवा 0.938 शून्य दशमलव नौ तीन आठ डी0 जमीन एवं लेख्यधारी नं0 (4) मो0 सददाम के साथ रकवा 1.875 एक दशमलव आठ सात पांच डी0 जमीन एवं लेख्यधारी नं0 (5) मो0 इस्लाम के साथ रकवा 0.938 शून्य दशमलव नौ तीन आठ डी0 जमीन एवं लेख्यधारी नं0 (6) मो0 असलम के साथ रकवा 0.937 शून्य दशमलव नौ तीन सात डी0 जमीन इस प्रकार कुल मिलाकर लेख्यकारीगण कुल रकवा 7.50 सात दशमलव पांच शून्य डी0 जमीन लेख्यधारीगण के साथ बिक्री करते हैं। बिक्री भूमि को नक्शा में लाल रंग से दर्शाया गया है नक्शा केवाला के साथ संलग्न है। बिक्री भूमि गैर मजरूआ नहीं है।

जमीन का विवरण

मौजा-असना, थाना-तिलैया, थाना नं0-245, वार्ड नं0 07, अंचल वो जिला कोडरमा। हो0 नं0 0070001200000M0 है।

1. अंदर खाता नं0 23 तेईस। जमाबंदी खाता नं0 23/3 तेईस बटा तीन प्लॉट नं0 2226 बाईस सौ छब्बीस हासिल रकवा 11 ग्यारह डीसमील के मधे बिक्री रकवा 7.50 सात दशमलव पाँच शून्य डीसमील जमीन।

जिसका हाल चौहदी इस प्रकार है : - उत्तर- प्लॉट नं0 2226 का पार्ट., दक्षिण- गुलाम मियां वगैरह, पूरब- नाला, पश्चिम- एन0एच0 33 वाके है।

जमा खाता 1 जमा प्लॉट 1 जमा रकवा 7.50 सात दशमलव पाँच शून्य डीसमील जमीन वाके है, जमीन का कीमत 20,00,000/- रूपया। चाहरदिवारी का कीमत 1,50,000/- रूपया।

कुओं का कीमत 50,000/- रूपया। बिक्री भूमि का समीपवर्ती वार्ड नं0 06 है जिस पर मुद्रांक शूलक एवं निबंधन शूलक लिया गया है।

इसकी बिक्री सातमगीर अरशाही फो से मुन
खानुव वाठ काठ खिनोद कुमार ताईद मो०
के से सामने काप बनाई।



दि 21/11/2022
21/11/2022

245
Plot No. 2226
Is Not Under restricted land List
Sign.

विवरण :- यह कि लेख्यकारीगण अपने उपरोक्त जमीन को बिक्री करना चाहते थे, पता लगने पर लेख्यधारीगण खरीदने को तैयार हो गये तब चन्द मानिन्द व्यक्तियों के बीच उपरोक्त भूमि का वाजिब मूल्य मोवलग 22,00,000/- बाईस लाख रुपया तय हुआ जो कि लेख्यकारीगण ने लेख्यधारीगण से प्राप्त कर मवाजी रकवा 7.50 सात दशमलव पाँच शून्य डीसमील जमीन चाहरदिवारी वो कुआँ समेत बेचे वो बैयला कलामी किये। वो दखलकार गरदाना वो खाश दखल दे दिये वो हमेशा के लिए सुपुर्द किये।

जिस प्रकार का हक हकूक दावा दखल वो वास्ता सरोकार लेख्यकारीगण मय वारीसान का था या आइन्दा होता सो सभी प्रकार का हक हकूक दावा दखल वास्ता सरोकार लेख्यधारीगण के हवाले किये।

अब चाहिए कि लेख्यधारीगण अपनी खरीदगी जमीन को अंचल कार्यालय में अपने नाम से दाखिल खारिज कराकर साल वो साल मालगुजारी सरकारी रसीद हासिल किया करें।

उपरोक्त खरीदगी सम्पति पर लेख्यधारीगण खाश दखलकार होकर वो रह कर अपने भोग वो तसरुफ में दर लाया करे। चाहे लेख्यधारीगण उपरोक्त सम्पति को रेहन रखे, कम्पाउन्ड, दिलावें, मकान बनावे, कुआँ खुदवावें, बाग बगीचा लगवाएं वैय बिक्री करें।

चाहे जिस सावील से अपना फायदा वो मुनासिब समझे अपने भोग वो तसरुफ में दर लाया करे। इसमे हम लेख्यकारीगण मय वारीसान को किसी प्रकार का उजूर वो ईतराज नहीं है न कभी भविष्य में होगा।

बिक्री की गई संपत्ति सभी तरह के वारदेन से पाक वो साफ है अगर किसी तरह का वारदेन पाया गया तो उसका कुल हारजाना के साथ देनदार हम लेख्यकारीगण मय वारीसान होंगे वो हैं।

बिक्री की गई संपत्ति का कुल किमत तमाम कमाल वसुल पाया। खर मोहरा जिम्मे लेख्यधारीगण के पास कुछ भी बाकी नहीं रहा और न ही कब्ज वसूली रसीद की जरूरत रही।

इसलिए हम लेख्यकारीगण आज तारीख में राजी खुशी वो आनन्द मन से यह बिक्रय पत्र केवाला हाजा लिख दिया ताकि समय पर काम आवे। मुकाम कोडरमा तारीख 2-04.2022 ई0।

यह पत्र आलयमगीर खरीदारी के
समय खरीदने वाले का विमोद कुमार
लालदे मोहरे सामने काप बनाई
21/11/2022





दरिस 21/11/2022
कोडरमा 21/11/2022


वाजे रहे कि दस्तावेज लेख्यकारीगण के बताये अनुसार तैयार किया गया है। जिसे पढ़कर सुना वो समझा दिया वो खुद पढ़कर वो पढ़वाकर वो सुन समझ कर हौश हवास में रहकर वो होकर अपने स्वेच्छा से अपना हस्ताक्षर/छाप बनाए।
लेख्यकारी का छायाचित्र एवं बांये हाथ के अंगुलियों के निशान।



①
विनोद कुमार
21/4/2022



① श्री मिठ बालमगीर भंखारी का सेमुन
स्वतुन वाठ काठ विनोद कुमार थाई
मोठ में खामने छाप बनाया।
21/4/2022



②
मोठ इलाम
21/4/2022



③
श्री मिठ बालमगीर
भंखारी वाठ काठ विनोद
कुमार थाई मोठ में
खामने छाप बनाया।
21/4/2022



① श्री मिठ बालमगीर
भंखारी वाठ काठ विनोद कुमार थाई
मोठ में खामने छाप बनाया।
21/4/2022

4.



सही मिठ मेमुन खालुन वाठ
वाठ विनोद कुमार ताई मों
मों सामने छाप बनाई।
21/1/2022





सही मिठ आलमगीर अंशारी वामेमुन
खालुन वाठ वाठ विनोद कुमार ताई
मों सामने छाप बनाया।
21/1/2022

लेख्यधारी का छायाचित्र एवं बांये हाथ के अंगुलियों के निशान।

1.



सही मिठ अमीला खालुन वाठ वाठ
विनोद कुमार ताई मों सामने
छाप बनाई 21/1/2022



2.



मों कलीम
21/1/2022



① अमीला 21/1/2022
② मों कलीम 21/1/2022

3.



③ Md Iseail
21/4/2022




④ सही सिक डालसगीर भंखारी जो
मेसुम खालुन वाठ काठ थियोद कु
ताई, सोठ मेठ सामेक बाप बा
21/4/2022

4.



④ सदाभ
21/4/2022



① दास एस 21/4/2022
② झाठ-दलामि 21/4/2022

5.



⑤ मोठ ईसलाम
21/4/2022





[Handwritten signature]

21/4/2022




जहाँ कि आलमगीर अख्तियार वॉशिंग्टन वाच क्लब विनोद कुमार तार्द मोर में सामने छाप बनाया 21/4/2022

नोट : हम लेख्यकारीगण अनुसूचित जाति, अनुसूचित जनजाति एवं सी0एन0टी0 एक्ट एवं 51 प्रतिबंधित पिछडी जातियों की सूचि से बाहर है।

प्रारूपकर्ता :- बिनोद कुमार तार्द ला0न0 59/02 कोडरमा कोर्ट। लेख्यकारीगण के कथनानुसार केवाला का प्रारूप तैयार किया जिसपर उभय पक्षों ने अपने अपने फोटो के साथ पाँचो अंगुलियों का निशान मेरे सामने बनाया।

विनोद कुमार
21/4/2022

① विस 145
21/4/2022
② विस 145
21/4/2022



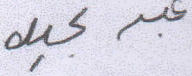
Document Registration Summary 1

Date :-27-Jul-2022

- Government/Market Value: ₹1976700/-
- Transaction Amount: ₹2200000 /-
- Paid Stamp Duty: ₹88000 /-

On Date 27-07-2022 Presented at SRO - Koderma
Signature of Presenter

SRO - Koderma



Receipt : 685874

Receipt Date : 27-07-2022

Presenter Name: -

PR	₹1
SP	₹990
LL	₹3
A1	₹66000
Stamp Duty	₹88000

Total

₹154994

Payment Head	Amount To Be paid	Paid Amount	Balance Amount	Payment Mode	Payer Name	Reference No.	Payment Amount
Stamp Duty	88000	88000	0	GRAS	MdKalim	GRN Number : 2212374290 DEPT Transaction Id : 6700b171c5018acee100 Transaction Type :	88000
PR	1	1	0	GRAS	MdKalim	GRN Number : 2212380176 DEPT Transaction Id : 40d58147bc01e2f3f8b5 Transaction Type :	1
SP	990	990	0	GRAS	MdKalim	GRN Number : 2212380176 DEPT Transaction Id : 40d58147bc01e2f3f8b5 Transaction Type :	990
A1	66000	66000	0	GRAS	MdKalim	GRN Number : 2212380176 DEPT Transaction Id : 40d58147bc01e2f3f8b5 Transaction Type :	66000
LL	3	3	0	GRAS	MdKalim	GRN Number : 2212380176 DEPT Transaction Id : 40d58147bc01e2f3f8b5 Transaction Type :	3
Sub Total	154994	154994	0				

Article : Sale Deed Number of Pages : 66

Signature of Operator

Signature of Head Clerk

Signature of Registering Officer

27.7.22



OFFICE OF THE SUB REGISTRAR

Office Name :- SRO - Koderma

District Name :- Koderma

State Name :- Jharkhand

Deed Endorsement

Token No :- 20220000043189

Deed Type	Sale Deed
Number of Pages	66
Fee Details	Stamp Duty :- Rs. 88000, PR :- Rs. 1, SP :- Rs. 390, A1 :- Rs. 66000, LL :- Rs. 3,
Property No.	1
Valuation Details	Value :- Rs.1976700/- ,Transaction Amount :- F's.2200000/-
Property Details	District :- Koderma , Tehsil :- Jhumri Telaiya Nagar Parishad , Village Name :- Asna Ward No.- 6 Location :- Main Road, Asna Ward No.- 6 Property Boundaries :- East: Nala, West: N H 33, South: Gulam Miyan Others. North: Plot No 2226 Ka Part Volume Number - 06Page Number - 72Khata Number - 23/3Plot Number - 2226Holding Number - 0070001200000M0Ward Number - 07 Area Of Land :- 7.50 Decimal

Sh./Smt.Abdul Jalil s/o/d/o/w/o Late Nabi Miyan has presented the document for registration in this office today dated :- 27-Jul-2022 Day :- Wednesday Time :- 13:02:35 PM



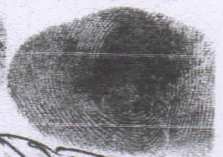


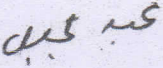





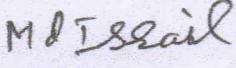


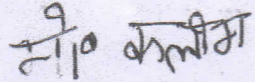









Abdul

Jalil(Individual)



Party Name	Document Type	Document Number
Abdul Jalil	PAN/UID	BONPJ6262D

Sr.NO	Party Name and Address	Is e-KYC Verified?	e-KYC Details	Power Of Attorney	Party Type	Party_Photo	Finger Print	Signature
1	Alamgir Ansari Address1 - At- Jhumri Telaiya Ward No 06 Asnabad Masjid Ke Pas, Ps- Telaiya, Koderma, Address2 - ... Jharkhand PAN No.: CQQPA2408E,Permission Case No.-	Yes	Alamgir Ansari Address:- 4, NEAR MASJID, ASANABAD, PS- JHUMRI TELAIYA, JHUMRI TELAIYA, Kodarma, 825409, Jharkhand, India		SELLER Age:68			
2	Md Halim Address1 - At- Jhumri Telaiya Ward No 06 Asnabad Masjid Ke Pas, Ps- Telaiya, Koderma, Address2 - ... Jharkhand PAN No.: AWHPH5013R,Permission Case No.-	Yes	Md Halim Address:- HOUSE NO - 03, , ASNABAD, PS - JHUMARI TILAIYA, JHUMRI TELAIYA, Kodarma, 825409, Jharkhand, India		SELLER Age:71			

NO	Party Name and Address	Is e-KYC Verified?	e-KYC Details	Power Of Attorney	Party Type	Party_Photo	Finger Print	Signature
3	Memun Khatun Address1 - At- Jhumri Telaiya Ward No 06 Asnabad Masjid Ke Pas, Ps- Telaiya, Koderma, Address2 - ... Jharkhand PAN No.: KPBP0625F,Permission Case No.-	Yes	Memun Khatun Address:- 65, NEAR MASJID, ASNABAD, PS - JHUMRI TELAIYA, Jhumri telaiya, , Kodarma, 825409, , Jharkhand, India		SELLER Age:70			 ममून खतून
4	Abdul Jalil Address1 - At- Jhumri Telaiya Ward No 06 Asnabad Masjid Ke Pas, Ps- Telaiya, Koderma, Address2 - ... Jharkhand PAN No.: BONPJ6262D,Permission Case No.-	Yes	Abdul Jalil Address:- 215, NEAR JAMA MSJID, ASNABAD, PS- JHUMRI TELIYA, JHUMRI TILAIYA, , Kodarma, 825409, , Jharkhand, India		SELLER Age:91			
5	Jamila Khatun Address1 - At- Jhumri Telaiya Ward No 06 Asnabad Masjid Ke Pas, Ps- Telaiya, Koderma, Address2 - ... Jharkhand PAN No.: GLJPK2430Q,Permission Case No.-	Yes	Jamila Khatun Address:- 215, NEAR MASJID, ASANABAD, PS- JHUMRI TILAIYA, JHUMRI TILAIYA, Kodarma, 825409, , Jharkhand, India		PURCHASER Age:87			 जि. जमीला खतून
6	Md Israil Address1 - At- Jhumri Telaiya Ward No 06 Asnabad Masjid Ke Pas, Ps- Telaiya, Koderma, Address2 - ... Jharkhand PAN No.: AEDPI8034H,Permission Case No.-	Yes	Md.Israil Address:- 279, near urdu school, urdu school gali, asnabad, post- karma, thana- telaiya, Jhumri Telaiya, , Koderma, 825409, , Jharkhand, India		PURCHASER Age:31			 Md Israil
7	Md Kalim Address1 - At- Jhumri Telaiya Ward No 06 Asnabad Masjid Ke Pas, Ps- Telaiya, Koderma, Address2 - ... Jharkhand PAN No.: LXAPK9545C,Permission Case No.-	Yes	Md Kalim Address:- 03, NEAR MASJID, ASNABAD, PS- JHUMRI TELAIYA, JHUMARI TELAIYA, Kodarma, 825409, Jharkhand, India		PURCHASER Age:52			 मी कलीम
8	Md Aslam Address1 - At- Jhumri Telaiya Ward No 06 Asnabad Masjid Ke Pas, Ps- Telaiya, Koderma, Address2 - ... Jharkhand PAN No.: CBOPA0886K,Permission Case No.-	Yes	Md Aslam Address:- , , ASANABAD, PS- JHUMARI TILAIYA, JHUMERI TILAIYA, Kodarma, 825409, Jharkhand, India		PURCHASER Age:50			

NO	Party Name and Address	Is e-KYC Verified?	e-KYC Details	Power Of Attorney	Party Type	Party_Photo	Finger Print	Signature
9	Md Islam Address1 - At- Jhumri Telaiya Ward No 06 Asnabad Masjid Ke Pas, Ps- Telaiya, Koderma, Address2 - , , , Jharkhand PAN No.: AHNPI5423M, Permission Case No.-	Yes	Md Islam Address:- 65, , ASNABAD, , JHUMERI TELAIYA, , Kodarma, 825409, , Jharkhand, India		PURCHASER Age:37			मौं इ इलाम
10	Md Saddam Address1 - At- Jhumri Telaiya Ward No 06 Asnabad Masjid Ke Pas, Ps- Telaiya, Koderma, Address2 - , , , Jharkhand PAN No.: MCTPS0064F, Permission Case No.-	Yes	Md. Saddam Address:- 02, ranchi patna road, ward no 17, asnabad post karma thana telaiya, Jhumri Telaiya, , Koderma, 825409, , Jharkhand, India		PURCHASER Age:26			सद्दाम

Identification:


Sr.NO	Party Name and Address	Photo	FingerPrint	Signature
1	Md Mahfuj Ansari S/o-D/o Abdul Jalil Address1 - At- Jhumri Telaiya Ward No 06 Asnabad Masjid Ke Pas, Ps- Telaiya, Koderma, Address2 - , , , Jharkhand PAN No.:			

मौं महफुज अंसारी

Witness:
I/We individually/Collectively recognize the Seller(S) and Buyer(s)

Sr.NO	Party Name and Address	Photo	Thumb	Signature
1	Md Masoom Shahzade Address1 - At- Jhumri Telaiya Ward No 06 Asnabad Masjid Ke Pas, Ps- Telaiya, Koderma, Address2 - , , , Jharkhand			

Signature of Operator



[Signature]
Seal and Signature of Registering Officer
27.7.22

Above signature & thumb Impression are affixed in my presence.

Above mentioned, (Abdul Jalil , Alamgir Ansari , Md Halim , Memun Khatun), has/have admitted the execution before me. He/ She/ They has / have been identified by (Md Mahfuj Ansari) Son/Daughter/Wife of (Abdul Jalil) resident of (At- Jhumri Telaiya Ward No 06 Asnabad Masjid Ke Pas, Ps- Telaiya, Koderma) and by occupation (Advocate).

[Signature]
27.7.22
Signature of Registering Officer

Date:- 27-Jul-2022



[Signature]
27.7.22
Signature of Registering Officer



Pre Registration Docket

Date :- 27-07-2022 09:46 am

Office Name :- SRO - Koderma
Token No:- 20220000043189

Appoinment :- 27-Jul-2022 Time:- 12:35

Article	Sale Deed
Pre Registration Date	22-Jul-2022
No. Of Pages	33
Stamp Duty	88000
Paid Stamp Duty	0
Total Fees	₹ 66,994.

Property Id: **713636**

Valuation No. : 1056132 / 2022	:- 2022-2023	User Id : 129	Date : 27-July-2022 09:09:AM
State : Jharkhand	District : Koderma	Tahsil : Jhumri Telaiya Nagar Parishad	
Land Type : Urban	Corporation : Nagar Parishad	Village/City : Asna Ward No.- 6	
Asna Ward No.- 6 - Main Road			
Volume Number - 06			
Page Number - 72			
Khata Number - 23/3			
Plot Number - 2226			
Holding Number - 0070001200000M0			
Ward Number - 07			

Property Rates

Residential Land (Y)

₹263560/- Decimal

Valuation Rule : Residential Land

Property Details

1	Land area	7.50 Decimal
---	-----------	--------------

Calculation Details

Sr.No.	Description	Calculation	Total
1	Open Land Valuation	1. 7.5 x 263560=1976700	₹19,76,700/-
A	Total		₹19,76,700/-

Note : Final Valuation is Rounded to Next 100/-

Total Valuation (A) ₹19,76,700/-

Total Amount in Words : Nineteen Lakhs Seventy Six Thousands Seven Hundred Rupees Only.

Land measurement, Sub Part and House No.	Property Boundaries East: Nala, West: N H 33, South: Gulam Miyan Others, North: Plot No 2226 Ka Part
Area	Land area : 7.50 Decimal
Other Description of the Property	Pin Code - 825409
Government/Market Value	1976700
Transaction Amount	2200000

SELLER	-Mr. Alamgir Ansari, Address - At- Jhumri Telaiya Ward No 06 Asnabad Masjid Ke Pas, Ps- Telaiya, Koderma- ,Father/Husband Name Late Nabi Miyan , PAN No.- *****408E,Permission Case No.- , Aadhaar No. *****6123
	-Mr. Md Halim, Address - At- Jhumri Telaiya Ward No 06 Asnabad Masjid Ke Pas, Ps- Telaiya, Koderma- ,Father/Husband Name Late Nabi Miyan , PAN No.- *****013R,Permission Case No.- , Aadhaar No. *****7567
	-Mrs. Memun Khatun, Address - At- Jhumri Telaiya Ward No 06 Asnabad Masjid Ke Pas, Ps- Telaiya, Koderma- ,Father/Husband Name Late Badri Alam , PAN No.- *****625F,Permission Case No.- , Aadhaar No. *****2830
	-Mr. Abdul Jalil, Address - At- Jhumri Telaiya Ward No 06 Asnabad Masjid Ke Pas, Ps- Telaiya, Koderma- ,Father/Husband Name Late Nabi Miyan , PAN No.- *****262D,Permission Case No.- , Aadhaar No. *****1371
PURCHASER	-Mrs. Jamila Khatun, Address - At- Jhumri Telaiya Ward No 06 Asnabad Masjid Ke Pas, Ps- Telaiya, Koderma- ,Father/Husband Name Abdul Jalil , PAN No.- *****430Q,Permission Case No.- , Aadhaar No. *****9310
	-Mr. Md Israil, Address - At- Jhumri Telaiya Ward No 06 Asnabad Masjid Ke Pas, Ps- Telaiya, Koderma- ,Father/Husband Name Md Halim , PAN No.- *****034H,Permission Case No.- , Aadhaar No. *****6585
	-Mr. Md Kalim, Address - At- Jhumri Telaiya Ward No 06 Asnabad Masjid Ke Pas, Ps- Telaiya, Koderma- ,Father/Husband Name Md Halim , PAN No.- *****545C,Permission Case No.- , Aadhaar No. *****9552
	-Mr. Md Aslam, Address - At- Jhumri Telaiya Ward No 06 Asnabad Masjid Ke Pas, Ps- Telaiya, Koderma- ,Father/Husband Name Late Badri Alam , PAN No.- *****886K,Permission Case No.- , Aadhaar No. *****3639
	-Mr. Md Islam, Address - At- Jhumri Telaiya Ward No 06 Asnabad Masjid Ke Pas, Ps- Telaiya, Koderma- ,Father/Husband Name Late Badri Alam , PAN No.- *****423M,Permission Case No.- , Aadhaar No. *****5886
	-Mr. Md Saddam, Address - At- Jhumri Telaiya Ward No 06 Asnabad Masjid Ke Pas, Ps- Telaiya, Koderma- ,Father/Husband Name Md Alamgir , PAN No.- *****064F,Permission Case No.- , Aadhaar No. *****2512

Witness Information	Mr. Md Masoom Shahzada , Address - At- Jhumri Telaiya Ward No 06 Asnabad Masjid Ke Pas, Ps- Telaiya, Koderma-, Father/Husband Name-Md Salim Ansari
---------------------	---------------------------------------------------------------------------------------------------------------------------------------------------------------

Identifier Details	Mr. Md Mahfuj Ansari , Address - At- Jhumri Telaiya Ward No 06 Asnabad Masjid Ke Pas, Ps- Telaiya, Koderma-, Father/Husband Name-Abdul Jalil
--------------------	---------------------------------------------------------------------------------------------------------------------------------------------------------

Fee Rule:Sale Deed		
1	Stamp Duty	88,000

1	SP	990
Total		990

Fee Rule:Sale Deed		
1	A1	66,000
2	LL	3
3	PR	1
Total		66,004

All the entries made, have been verified by me and are found same as the entries of the document presented.

Disclaimer : I hereby declare that all the contents of uploaded document and the original document are exactly same, and all the information provided by me are true to itself. The detail of property's holding number has been verified by me at the time of entry through alert generated by the system. I am satisfied with the verification and hence proceeding further for registration after seeing the alert.

विमोद कुमार

Deed Writer / Advocate

Vendee / Claimant

Vendor / Executant

कोरोना को हराना है सफाई को अपनाना है



दो गज की दूरी मास्क है जरूरी



ल.टि.१ (जमील) शवापुर

जस जस

श्री ० इमरत

श्री ० जमील

Md Iseail

सुदाम

श्री ० इब्राहिम

ल.टि.१. झालमगी [अमर]

इ.प.इ

ल.टि.१. शिमुश शवापुर ^{3/3}

PLAN PREPARED FOR REGISTRATION OF LAND

NAME & ADDRESS OF VENDOR : (1) ABDUL JALIL (2) MD HALIM (3) ALAMGIR ANSARI S/O LATE NAVI MIYAN , (4) MEMUN KHATUN W/O LATE BADRI ALAM AT-ASNABAD, WARD NO-06, POST-JHUMRI TELAIYA, P.S.- TELAIYA, DISTT.- KODERMA (JHARKHAND) 825409
AADHAAR NO . - (1) 9866 0012 1371, (2) 5979 6290 7567, (3) 5017 5103 6123, (4) 8751 7850 2630

NAME & ADDRESS OF VENDEE : (1) JAMILA KHATOON W/O ABDUL JALIL (2) MD KALIM S/O MD HALIM (3) MD ISRAIL S/O MD HALIM (4) MD SADDAM S/O ALAMGIR ANSARI (5) MD ASLAM S/O LATE-BADRI ALAM (6) MD ISLAM S/O LATE-BADRI ALAM AT-ASNABAD, WARD NO-06, POST-JHUMRI TELAIYA, P.S.-TELAIYA, DISTT.-KODERMA (JHARKHAND) 825409
AADHAAR NO . - (1) 5729 5116 9310, (2) 4449 9763 5552, (3) 8855 5700 6585, (4) 3875 0184 2512 (5) 8078 8366 3639 (6) 6644 0857 5886

LOCATION OF SOLD LAND : VILL-ASNABAD, WARD-07, MOUZA-ASNA, PARAGANA-GURO, P.S-245, DIST- KODERMA (JHARKHAND) , 825409 UNDER JHUMRI TELAIYA NAGAR PARISHAD.

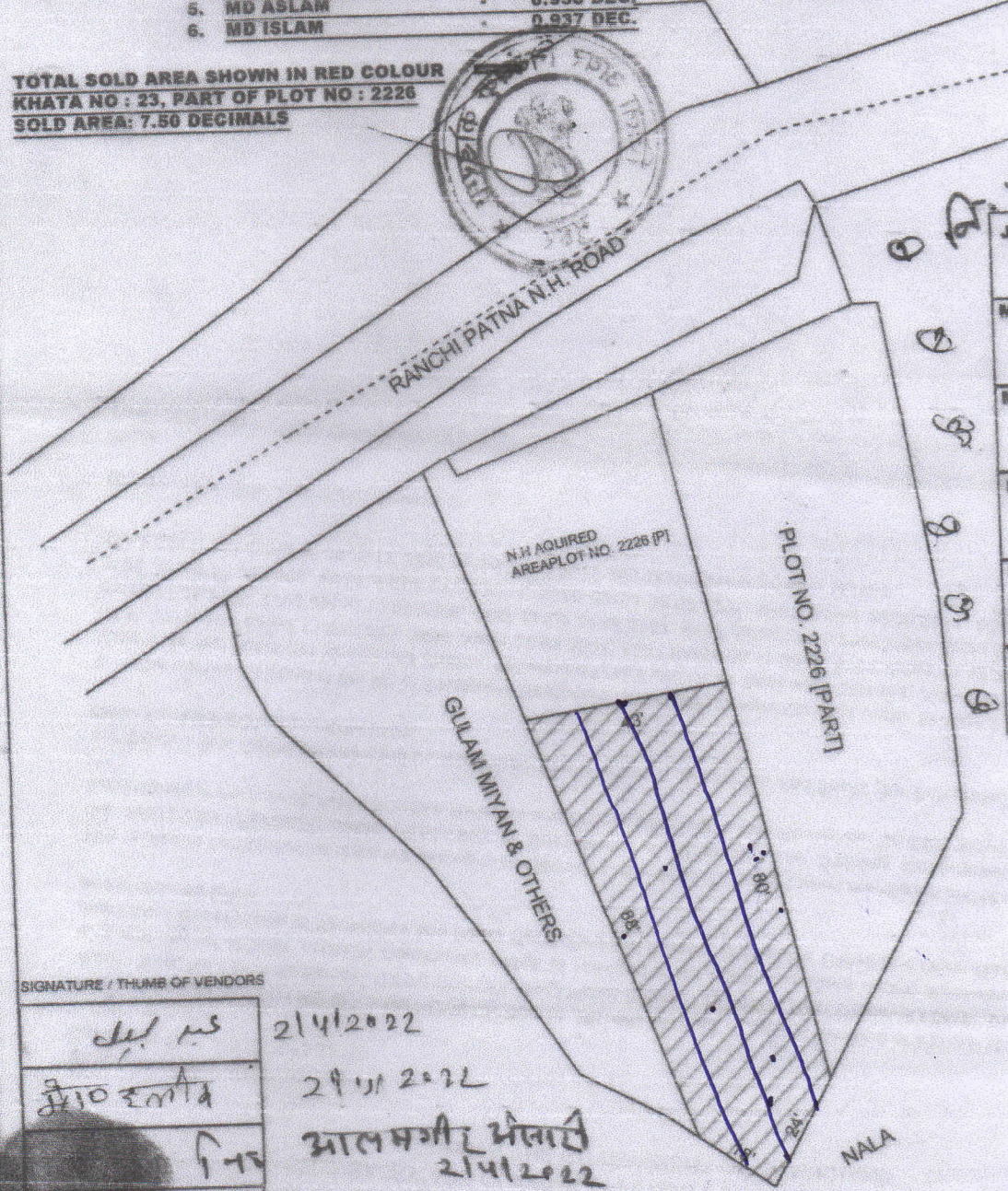
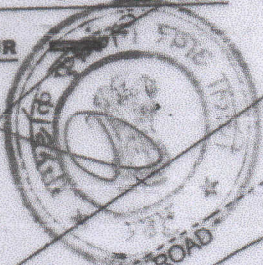
DETAILS OF INDIVIDUAL PURCHASE AREA

1.	JAMILA KHATOON	-	1.875 DEC.
2.	MD KALIM	-	0.937 DEC.
3.	MD ISRAIL	-	0.938 DEC.
4.	MD SADDAM	-	1.875 DEC.
5.	MD ASLAM	-	0.938 DEC.
6.	MD ISLAM	-	0.937 DEC.

LAND BOUNDARY : NORTH-PART OF PLOT NO 2226
 SOUTH- GULAM MIYAN & OTHERS
 EAST - NAALA
 WEST- NH-33

SCALE
 1 INCH = 33 FEET

TOTAL SOLD AREA SHOWN IN RED COLOUR
KHATA NO : 23, PART OF PLOT NO : 2226
SOLD AREA: 7.50 DECIMALS



SIGNATURE OF VENDEES

JAMILA KHATOON	<i>[Signature]</i>	21/4/2022
MD. KALIM	<i>[Signature]</i>	21/4/2022
MD. ISRAIL	<i>[Signature]</i>	21/4/2022
MD. SADDAM	<i>[Signature]</i>	21/4/2022
MD. ASLAM	<i>[Signature]</i>	21/4/2022
MD. ISLAM	<i>[Signature]</i>	21/4/2022

SIGNATURE / THUMB OF VENDORS

<i>[Signature]</i>	21/4/2022
<i>[Signature]</i>	21/4/2022
<i>[Signature]</i>	21/4/2022

DRAWN BY

[Signature]

[Signature]
 21/4/2022