

2640

2565



# Government of Jharkhand

## Receipt of Online Payment of Stamp Duty

NON JUDICIAL

Receipt Number : 8f0c014c382d2ea9bf99

Receipt Date : 26-May-2022 11:13:39 am

Receipt Amount : 19120/-

Amount In Words : Nineteen Thousands One Hundred And Twenty Rupees Only


Token Number : 20220000026191

Office Name : SRO - Koderma

Document Type : Sale Deed

Payee Name : Madhusudan Daruka ( Vendor )

GRN Number : 2211390712



Sale 4782000

For Office Use :-

26.5.22 Mr. Telanga

भारतीय स्टाम्प अधिनियम 1899 की अनुसूची के अन्तर्गत 1 या 1 क. सं. में अर्थात् यथावत् स्टाम्प-सहित (या स्टाम्प शुल्क से विमुख या स्टाम्प शुल्क अपेक्षित नहीं।) ता० निवेदन पदाधिकारी

26.5.22

Fee Paid 19120/-

26.5.22

26.5.22

26.5.22

26.5.22

इस रसीद का उपयोग केवल एक ही दस्तावेज पर मुद्रांक शुल्क का भुगतान के प्रमाण हेतु ही किया जा सकता है। पुनः प्रिन्ट कर अथवा फोटो कॉपी आदि द्वारा इसी रसीद का दूसरे दस्तावेज पर मुद्रांक शुल्क का भुगतान के प्रमाण हेतु उपयोग भारतीय मुद्रांक अधिनियम, 1899 की धारा 62 अन्तर्गत दण्डनीय अपराध है।

Madhusudan Daruka





श्री मधुसुदन दारूका

28.5.22

तिलैया तिलैया  
1760304267

478,943/

26.5.2022



Machhindran Dubey 26/5/22

उपगुरु मन्दीर, कोडरमा के पत्रांक 3040 2853, 2640, 2852, 2854, 685, 2855  
2856, और 2620, दिनांक 29-09-11, 30-09-11 4-12-11, 9-11-11, और 2-5-12 से प्राप्त  
नर मजदूरी भूमि सूची में खाता सं 0  
शांता के अर्जात उल्लिखित  
अंशक प्रस्तुत दस्तावेज में अंकित नहीं है।  
अंशक 1/2/2022

लेख्यकारी:- श्री मधुसुदन दारूका पिता का नाम स्व० केशरमल दारूका, जाति पिछडा श्रेणी, पेशा व्यापार, राष्ट्रीयता भारतीय, निवास स्थान झुमरी तिलैया वार्ड नं० 13, पोस्ट झुमरी तिलैया, थाना तिलैया, सब रजिस्ट्री वो जिला रजिस्ट्री वो जिला कोडरमा ।

आधार नं०- XXXX XXXX 0417 PAN NO.-AACHM4901N

लेख्यधारी:- श्री संतोष साव पिता का नाम श्री रामेश्वर साव, जाति पिछडा श्रेणी, पेशा गृहस्थी, राष्ट्रीयता भारतीय, निवास स्थान तिलैया बस्ती वार्ड नं० 02, पोस्ट झुमरी तिलैया, थाना तिलैया, सब रजिस्ट्री वो जिला रजिस्ट्री वो जिला कोडरमा ।

आधार नं०- XXXX XXXX 9223 PAN NO.-KTQPS9428M

लेख्यप्रकार:- विक्रयपत्र केवाला बैएला कलामी ।

मूल्य:- मोवलग 4,78,000 / चार लाख अठहतर हजार रुपया मात्र ।

मू-स्वामी:- झारखंड सरकार अचल कोडरमा अन्तर नगर पर्वद झुमरी तिलैया वार्ड नं० 02 तौजी नं० 28 ।

मालगुजारी:- मोवलग 03 तीन पैसा माल सलाना अलावे शेष ।

सम्पति:- मवाजी रकवा 2.67 दो दशमल छः सात डीसमील यानी 1165 वर्गफीट जमीन परती हकीयत रैयती कायनी वो खरीदगी, दखली वाके मौजा तिलैया, थाना तिलैया थाना नं०-244, वार्ड नं० 02 प्रगना गुमो के अन्दर खाता नं० 738 सात सौ अड़तीस, सब रजिस्ट्री वो जिला रजिस्ट्री तथा जिला कोडरमा ।

26/5/22  
Rajvir Singh  
40 Arjun Ram  
Addl Barylow, PS Telaiya  
Identified



यह कि उपरोक्त खाते की सम्पति का एक पार्टीशन सूट लेख्यकारी के पिता वो उनके हिस्सेदारों के बीच चला जिसका पार्टीशन सूट वाद संख्या 48/2002 है, जो कि उक्त पार्टीशन सूट से लेख्यकारी के पिता को उक्त खाते की सम्पति पार्टीशन सूट वाद संख्या 48/2002 कोडरमा सब जज के न्यायलय से सुलहनामा डिक्री के द्वारा प्राप्त है।

यह कि डिक्री प्राप्त होने के बाद लेख्यकारी उक्त सम्पति का अंचल रसीद अपने नाम से प्राप्त करते चले आ रहे है। जो अंचल रजिस्ट्रर II के पेज नं0 31/34 में जमाबंदी दर्ज है, जिसका एक सरकारी अंचल रसीद संख्या 0472920345 हैं, जो सन् 2019-2020 ई0 तक रसीद निर्गत है।

यह कि लेख्यकारी श्री मधूसूदन दारूका वो प्रेम सुदन दारूका वो नवल किशोर दारूका के बीच पारिवारिक बंटवारा दिनांक 20.08.2006 ई0 को हो गया वो उक्त बंटवारा में उक्त वर्णित सम्पति लेख्यकारी श्री मधूसूदन दारूका वो श्री नवल किशोर दारूका को हिस्से में प्राप्त हुआ जिसपर लेख्यकारी शांतिपूर्वक कायम काबिज दावा दखलकार हुए वो श्री मधूसूदन दारूका ने अपने भाई श्री नवल किशोर दारूका से उक्त सम्पति का आपसी घरैलू बटवारा कर लिये वो बटवारा में उक्त सम्पति लेख्यकारी को हिस्से में मिला जिसपर लेख्यकारी शांतिपूर्वक कायम काबिज दावा दखलकार हुए वो अभी भी है।

जो लेख्यकारी आज तारीख में अपने हक हिस्से की सम्पति साथ लेख्यधारी के नेक नियत से बिक्री करते है वो लेख्यधारी को उक्त सम्पति पर दखलकार घोषित करते है। सब रजिस्ट्री वो जिला रजिस्ट्री वो जिला कोडरमा। हसब प्लॉट रकवा चौहदी जैल है।

#### बिक्रय सम्पति का विवरण

मौजा तिलैया, थाना नं0 244, थाना तिलैया, वार्ड नं0 02, प्रगना गुमो अन्दर नगर पर्षद झुमरी तिलैया जिला कोडरमा।

खाता नं0-738 सात सौ अड़तीस।होलिडिंग नं0- 0020000508000M0  
प्लॉट नं0- 3215 तीन हजार दो सौ पन्द्रह कुल हासिल रकवा के मधे बिक्री रकवा 2.67 दो दशमल छः सात डीसमील यानी 1165 वर्गफीट जमीन परती।

जिसका वर्तमान चौहद्दी:-

उत्तर - श्रीमती खुशबू कुमारी।

दक्षिण- नीज लेख्यकारी।

पूरब- प्लॉट नं0 3213 ।

पश्चिम- 16' फीट चौड़ा कच्चा रास्ता वाके हैं।

जमा खाता 01 एक, जमा प्लॉट 01 एक, जमा बिक्री रकवा 2.67 दो दशमल छः सात डीसमील यानी 1165 वर्गफीट जमीन।

Machhary Anshu Bhatia.  
26/5/22

खाता नं0-738 सात सौ अड़तीस।होलिडिंग नं0- 0020000508000M0  
प्लॉट नं0- 3215 तीन हजार दो सौ पन्द्रह कुल हासिल रकवा के मधे बिक्री रकवा 2.67 दो दशमल छः सात डीसमील यानी 1165 वर्गफीट जमीन परती।  
जिसका वर्तमान चौहद्दी:-  
उत्तर - श्रीमती खुशबू कुमारी।  
दक्षिण- नीज लेख्यकारी।  
पूरब- प्लॉट नं0 3213 ।  
पश्चिम- 16' फीट चौड़ा कच्चा रास्ता वाके हैं।



बिक्रय सम्पति गैरमजरूआ नहीं है।

बिक्रय सम्पति का नक्शा दस्तावेज के साथ संलग्न है जिसमें बिक्रय सम्पति को लाल रंग से दर्शाया गया है।

बिक्रय सम्पति आवासीय सम्पति है जो अन्य मार्ग में स्थित है।  
विवरण:- यह कि लेख्यकारी अपनी उक्त वर्णित सम्पति को बिक्री करना चाहते हैं, जो पता लगने पर लेख्यधारी उक्त वर्णित सम्पति को खरीदने के लिए तैयार हो गये तब चन्द मानिन्द व्यक्तियों के बीच उक्त सम्पति का मूल्य मोवलग 4,78,000/ रूपया में तय हुआ जो कि उक्त तय मूल्य दोनों पक्षों को मान्य है।

यह कि लेख्यधारी कुल तय मूल्य मोवलग 4,78,000/ रूपया में से मोवलग 1,00,000/ रूपया बैंक ऑफ बडौदा शाखा कोडरमा के चेक संख्या 000002 के माध्यम से श्री नवल किशोर दारूका को भुगतान किये वो मोवलग 3,78,000/ रूपया बैंक ऑफ बडौदा शाखा कोडरमा के चेक संख्या 000006 के माध्यम से श्री नवल किशोर दारूका को भुगतान किये।

जो कुल रूपया चेक के माध्यम से भुगतान पाकर लेख्यकारी आज तारीख में लेख्यधारी के साथ मवाजी रकवा 2.67 दो दशमल छः सात डीसमील यानी 1165 वर्गफीट जमीन बेचा वो उक्त सम्पति पर लेख्यधारी को खास दखल दे दिये वो हमेशा के लिए सुपूर्द किये।

यह कि लेख्यकारी श्री नवल किशोर दारूका एवं श्री मधूसुदन दारूका के बीच उक्त सम्पति से संबंधित मौखिक बटवारा हो गया है जिसमें उक्त सम्पति बटवारा में श्री नवल किशोर दारूका (PAN NO.-AABHN4906P) को हिस्से में मिला, इस बाबत उक्त जमीन बिक्री करने से जो भी रकम लेख्यधारी से प्राप्त हुआ है उसका भुगतान सिर्फ नवल किशोर दारूका ही प्राप्त कर रहे हैं।

जिस प्रकार का हक हकूक दावा दखल वास्ता सरोकार लेख्यकारी मय वारीसान का था या आइन्दे होता सो सभी प्रकार का हक हकूक दावा दखल वास्ता सरोकार लेख्यधारी मय वारीसान को किये, आज तारीख से उपरोक्त खरीदगी सम्पति पर लेख्यधारी खास दखलकार होकर वो रहकर अपने सुविधानुसार उसका उपयोग किया करें।

यह कि लेख्यधारी अपने खरीदगी सम्पति को रेहन रखें, कम्पाउण्ड दिलावे, मकान बनावें, कुआँ खुदवायें, बाग बागीचा लगावें, खुद उपयोग करे या बैय बिक्री करे, चाहे जिस तरह से अपना फायदा वो मुनासिब समझे अपने उपयोग में लाया करें, इसमें हम लेख्यकारी को किसी प्रकार का एतराज नहीं करेगे न भविष्य में कभी होगा।

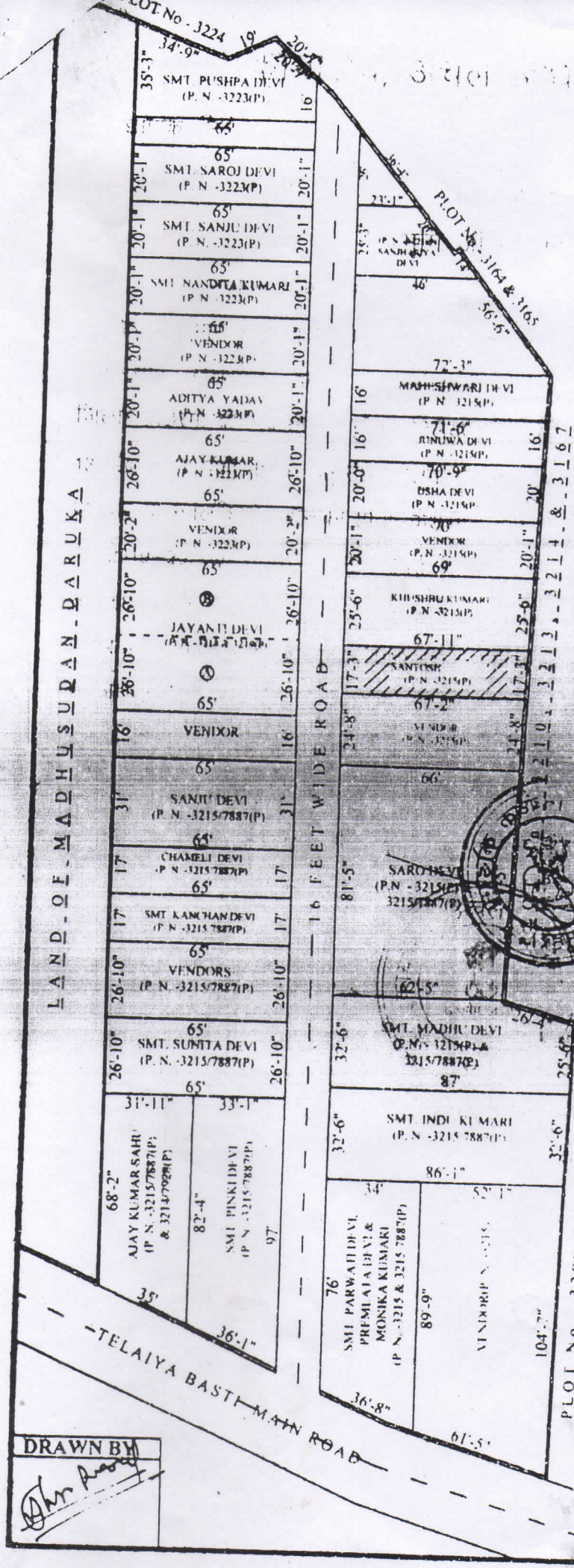
Machhansingh Bhatia  
26/5/22







LAND OF MADHUSUDAN DARUKA




**NAME & ADDRESS OF VENDOR:-**  
 SRI MADHUSUDAN DARUKA  
 S/O. LADY NESHARMU, DARUKA  
 AT - JHUMRI TELAIYA, WARD No -13,  
 P. O. - JHUMRI TELAIYA, P. S. - TELAIYA,  
 DISTRICT - KODERMA, JHARKHAND

**NAME & ADDRESS OF VENDEE:-**  
 SRI SANTOSH SAW  
 S/O - SRI RAMESHWAR SAW  
 AT - TELAIYA BASTI, WARD No-02,  
 P. O. - JHUMRI TELAIYA, P. S. - TELAIYA,  
 DISTRICT - KODERMA, JHARKHAND

**DETAILS OF THE SOLD LAND:-**  
 IN VILLAGE - TELAIYA, THANA No - 244,  
 P. S. - TELAIYA, WARD No - 02,  
 UNDER JHUMRI TELAIYA NAGAR  
 PARSHAD, PARGANA - GUMO,  
 DISTRICT - KODERMA, JHARKHAND  
 SCALE - 1 INCH = 50 FEET  
 KHATA No - 738 PLOT No - 3215  
 SOLD AREA - 1165 SQFT. = 2.67 DECIMALS  
 SHOWN IN RED COLOUR.  
**BOUNDARY OF THE SOLD LAND :-**  
 NORTH - LAND OF SMT KIHUSHBU KUMARI  
 SOUTH - LAND OF VENDOR  
 EAST - PLOT No-3213  
 WEST - 16 FEET WIDE ROAD



अवल अधिकार  
 कोष



DRAWN BY  
*[Signature]*

**SIGN. OF VENDORS**  
*Mark by Santosh Saw*  
 26/10/22



# कार्यालय, अंचल अधिकारी, कोडरमा

ज्ञापांक 32/

दिनांक 04/03/2020

## भूमि जाँच प्रमाण पत्र

संबंधित हल्का राजस्व उप निरीक्षक श्री अनमोल दिपक कुजूर / प्रभारी अंचल निरीक्षक श्री धीरेन्द्र कुमार के जाँच प्रतिवेदन के अनुसार आवेदक / आवेदिका श्री / श्रीमती मधुसूदन दारुका, पिता-स्व0 केशरमल दारुका, ग्राम-झुमरी तिलैया, पोस्ट-झुमरी तिलैया, खाना-तिलैया, जिला-कोडरमा के निवासी हैं। मौजा-तिलैया, थाना सं0-244, खाता सं0-476 वगैरह, रकवा-525.13 डी0 भूमि पंजी-11 के अनुसार भोलूम सं0-34 पृष्ठ सं0-31 पर मधुसूदन दारुका, प्रेमसुदन दारुका वो नवलकिशोर दारुका पिता-केशरमल दारुका के नाम से जमाबंदी दर्ज है। लगान रसीद वर्ष 2019-20 तक निर्गत है। भूमि रैयती खाते की है। प्राधिकार कालेम में दाखिल-खारिज वाद सं0-58/2005-06 दर्ज है। ऑनलाईन पंजी-11 के भोलूम सं0-34 पृष्ठ सं0-31 पर अंचल अधिकारी कोडरमा के विविध वाद सं0-06/2019-20 में पारित आदेश के आलोक में खाता, फ्लॉट एवं रकवा को अद्यतन किया गया है। उक्त संदर्भ में आवेदक द्वारा शपथ पत्र सं0 05 दिनांक 25.02.2020 की मूल प्रति उपलब्ध कराई गई है।

अंचल प्रतिवेदन स्वागित्व के लिए वैधिक प्रतिवेदन शाबित नहीं होता है। इसका उद्देश्य केवल आवेदक द्वारा धारित भूमि का योगफल ज्ञात करना है।



*[Handwritten Signature]*  
अंचल अधिकारी  
कोडरमा

*[Handwritten Signature]*  
Madhusudan Dabru





# Document Registration Summary 1

Date :-26-May-2022

- Government/Market Value: ₹477000/-
- Transaction Amount: ₹478000 /-
- Paid Stamp Duty: ₹19120 /-

Receipt : 653677

Receipt Date : 26-05-2022

Presenter Name: -

On Date 26-05-2022 Presented at SRO - Koderma

Signature of Presenter

*Madhusudan Daruka*

SRO - Koderma

PR

₹1

SP

₹540

LL

₹3

A1

₹14340

Stamp Duty

₹19120

Total

₹34004

Payment Head	Amount To Be paid	Paid Amount	Balance Amount	Payment Mode	Payer Name	Reference No.	Payment Amount
Stamp Duty	19120	19120	0	GRAS	Madhusudan Daruka	GRN Number : 2211390712 DEPT Transaction Id : 8f0c014c382d2ea9bf99 Transaction Type :	19120
PR	1	1	0	GRAS	SantoshSaw	GRN Number : 2211397044 DEPT Transaction Id : b9b9558205c2d32764aa Transaction Type :	1
SP	540	540	0	GRAS	SantoshSaw	GRN Number : 2211397044 DEPT Transaction Id : b9b9558205c2d32764aa Transaction Type :	540
A1	14340	14340	0	GRAS	SantoshSaw	GRN Number : 2211397044 DEPT Transaction Id : b9b9558205c2d32764aa Transaction Type :	14004
				GRAS	SantoshSaw	GRN Number : 2211401522 DEPT Transaction Id : 3b6b0b10a5218e198e82 Transaction Type :	336
LL	3	3	0	GRAS	SantoshSaw	GRN Number : 2211401522 DEPT Transaction Id : 3b6b0b10a5218e198e82 Transaction Type :	3
Sub Total	34004	34004	0				

Article : Sale Deed Number of Pages : 36

*[Signature]*  
Signature of Operator

*[Signature]*  
Signature of Head Clerk

*[Signature]*  
Signature of Registering Officer

[https://hamibandhan.gov.in/registration/document\\_final](https://hamibandhan.gov.in/registration/document_final)





OFFICE OF THE SUB REGISTRAR

Office Name :- SRO - Koderma  
 District Name :- Koderma  
 State Name :- Jharkhand

Deed Endorsement

Token No :- 2022000026191

Deed Type	Sale Deed
Number of Pages	36
Fee Details	Stamp Duty :- Rs. 19120, PR :- Rs. 1, SP :- Rs. 540, A1 :- Rs. 14340, LL :- Rs. 3,
Property No.	1
Valuation Details	Value :- Rs.476942/- ,Transaction Amount :- Rs.478000/-
Property Details	District :- Koderma , Tehsil :- Jhumri Telaiya Nagar Parishad , Village Name :- Telaiya Ward No.- 2 Location :- Other Road, Telaiya Ward No.- 2 Property Boundaries :- East: Plot No. 3213, West: 16 Feet Wide Kachcha Road, South: LAND OF VENDOR, North: Khushboo Kumari Volume Number - 34Page Number - 31Holding Number - 0020000508000M0Khata Number - 738Plot Number - 3215 Area Of Land :- 2.67 Decimal

Sh./Smt.Madhusudan Daruka s/o/d/o/w/o Late Kesharmal Daruka has presented the document for registration in this office today dated :- 26-May-2022 Day :- Thursday Time :- 17:59:20 PM



Madhusudan

Daruka (individual)

Party Name	Document Type	Document Number
Madhusudan Daruka	PAN/UID	AACHM4901N

Sr.NO	Party Name and Address	Is e-KYC Verified?	e-KYC Details	Power Of Attorney	Party Type	Party_Photo	Finger Print	Signature
1	Madhusudan Daruka Address1 - Jhumri Telaiya, Ward No. 13, Ps.- Telaiya, Koderma, Address2 - ... Jharkhand PAN No.: AACHM4901N, Permission Case No.-	Yes	Madhusudan Daruka Address:- ... Telaiya, Jhumri Telaiya, Koderma, 825409, Jharkhand, India		SELLER Age:78			
2	Santosh Saw Address1 - Telaiya Basti, Ward No. 02, Ps.- Telaiya, Koderma, Address2 - ... Jharkhand PAN No.: , Permission Case No.-	Yes	Santosh Saw Address:- 115, . TILAIYA BASTI, PS- JHUMRI TILAIYA, JHUMRI TILAIYA, . Kodarma, 825409, . Jharkhand, India		PURCHASER Age:37			

Identification:

Sr.NO	Party Name and Address	Photo	FingerPrint	Signature
-------	------------------------	-------	-------------	-----------

8  
15  
5  
10  
15



NO  
1

Party Name and Address

Rajveer Singh  
S/o-D/o Arjun Ram  
Address1 - Addi Banglow Road, Ward No. 14, Jhumri Telaiya, Koderma, Address2 -  
... Jharkhand  
PAN No.:

Photo



FingerPrint



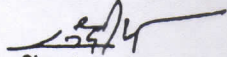
Signature

Rajveer Singh

Witness:

I/We individually/Collectively recognize the Seller(S) and Buyer(s)


Sr.NO	Party Name and Address	Photo	Thumb	Signature
1	Arjun Ram Address1 - Addi Banglow Road, Ward No. 14, Jhumri Telaiya, Koderma, Address2 - ... Jharkhand			

  
Signature of Operator


Above signature & thumb impression are affixed in my presence.



Above mentioned, ( Madhusudan Daruka), has/have admitted the execution before me. He/ She/ They has / have been identified by (Rajveer Singh) Son/Daughter/Wife of (Arjun Ram) resident of (Addi Banglow Road, Ward No. 14, Jhumri Telaiya, Koderma) and by occupation (Agriculture/ Cultivation)

  
Signature of Registering Officer  
26.5.22

Date:- 26-May-2022

  
Seal and Signature of Registering Officer  
26.5.22







## Pre Registration Docket

Date :- 26-05-2022 11:37 am

Office Name :- SRO - Koderma  
Token No:- 20220000026191

Appoinment :- 26-May-2022 Time:- 11:40

Article	Sale Deed
Pre Registration Date	16-Feb-2022
No. Of Pages	18
Stamp Duty	19120
Paid Stamp Duty	0
Total Fees	₹ 14,884.

Property Id: 689580

Valuation No. : 927816 / 2022	:- 2021-2022	User Id : 3150	Date : 26-May-2022 11:48:AM
State : Jharkhand	District : Koderma	Tahsil : Jhumri Telaiya Nagar Parishad	
Land Type : Urban	Corporation : Nagar Parishad	Village/City : Telaiya Ward No.- 2	
Telaiya Ward No.- 2 - Other Road			
Volume Number - 34			
Page Number - 31			
Holding Number - 0020000508000M0			
Khata Number - 738			
Plot Number - 3215			
Valuation Rule : Residential Land			
Property Details			
1	Land area	2.67 Decimal	
Calculation Details			
Sr.No.	Description	Calculation	Total
1	Open Land Valuation	1. 2.67 x 178630 = 476942.1	₹ 4,76,942/-
<b>Note : Final Valuation is Rounded to Next 100/-</b>			

Land measurement, Sub Part and House No.	<b>Property Boundaries</b> East: Plot No. 3213, West: 16 Feet Wide Kachcha Road, South: LAND OF VENDOR, North: Khushboo Kumari
--	---



Area	Land area : 2.67 Decimal
Other Description of the Property	Pin Code - 825409
Government/Market Value	476942.1
Transaction Amount	478000

SELLER	<b>-Mr. Madhusudan Daruka, Address - Jhumri Telaiya, Ward No. 13, Ps.- Telaiya, Koderma- ,Father/Husband Name Late Kesharmal Daruka , PAN No.- *****901N,Permisslon Case No.- , Aadhaar No. *****0417</b>
PURCHASER	<b>-Mr. Santosh Saw, Address - Telaiya Basti, Ward No. 02, Ps.- Telaiya, Koderma- ,Father/Husband Name Rameshwar Saw , PAN No.- ,Permisslon Case No.- , Aadhaar No. *****9223</b>

Witness Information	<b>Mr. Arjun Ram , Address - Addi Banglow Road, Ward No. 14, Jhumri Telaiya, Koderma-, Father/Husband Name-Late Mohan Ram</b>
---------------------	---

Identifier Details	<b>Mr. Rajveer Singh , Address - Addi Banglow Road, Ward No. 14, Jhumri Telaiya, Koderma-, Father/Husband Name-Arjun Ram</b>
--------------------	--

<b>Fee Rule: Sale Deed</b>		
1	Stamp Duty	19,120

1	SP	540
<b>Total</b>		<b>540</b>
<b>Fee Rule: Sale Deed</b>		
1	A1	14,340
2	LL	3
3	PR	1
<b>Total</b>		<b>14,344</b>

All the entries made, have been verified by me and are found same as the entries of the document presented.

Disclaimer : I hereby declare that all the contents of uploaded document and the original document are exactly same, and all the information provided by me are true to itself. The detail of property's holding number has been verified by me at the time of entry through alert generated by the system. I am satisfied with the verification and hence proceeding further for registration after seeing the alert.



Token No.: 20220000026191

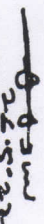
## CERTIFICATE

Office of the SRO - Koderma

This Sale Deed was presented before the registering officer on date 26-May-2022 by Madhusudan Daruka, S/O, D/O, W/O Late Kesharmal Daruka resident of Jhumri Telaiya, Ward No. 13, Ps.- Telaiya, Koderma .,

This deed was registered as Document No:- 2922/KOD/2640/BK1/2565 in Book No :- BK1, Volume No :- 188 from Page No :- 391 to 426 at, office of SRO - Koderma

Date:- 26-May-2022

  
Registering Officer