

2310 sale RH-300000/- Lohardaga 2239



g. stamp - 18000/-

05AA 139454

मजदूर २९ के अंतर्गत बना झारखण्ड सरकार कास्टम कारी
 मजदूर २९ के अंतर्गत बना झारखण्ड सरकार कास्टम कारी है।
 भारतीय न्यायिक अर्थिक न्यायिक न्यायिक न्यायिक न्यायिक न्यायिक
 का मजदूर २३ के अंतर्गत बना झारखण्ड सरकार कास्टम कारी
 (वा स्टाम्प मुल्य १८०००/- का अर्थिक न्यायिक न्यायिक न्यायिक न्यायिक)

S. K. Jha
 18.11.13
 विद्वान पदा, झारखण्ड
 (हारबन्दा)



fee paid

Act 9000 रु.
 salary 2-50
 p-fee 0-94
 9003-44

जाँचा नहीं पाया
 Aminz
 18-11-13

जाँचा नहीं पाया
 18-11-13

Permission Case No. 402/2013-14 by the Court of S.D.O. Lohardaga in his Memo No. - 1400, dated- 15-10-2013)

नाम मोकीर:- श्रीमती राजमनी देवी पति श्री चन्द्रशेखर भगत जात उराँव पेशा गृहस्ती साकिन हरमु स्टेशन टोली थाना एवं जिला लोहरदगा झारखण्ड राज्य भारतीय नागरिक।

नाम मोकीर अलैह:- श्री संदीप तलान पिता स्व० नेहेम्याह तलान जात उराँव पेशा नौकरी साकिन हरमु रघु टोली थाना एवं जिला लोहरदगा झारखण्ड राज्य भारतीय नागरिक।

रवि उरीग पिता स्व० रमेश उरीग
 अजय बिरही
 भाजा किरही
 पिता लोहरदगा 15-11-13


CTO 673/13

No. 682 Date 19/11/13
Non Judicial/Judicial Stamp Rs. 12000/-

बिना दस्तावेज के only sold and issue

to Sri/Smt. सदीप कुमार
S/o w/o एच न ए भाई लाल
Vill. P.S.
Dist. एमड रघु रेवती लोहरदगा

Assistant Treasury
Lohardaga



18.11.13 (10/10)
राजमनी देवी

राजमनी देवी
18.11.13

सद्व्ययेश्वर महार
हरमु स्टेसन रोकी लोहरदगा
उरीत भदल्ली

SX 5419
18.11.13
लोहरदगा





झारखण्ड JHARKHAND

902827

किसीम वृत्तीका :- केवाला बैला कलामी (ABSOLUTE SALE)
तायदाद रूपया :- मो० 3,00,000/- (तीन लाख रूपया) मात्र।

तफसील जमीन : मवाजी 06 डिसमिल (छः डिसमिल) जमीन दोन हकियत रैयती कायमी जिसका साबिक खाता नं० - 100, साबिक प्लाट नं० - 153 बिक्री रकबा 06 डिसमिल वाके मौजा हरमु थाना लोहरदगा थाना न० 196 जिला लोहरदगा मुतलके कलक्टरी डि० रजिस्टार वो डि० सब रजिस्टार लोहरदगा। जो मनमोकिरा की खरीदगी जमीन है। जिसपर मनमोकिरा दखलकार चले आ रहें है। जिसे ब-अदालत अनुमण्डल पदाधिकारी, लोहरदगा के परमिशन वाद संख्या 402/2013-14 के आदेश दिनांक 15.10.2013 ई० के द्वारा मनमोकिरा को मोकीर अलैह मजकुर के नाम से उक्त भुमि को बिक्री करने का अनुमति प्राप्त है जो हर तरह से पाक वो साफ है अन्दर जमीन्दारी झारखण्ड सरकार द्वारा अंचल पदाधिकारी लोहरदगा, माल सलाने मो० 1 रूपैया। जमीन पर मकान निर्मित नही है जमीन मकान बनाने योग्य है। हल्का नं० - 02 के क्षेत्राधिकार में आता है।

राममणि देवी
18.11.13

बिन्दाय के प्रा. 25/11/13
पिता नारायण प्रसाद
अप्रनामनी लोहरदगा
18/11/13

भारतीय गैर न्यायिक INDIA NON JUDICIAL

भारत

एक हजार रुपये

ONE THOUSAND RUPEES

₹.1000

Rs.1000

सत्यमेव जयते

INDIA

आखण्ड JHARKHAND

902826

तफसील जायदाद

खाता न०	प्लॉट न०	रकबा	श्रेणी
100	153	में से 06 डिसमिल	आवासीय

जमीन का चौहद्दी:- उत्तर प्रस्तावित रास्ता 10 फीट चौड़ा दक्षिण पार्ट प्लॉट नं० 153 पूरब रोड पश्चिम प्रस्तावित रास्ता 10 फीट चौड़ा।

जमीन का नाप

उत्तर जानिब पूरब पश्चिम	-	87'
दक्षिण जानिब पूरब पश्चिम	-	87'
पूरब जानिब उत्तर दक्षिण	-	30'
पश्चिम जानिब उत्तर दक्षिण	-	30'

बै मौजीप मैप जो शामिल कैवाला के एक कित्ता नक्शा नथी है जिसपर बिक्री रकबा रंग लाल से दिखलाया गया है वो मेजरमेंट दर्ज है।

राजेश्वरी
18.11.13


राजगणेश देवी
18.11.13

घोषित किया जाता है कि उपरोक्त भूमि खतियान के अनुसार सरकारी नहीं है और ना सरकार के द्वारा अधिग्रहण ही किया गया है घोषित करते हैं कि प्रसांगिक भूमि भूदान , भू हदबन्दी, लीज तथा भू बन्दोबस्ती की नहीं है यह भूमि खनन एवं वन सीमा से बाहर है तथा घोषित किया जाता है कि यह भूमि मठ ,मन्दिर, गिरजा,मस्जिद, सरना तथा गुरुद्वारा का नहीं है स्पष्ट किया जाता है कि प्रसांगिक भूमि की बिक्री पूर्व में नहीं की गई है यह भी घोषित किया जाता है कि यह जमीन आदिवासी खाता की जमीन है।

आगे मन मोकीरा मोकीर अलैह मजकुर से मो0 3,00,000/- रूपया नगद लेकर जमीन मजकुरे वाला को साथ मोकिर अलैह मजकुर के बेचा वो बैला कलामी किया वो आज के रोज से उपरोक्त जमीन पर मोकीर अलैह मजकुर को काबीज दखलकार किया चाहिए कि मोकीर अलैह मजकुर में उनके वारिसान उपर सै जमीन पर कायम काबीज दखलकार होकर वो रहा कर कच्चा पक्का मकान बनावें या कुंआ खोदे या जैसा पसन्द हो करे वो अब आज के तारीख से किसी किसीम का हक हकुक उपर सै मोवईया मजकुर के मन मोकीरा या उनके वारिसान का नहीं रहा वो न होगा वा जिस कदर हक हकुक उपर सै मोवईया मजकुर के मन मोकीरा या उनके वारिसान का था या होता वह सब कुल हक हकुक आज के रोज से बंजीन्सहु मोकीर अलैह मजकुर वो उनके वारिसान का हुआ वो होगा वो सै बिक्री जमीन का दाखिल खारिज वगैरह करा लेवे वो माल सलाने जमीन्दार मौजा मजकुर को देकर साल ब साल अपने नाम से रसीद हासिल कर लिया करे कोई उजुर न होगा इस वास्ते हम अपने खुशी से कुल रूपया नगद ले कर केवाला बैला कलामी लिख दिया के वक्त पर काम आवे।

तारीख 18 माह नवम्बर सन् 2013 ई0
ड्राफटेड बाई सोमरा कुजूर, अधिवक्ता, लोहरदगा।
मजमून पढ कर मोकिर को सुना वो समझा दिया।

रंजीत तलान
18-11-2013



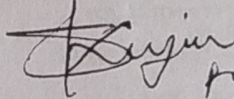
राजभागी देवी
18.11.13



Certified that the finger prints of the left hand of each person whose photographs is affixed in the document have been obtained before me.
पहचानकर्ता का फोटो



रवि उर्दिव
18-11-13


सोमरा कुजूर 18/11/2013
अधिवक्ता
L.No. - 1776/2002



निबंधन विभाग, झारखंड
लोहरदगा
जांच पर्चा-सह घोषणा प्रपत्र (नियम 114)

Token No: 10

Token Date/Time: 18/11/2013 15:10:07

Document Type	Sale Deed	Presenter	Rajmani Devi	Date of Entry	18/11/2013
Presenter Name & Address	Harmu Station Toli Lohardaga	DOE		Total Pages	24
Stampable Doc. Value	300000	Stamp Value	12000	Book	1
Document Value	300000	Serial No.	0	CNO/PNO	402/13-14 S.D.O.
Special Type		Old Serial No.	/		

Remarks / Other Details

Property Details:

Anchal	Th.No.	Wrd/Hlk	Mauza	Kh. No.	Plot No	Plot Type	H No	Category	Area	Min. Value
Lohardaga	196	2	Harmu	100	153	RSP		R_RES	6 Decimal	291600

Other Property Details:

Property Type	Th. No.	Wrd	Mauza	Location	Area	Rate	Amount
---------------	---------	-----	-------	----------	------	------	--------

Party Details:

SN	P Type	Party Name	Father/Husband	Occup.	Caste	PAN/F 60	UID	Address
1	VENDOR	Rajmani Devi	Chandra Shekhar Bhagat	H.Wife	Oraon (ST)			Harmu Station Toli Lohardaga
2	VENDEE	Sandeep Talan	Late Nehemayah Talan	Service	Oraon (ST)			Harmu Raghutoli Lohardaga
3	Identifier	Ravi Oraon	Late Ranthu Oraon	Farming	Oraon (ST)			Hisri Kisko Lohardaga

Fee Details:

SN	Description	Amount
1	LL	2.50
2	PR	0.94
3	A1	9,000.00
4	SP	360.00
Total		9,363.44

मिलान किया साथ पाया
राजमनी देवी-
18.11.13

उपर्युक्त प्रविष्टियाँ दस्तावेज में अंकित तथ्यों के अनुरूप हैं।

निबंधन पूर्व सारांश में इंपुट फार्म के अनुरूप डाटा इंद्रि की गई है।

प्रस्तुतकर्ता का हस्ताक्षर

डाटा इंद्रि ऑपरेटर का हस्ताक्षर

ने इस दस्तावेज के निष्पादन को मेरे समक्ष

उपर्युक्त

स्वीकार किया

जिसकी

पहचान

निवासी

राजमनी देवी

रवि उराँव

हिसरी, किस्की, लोहरदगा

पिता

स्व: रंभु उराँव

पेशा: खेती

ने की।

S.XDPMH9
18.11.13

निबंधन पदाधिकारी का हस्ताक्षर

रवि उराँव
18-11-13
<http://172.16.20.229/jars/reg/prndetails.aspx?deedid=99112>



निबंधन विभाग, झारखंड
लोहरदगा

Token No.10 Token Date: 18/11/2013 15:10:07
Serial/Deed No./Year :2310/2239/2013
Deed Type: Sale Deed

SN	Party Details	Photo	Thumb
1	Rajmani Devi Father/Husband Name:Chandra Shekhar Bhagat (VENDOR) Harmu Station Toli Lohardaga		
2	Sandeep Talan Father/Husband Name:Late Nehemayah Talan (VENDEE) Harmu Raghutoli Lohardaga		
3	Ravi Oraon Father/Husband Name:Late Ranthu Oraon (Identifier) Hisri Kisko Lohardaga		

Book No. I
Volume 73
Page 139 To 162
Deed No 2310/2239
Year 2013
Date 18/11/2013 15:53:07

2
Registering Officer



Signature of Operator



झारखंड सरकार
राजस्व एवं भूमि सुधार विभाग

August 4, 2018

पंजी II प्रति

भाग वर्तमान	7	पृष्ठ संख्या	18										
जिला का नाम	लोहरदगा	अनुमंडल नाम	लोहरदगा	अंचल का नाम	लोहरदगा	हलका का नाम	हल्का-02	इस्टेट का नाम	झारखण्ड				
मौजा का नाम	हरमु	होलिडिंग संख्या	965	तौजी संख्या	0	थाना नम्बर	0196	खाता का प्रकार	रैयती				
संदीप तलान , पिता-स्व. नेहेम्याह तलान, जाति- -													
खाता नम्बर	प्लोट संख्या	रकबा			परिवर्तन के लिए प्राधिकार						लगान	सेर	
167	144	0 ऐ 6 डि 0 हे			दाखिल खारिज वाद संख्या 1048 R27/ 2013-14						6	8.7	
कुल परिमाण		0 ऐ 6 डि 0 हे											
तारीख	प्राप्ति पत्र संख्या	साल से	साल तक	लागत बकाया	लागत चालू साल	रोड सेस बकाया	रोड सेस चालू साल	शिक्षा सेस बकाया	शिक्षा सेस चालू साल	स्वास्थ्य सेस बकाया	स्वास्थ्य सेस चालू साल	कृषि सेस बकाया	कृषि सेस चालू साल
08-04-2018	0465573210	2013-2014	2018-2019	30	6	7.5	1.5	15	3	15	3	6	1.2

List Of Mutation Cases on the above transaction in Register-II

Mutation Cases Not Found !!

List Of Case Status Details

No Data Found

नवशा देखें



BACK

यह एक कम्प्युटर जनित प्रति

यह प्रपत्र केवल प्रार्थी की जानकारी के लिए है।

इसका उपयोग किसी भी न्यायलय में साक्ष्य के रूप में नहीं किया जा सकता है।

किसी भी प्रकार की अशुद्धियों के लिए सम्बन्धित अंचलाधिकारी से संपर्क करे

प्लॉट का नक्शा देखने के लिए प्लॉट नंबर क्लिक करें।