

519

511



Government of Jharkhand

Receipt of Online Payment of Stamp Duty

NON JUDICIAL

Receipt Number : f0d3ffa7f4b9d5cac690

Receipt Date : 15-Mar-2022 07:13:39 pm

Receipt Amount : 101000/-

Amount In Words : One Lakh One Thousand Rupees Only

Token Number : 20220000034770

Office Name : SRO - Lohardaga

Document Type : Sale Deed

Payee Name : PRADEEP KUMAR MISTRY (Vendee)

GRN Number : 2210355695



16.03.2022

For Office Use :-


46 03/03/2022
 16.03.2022
 16.03.2022

इस रसीद का उपयोग केवल एक ही दस्तावेज पर मुद्रांक शुल्क का भुगतान के प्रमाण हेतु ही किया जा सकता है। पुनः प्रिन्ट कर अथवा फोटो कॉपी आदि द्वारा इसी रसीद का दूसरे दस्तावेज पर मुद्रांक शुल्क का भुगतान के प्रमाण हेतु उपयोग भारतीय मुद्रांक अधिनियम, 1899 की धारा 62 अन्तर्गत दण्डनीय अपराध है।

राजकेसरी 2022

Job No. 2525000/- W. Lab.

Stamp: 10,10,00/-



रजिस्ट्रार 3217

45450.00
2.00
1.00
45454.00

साखण्ड-33-

16-3-22

2525.10/-

Permission Case No. 148/2020-21 by the Court of L.R.D.C,
Lohardaga in his Order dated 05-03-2022

नाम मोकरीर (बिक्रेता) :-

श्री राजकेश्वर उराँव, उम्र-34 वर्ष, पिता स्व० सोमरा उराँव, दादा स्व० हुसरू उराँव, श्रेणी-अनुसूचित जनजाति (छोटानागपुर काश्तकारी अधिनियम, 1908 से आच्छादित है), पेशा गृहस्ती साकिन कुटमू चिगला टोली, थाना एवं जिला लोहरदगा, झारखण्ड राज्य भारतीय नागरिक।

M. No. - 6206899234, UID- XXXX XXXX 8655, PAN-ADFP06550M

नाम मोकरीर अलैह (क्रेता):-

श्री प्रदीप कुमार मिस्त्री, उम्र-34 वर्ष, पिता श्री परमेश्वर मिस्त्री, दादा स्व० पूरन मिस्त्री, श्रेणी-अनुसूचित जनजाति (छोटानागपुर काश्तकारी अधिनियम, 1908 से आच्छादित है), पेशा गृहस्ती साकिन हेसल बसारडीह थाना एवं जिला लोहरदगा झारखण्ड राज्य भारतीय नागरिक।

M. No. - 9031644957, UID- XXXX XXXX 2167, PAN-BWGPM9716A

पंजीकृत 2525 महेन्द्र सिंह
पंजीकृत 4021 दिनेश कुमार
पंजीकृत 4021 दिनेश कुमार
पंजीकृत 4021 दिनेश कुमार

1/1/22

16/03/22

10 - 1

राजकेश्वर शिंदे
श्री. राजेश शिंदे
कुलु, चणवत, पो. माहादगा
16/03/2022

राजकेश्वर शिंदे
वसुधा



Adv. Imran Burani
Civil Court, Mahadga
LNo-317/04

राजकेश्वर शिंदे

16-3-2022

--	--	--	--	--

कनिष्ठका

अनामिका

माध्यमा

तर्जनी

अंगूठा

किसीम वस्तीका:— केवाला बैला कलामी (SALE DEED)

किसीम जमीन:— आवासीय (संरचना रहित)

तायदाद रूपया:— मो0 25,25,000 /— पचीस लाख पचीस हजार रूपया मात्र।

तफसील जमीन:—

मवाजी 07 डिसमिल (सात डिसमिल) जमीन दोन हकियत रैयती कायमी जिसका साबिक खाता नं0-33, साबिक प्लाट नं0-827, में से बिक्री रकबा 07 डिसमिल वाके मौजा कुटमू (वार्ड नं0 04) थाना लोहरदगा थाना नं0 141 जिला लोहरदगा मुतलके कलक्टरी डि0 रजिस्टार वो डि0 सब रजिस्टार लोहरदगा। जो मनमोकिर की खतियानी जमीन है। जिसका साबिक पर्चा नाम से दादा मनमोकिर हुसरू उराँव वगैरह के नाम से तैयार हुआ वो बाद वफात दादा वो पिता के बजरिये आपसी बटवारा के हिस्सा में मनमोकिर को मिला जो खास हिस्सा मनमोकिर का है। जिसका सरकारी मालगुजारी रसीद दादा मनमोकिर हुसरू उराँव वगैरह के नाम से कटते चला आ रहा है। जो पंजी - 11 के पृष्ठ सं0 33, भौलुम सं0 1 में दर्ज है। जिसपर मनमोकिर दखलकार चले आ रहें है। जिसे ब-अदालत भूमि सुधार उप समाहर्ता, लोहरदगा के परमिशन वाद संख्या 148 / 2020-21 आदेश दिनांक 05.03.2022 ई0 के द्वारा मनमोकीर को मोकीर अलैह मजकुर के नाम से बिक्री करने का अनुमति प्राप्त है जो हर तरह से पाक वो साफ है, अगर किसी किस्म का नुकश हो तो मनमोकिर उसे पाक वो साफ कर देंगे। अन्दर जमीन्दारी झारखण्ड सरकार द्वारा अंचल पदाधिकारी लोहरदगा, जमीन पर मकान निर्मित नहीं है जमीन मकान बनाने योग्य है, जिसका माल सलाने मो0 1 रूपैया। अंदर नगरपालिका लोहरदगा वार्ड नं0-04 के क्षेत्राधिकार में आता है जिसका होल्डिंग संख्या-0040000365000M0 है।

21/03/2022

मनमोकिर
1401 अ-व-जतल-उराँव
114 अ-व-पतरा-लोहरदगा

Mo 9431365022
010 2314 1429 3725

जमीन का विवरण

मौजा :- कुटमू (वार्ड नं0 4)		श्रेणी :- आवासीय
साबिक खाता	साबिक प्लाट	रकबा
33	827	07 डिसमिल

जमीन का चौहददी:- उत्तर रोड 12 फीट वो पार्ट प्लाट नं0 827 दक्षिण पार्ट प्लाट नं0 827 पूरब पार्ट प्लाट नं0 827 वो प्लाट नं0 828 पश्चिम रोड 12 फीट

जमीन का नाप

उत्तर जानिब पूरब पश्चिम - 40'0"+39'9"

दक्षिण जानिब पूरब पश्चिम - 79'3"

पूरब जानिब उत्तर दक्षिण - 18'4"+40'9"

पश्चिम जानिब उत्तर दक्षिण- 57'1"

बै मौजीप मैप जो शामिल कैवाला के एक कित्ता नक्शा नथी है जिसपर बिक्री रकबा रंग लाल से दिखलाया गया है वो मेजरमेंट दर्ज है।

घोषित किया जाता है कि उपरोक्त भूमि खतियान के अनुसार सरकारी नही है और ना सरकार के द्वारा अधिग्रहण ही किया गया है घोषित करते है कि प्रसांगिक भूमि भूदान, भू हदबन्दी, लीज तथा भू बन्दोबस्ती की नही है यह भूमि खनन एवं वन सीमा से बाहर है तथा घोषित किया जाता है कि यह भूमि मठ, मन्दिर, गिरजा, मस्जिद, सरना तथा गुरुद्वारा का नही है स्पष्ट किया जाता है कि प्रसांगिक भूमि की बिक्री पूर्व में नही की गई है यह भी घोषित किया जाता है कि यह जमीन आदिवासी खाता की जमीन है।

2 (जके 2) 27 2021

आगे मन मोक़ीर, मोक़ीर अलैह मजकुर से मो0
25,25,000 /—रूपया नगद जरसम्मन लेकर जमीन
मजकुरे वाला को साथ मोक़ीर अलैह मजकुर के बेचा
वो बैला कलामी किया वो आज के रोज से उपरोक्त
जमीन पर मोक़ीर अलैह मजकुर को काबीज दखलकार
किया चाहिए कि मोक़ीर अलैह मजकुर मै उनके
वारिसान उपर सै खरिदगी जमीन पर कायम काबीज
दखलकार होकर वो रहकर कच्चा पक्का मकान
बनावें या कुआं खोदावें या जैसा पसन्द हो करे
वो अब आज के तारीख से किसी किसीम का हक
हकुक उपर सै मोबईया मजकुर के मनमोक़ीर या उनके
वारिसान का नही रहा वो न होगा वो जिस कदर हक
हकुक उपर सै मोबईया मजकुरके मनमोक़ीर या उनके
वारिसान का था या होता वह सब कुल हक हकुक
आज के रोज से बजिन्सहु मोक़ीर अलैह मजकुर मै
उनके वारिसान ऐके वादिगरे का वो आईन्दे होगा वो सै
बिकी जमीन का दाखिल खारिज वगैरह करा लेवे वो
माल सलाने जमीन्दार मौजा मजकुर को देकर साल ब
साल अपने नाम से रसीद हासिल कर लिया करे कोई
उजुर न होगा इस वास्ते हम अपने खुशी से कुल
रूपया नगद ले कर केवाला बैला कलामी हाजा लिख
दिया के वक्त पर काम आवे।

तारीख माह मार्च सन् 2022 ई0

कातिब ईमाम नूरानी, अधिवक्ता साकिन चण्डु।
मजमून पढ कर मोक़ीर को सुना वो समझा दिया।

राजकेश्वर 32/11

क्रेता का फोटो, हस्ताक्षर एवं बायें हाथ के पाँचों अंगुली का निशान

राजकेश्वर ३२१४



Civil Court Lonardaga
Pradeep Kumar Mistry

अंगूठा	तर्जनी	माध्यमा	अनामिका	कनिष्ठिका

राजकेश्वर ३२१४

Certified that the finger prints of the left hand of each person whose photographs is affixed in the document have been obtained before me.
IDENTIFIER



ATTESTED

Imam Nurani
Civil Court Lonardaga

राजकेश्वर ३२१४

Imam Nurani
Advocate
Licence - 3177/2004

TYPE BY- Imam Nurani



Pre Registration Docket

Date :- 15-03-2022 07:48 pm

Office Name :- SRO - Lohardaga
Token No:- 20220000034770

Appoinment :- 16-Mar-2022 Time:- 11:15

Article	Sale Deed
Pre Registration Date	15-Mar-2022
No. Of Pages	26
Stamp Duty	101000
Paid Stamp Duty	0
Total Fees	₹ 76,534.

Property Id: **701845**

Valuation No. : 944762 / 2022	:- 2021-2022	User Id : 30509	Date : 15-March-2022 19:40:PM
State : Jharkhand	District : Lohardaga		Tahsil : Lohardaga
Land Type : Urban	Corporation : Kutmu/w-4 Nagar Parishad		Village/City : Kutmu/w-4
Kutmu/w-4 Word No 2 - Other Road			
Volume Number - 1			
Page Number - 33			
Khata Number - 33 ✓			
Plot Number - 827 ✓			
Holding Number - 0040000365000M0			
Ward Number - 04			
Valuation Rule : Residential Land			
Property Details			
1	Land area	7 Decimal	
Calculation Details			
Sr.No.	Description	Calculation	Total
1	Open Land Valuation	1. 7 x 359370=2515590	₹25,15,590/-
A	Total		₹25,15,590/-
Note : Final Valuation is Rounded to Next 100/-			
Total Valuation (A)			₹25,15,600/-
Total Amount in Words : Twenty Five Lakhs Fifteen Thousands Six Hundred Rupees Only.			

Land measurement, Sub Part and House No.

Property Boundaries

East: PART PLOT NO. 827 & PLOT NO. 828, West:
ROAD 12 FEET, South: PART PLOT NO. 827, North:
ROAD 12 FEET & PART PLOT NO. 827

Area	Land area : 7.00 Decimal
Other Description of the Property	Pin Code - 835302
Government/Market Value	2515590
Transaction Amount	2525000

SELLER	-Mr. RAJKESHWAR ORAON, Address - KUTMU CHIGLA TOLI, LOHARDAGA- ,Father/Husband Name LATE SOMRA ORAON , PAN No.- *****550M,Permission Case No.- 148 OF 2020-21 BY THE COURT OF LRDC LOHARDAGA IN HIS ORDER DATED 05-03-2022, Aadhaar No. *****8655
PURCHASER	-Mr. PRADEEP KUMAR MISTRY, Address - HESAL BASARDIH, LOHARDAGA- ,Father/Husband Name PARMESHWAR MISTRY , PAN No.- *****716A,Permission Case No.- 148 OF 2020-21 BY THE COURT OF LRDC LOHARDAGA IN HIS ORDER DATED 05-03-2022, Aadhaar No. *****2167

Witness Information	Mr. ANGNU ORAON , Address - KAIMO PATRA TOLI, LOHARDAGA-, Father/Husband Name-LATE JATRU ORAON
---------------------	--

Identifier Details	Mr. MANGAL SINGH , Address - KAIMO PATRA TOLI, LOHARDAGA-, Father/Husband Name-MAHENDRA SINGH
--------------------	---

Fee Rule:Sale Deed		
1	Stamp Duty	1,01,000

1	SP	780
Total		780


Fee Rule:Sale Deed		
1	A1	75,750
2	LL	3
3	PR	1
Total		75,754

All the entries made, have been verified by me and are found same as the entries of the document presented.

Disclaimer : I hereby declare that all the contents of uploaded document and the original document are exactly same, and all the information provided by me are true to itself. The detail of property's holding number has been verified by me at the time of entry through alert generated by the system. I am satisfied with the verification and hence proceeding further for registration after seeing the alert.



DeedWriter/Advocate



Vendee/Claimant

2/3
राजकेश्वर २२१७

Vendor/Executant



National Generic Document Registration System
Department of Land Resources
Government of India - Ministry of Rural Development

Payment Gateway Response

Transaction Success! Please Note Your Transaction Id.

Name	PradeepKumarMistry
Token No / Depositor ID	20220000034770
Amount	76534
Transaction ID	4abc565c2b05f56dfdb7
GRN	2210355729
CIN	10002162022031517192
Time	2022-03-15 19:15:39

कोरोना को हराना है सफाई को अपनाना है



दो गज की दूरी मास्क है जरूरी

Print

Site designed and developed by National Informatics Centre (<http://www.nic.in/>)
Contents provided and maintained by Department of Revenue, Registration & Land Reforms, Government of
Jharkhand

15 March 2022, 19:16:19

43 : 10

Help Desk:- helpdesk.ngdrs@nic.in Version:- 1.0

Token No.: 2022000034770

CERTIFICATE


Office of the SRO - Lohardaga

This **Sale Deed** was presented before the registering officer on date **16-Mar-2022** by **RAJKESHWAR ORAON**, S/O, D/O, W/O **LATE SOMRA ORAON** resident of KUTMU CHIGLA TOLI, LOHARDAGA ..

This deed was registered as Document No:- **2022/LOH/519/BK1/511** in Book No :- **BK1**, Volume No :- **47** from Page No :- 181 to 232 at, office of **SRO - Lohardaga**

Date:- **16-Mar-2022**


Registering Officer





Document Registration Summary 1

Date :-16-Mar-2022

- Government/Market Value: ₹2515600/-
- Transaction Amount: ₹2525000 /-
- Paid Stamp Duty: ₹101000 /-

On Date 16-03-2022 Presented at SRO -
Lohardaga

Signature of Presenter

राजकेश्वर २ ३२१९

SRO - Lohardaga

Receipt : 622277

Receipt Date : 16-03-2022

Presenter Name: -

PR	₹1
SP	₹780
LL	₹3
A1	₹75750
Stamp Duty	₹101000

Total ₹177534

Payment Head	Amount To Be paid	Paid Amount	Balance Amount	Payment Mode	Payer Name	Reference No.	Payment Amount
Stamp Duty	101000	101000	0	GRAS	PradeepKumarMistry	• GRN Number : 2210355695 • DEPT Transaction Id : f0d3ffa7f4b9d5cac690 • Transaction Type :	101000
PR	1	1	0	GRAS	PradeepKumarMistry	• GRN Number : 2210355729 • DEPT Transaction Id : 4abc565c2b05f56dfdb7 • Transaction Type :	1
SP	780	780	0	GRAS	PradeepKumarMistry	• GRN Number : 2210355729 • DEPT Transaction Id : 4abc565c2b05f56dfdb7 • Transaction Type :	780
A1	75750	75750	0	GRAS	PradeepKumarMistry	• GRN Number : 2210355729 • DEPT Transaction Id : 4abc565c2b05f56dfdb7 • Transaction Type :	75750
LL	3	3	0	GRAS	PradeepKumarMistry	• GRN Number : 2210355729 • DEPT Transaction Id : 4abc565c2b05f56dfdb7 • Transaction Type :	3

Sub Total	177534	177534	0				
-----------	--------	--------	---	--	--	--	--

Article : Sale Deed Number of Pages : 52

[Signature]
16/03/2022
Signature of Operator

[Signature]
16.3.22
Signature of Head Clerk

[Signature]
16.03.2022
Signature of Registering Officer





OFFICE OF THE SUB REGISTRAR

Office Name :- SRO - Lohardaga

District Name :- Lohardaga

State Name :- Jharkhand

Deed Endorsement

Token No :- 2022000034770

Deed Type	Sale Deed
Number of Pages	52
Fee Details	Stamp Duty :- Rs. 101000, PR :- Rs. 1, SP :- Rs. 780, A1 :- Rs. 75750, LL :- Rs. 3,
Property No.	1
Valuation Details	Value :- Rs.2515590/- ,Transaction Amount :- Rs.2525000/-
Property Details	District :- Lohardaga , Tehsil :- Lohardaga , Village-Name :- Kutmu/w-4 Location :- Other Road, Kutmu/w-4 Word No 2 Property Boundaries :- East: PART PLOT NO. 827 & PLOT NO. 828, West: ROAD 12 FEET, South: PART PLOT NO. 827, North: ROAD 12 FEET & PART PLOT NO. 827 Volume Number - 1Page Number - 33Khata Number - 33Plot Number - 827Holding Number - 0040000365000MOWard Number - 04 Area Of Land :- 7.00 Decimal



Sh./Smt. RAJKESHWAR ORAON s/o/d/o/w/o LATE SOMRA ORAON has presented the document for registration in this office today dated :- 16-Mar-2022 Day :- Wednesday Time :- 13:26:24 PM





RAJKESHWAR ORAON(Individual)

Party Name	Document Type	Document Number
RAJKESHWAR ORAON	PAN/UID	ADFP06550M

Sr.NO	Party Name and Address	Is e-KYC Verified?	e-KYC Details	Power Of Attorney	Party Type	Party_Photo	Finger Print	Signature
1	RAJKESHWAR ORAON Address1 - KUTMU CHIGLA TOLI, LOHARDAGA, Address2 - ,,, Jharkhand PAN No.: ADFP06550M, Permission Case No.- 148 OF 2020-21 BY THE COURT OF LRDC LOHARDAGA IN HIS ORDER DATED 05-03- 2022	Yes	Rajkeshwar Oraon Address:- , , , , KUTMU CHIGLA TOLI PO NIGNI LOHARDAGA, Kutmu, , Lohardaga, 835302, , Jharkhand, India		SELLER Age:34			21/03/2022

NO	Party Name and Address	Is e-KYC Verified?	e-KYC Details	Power Of Attorney	Party Type	Party_Photo	Finger Print	Signature
2	PRADEEP KUMAR MISTRY Address1 - HESAL BASARDIH, LOHARDAGA, Address2 - , , , Jharkhand PAN No.: BWGPM9716A, Permission Case No.- 148 OF 2020-21 BY THE COURT OF LRDC LOHARDAGA IN HIS ORDER DATED 05-03-2022	Yes	Pradeep Kumar Mistry Address:- , Hesal Basardih, , , Kurse, , Lohardaga, 835213, , Jharkhand, India		PURCHASER Age:34			<i>Pradeep Kumar Mistry</i>

Identification:

Sr.NO	Party Name and Address	Photo	FingerPrint	Signature
1	MANGAL SINGH S/o-D/o MAHENDRA SINGH Address1 - KAIMO PATRA TOLI, LOHARDAGA, Address2 - , , , Jharkhand PAN No.:			<i>Mangal Singh</i>

Witness:

I/We individually/Collectively recognize the Seller(S) and Buyer(s)

Sr.NO	Party Name and Address	Photo	Thumb	Signature
1	ANGNU ORAON Address1 - KAIMO PATRA TOLI, LOHARDAGA, Address2 - , , , Jharkhand			<i>Angnu Oraon</i>

[Signature]
Signature of Operator

[Signature]
Seal and Signature of Registering Officer

Above signature & thumb Impression are affixed in my presence.

Above mentioned, (**RAJKESHWAR ORAON**), has/have admitted the execution before me. He/ She/ They has / have been identified by (**MANGAL SINGH**) Son/Daughter/Wife of (**MAHENDRA SINGH**) resident of (**KAIMO PATRA TOLI, LOHARDAGA**) and by occupation (**Cultivation**).

[Signature]
Signature of Registering Officer

[Signature]
Seal and Signature of Registering Officer

Date:- 16-Mar-2022

Via Mail
18/03/2022

पत्रांक 181 भूमि संबंधित प्रतिवेदन

आवेदक का नाम तथा पता :- राजकुमार उरुन पिला - स्क 0 क्षेत्र 33

खाना - कुशु

पंजी 11 (Tenants Ledger) के आधार पर निम्नलिखित ब्यौरे का जमीन की जमाबन्दी का प्रतिवेदन निम्नलिखित है :-

मौजा का नाम	धाना नं०	खाता नं०	प्लॉट नं०	रकबा	जमीन का प्रकार	रजिस्टर 11 / खतियान से संबंधित प्रतिवेदन
1	2	3	4	5	6	7
कुशु	141	33	827	24 1/2	रपत	<p>धारकित भूमि मौजा कुशु 141 के खाना खं० 33 प्लॉट 827 रकबा 24 1/2 पंजी 11 के वेज खं० 33 भाग खं० 1 में रकबा 24 1/2 अंश कुशु पिला करिया उरुन के नाम से जमाबन्दी करी है</p>

राजस्व कर्मचारी का हस्ताक्षर
हल्का नं० 02

अंचल निरीक्षक का हस्ताक्षर
8/3/22

जिला अवर निबंधन पदाधिकारी, लोहरदगा को सूचनार्थ एवं जॉचोपरांत नियमानुसार अग्रेतर कार्रवाई हेतु प्रेषत।
इस भूमि से संबंधित किसी भी विवाद की सूचना अंचल कार्यालय को नहीं है।

राजस्व कर्मचारी का हस्ताक्षर
हल्का नं० :- 02

अंचल निरीक्षक का हस्ताक्षर
8/3/22

अंचल अधीक्षक
लोहरदगा (साव(सावर)
18/3/22

पंजी ॥ रैयती खाता

नियमावली फारम सं० 5-4

जिल्हा कोल्हापूर जिल्हा कोल्हापूर अंमल/सभित कोल्हापूर हलका १ राज्याचा नाव कोल्हापूर
 सभित/सभित कोल्हापूर भागा कोल्हापूर टोपिंगा रकमा
 शाना नं० १५१ भिन्ना/भित्तिका नं० ३५५५ अंकीय ३५५५
 अधिकाारी (रगत) का नाव चरवा डोंबे कोंठे

खाना सं०	खानेदारा या मूलाचे नाव	खानेदाराची पत्ता	खानेदाराची पत्ता	नया अकरम पर नामांतरण गाद सं०	खाना सं०	रावे प्लॉट संख्या	खाना	किराज रक्कम	गोहदी	जमावल्या रकमापत्त हाताक्षर	संगण		रोता	
											रु०	१०	रु०	१०
33					33	827	24 1/2				3 = 12 1/2 1/2 1/2			
827	24 1/2				33	827	24 1/2				3 = 12 1/2 1/2 1/2			

357/2672 रजिस्ट्रार 10-3-22

संगण										रोता					
ता.रीख	रखीद या गाल्या या भित्तिपत्राची संख्या	नवी बंध विवरण	तीन वर्षांचे अधिका दिनांक मकाया	गाद तीसरे वर्ष का मकाया	गाद दुसरे वर्ष का मकाया	गाद वर्ष का मकाया	खाना	अधिक	तीन वर्षांची अधिक दिनांक मकाया	गाद तीसरे वर्ष का मकाया	गाद दुसरे वर्ष का मकाया	गाद वर्ष का मकाया	खाना	अधिक	अधिक
1	2	3	4	5	6	7	8	9	10	11	12	13	14	15	

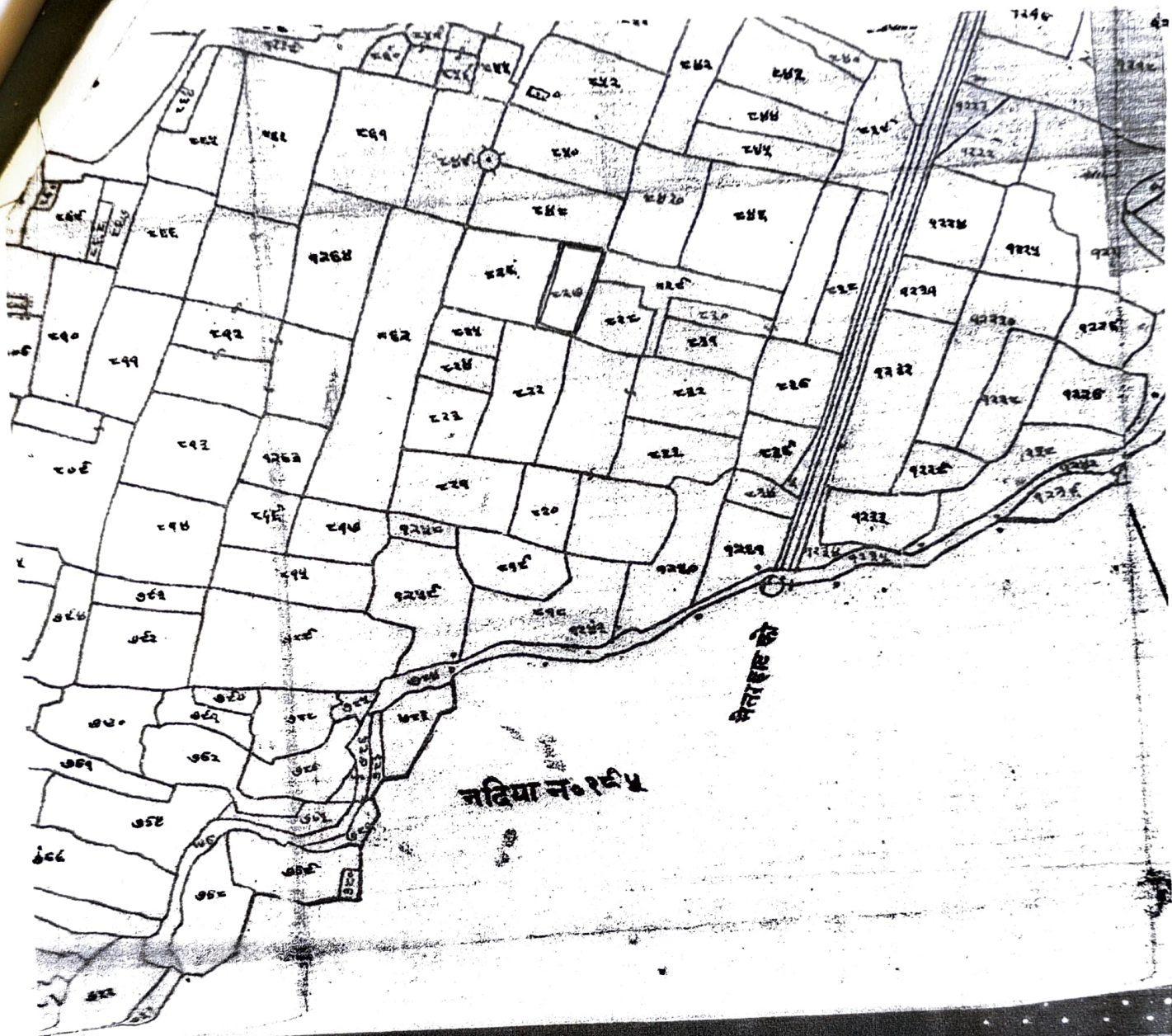
वर्ष 2018-19 रजि. 955



Handwritten signature and initials.

प्रमाणित केलेले अर्थीलय लोहपत्रा (हादर)





नदिया नं० १६५

मिटर बाण्ड रोड

VILLAGE KUTMU P/S NO 141 P/S & DIST
LOHARDAGA SURVEY PLOT NO 827
NEW PLOT NO 973 (UNDER MUNIUPA.
SALE AREA IN PLOT □

ग्राम का बाजार प्रति
मौजा नूतन का
1932-33

K. Dasgupta

शानकेश्वर उरांव