

48/48

36 5000Rs.

8052



2691x71 = 191061

श्री कलिकावत जी - १३१ ११०० श्री प्रदीप कुमार
श्री अशोक शर्मा कायाबद्ध के साथ शांतिर वीरों
श्री गुरु विद्यालय के द्वारा इस प्रस्तावित न
न्याय १००० रूपये की दरमाना

Puneeta Talsawal
07-01-2010

8050
8050/

Arj 2000 = 0

विक्रय खोश केवाला दलील

मो 0 - 2,00,000/-रुपया मात्र

केवाला दातु :- श्रीमती पुष्पा जयसवाल, पति-श्री प्रदीप कुमार
जयसवाल, जाति-हिन्दु, पेशा-गृहिणी, साकिन-जयसवाल भवन, हाजी गली
मधुपुर, थाना व अनुमंडल-मधुपुर, सबरजिष्ट्री व जिला-देवघर (झारखण्ड)।

केवाला ग्रहितु :- श्रीमती अनिता जयसवाल, पति-श्री संजय कुमार
भगत, जाति-कलवार, पेशा-नौकरी (शिक्षिका), साकिन-रामचन्द्र बाजार, मधु
पुर, थाना व अनुमंडल-मधुपुर, सबरजिष्ट्री व जिला-देवघर (झारखण्ड)।

लेख्य प्रकार :- विक्रय खोश केवाला दलील।

कीमत जायदाद :- रूपये 2,00,000/- (दो लाख रूपये) मात्र।

ATTESTED
8/22/1
NOTARY (REGD. No.-225704
GOVT. OF JHARKHAND
Deogarh Jharkhand (India)



Pu. Jaiswal
07.01.2010

विवरण जम्मादाद - झारखण्ड राज्य के अन्तर्गत, जिला बो
सबरजिप्पर-देवघर, सबडिविजन बो धाना-मधुपुर, सामिल सौजा-पथरचपटी,
धाना नं०-271 के अन्तर्गत बसौडी सत्व की परती जमीन, जिसका थोका
नं०-220/1/12/3 का अंश रकवा 2691 वर्गफीट है, जो प्लॉट नं०-31 का
अंश है, शामिल शुदा नक्शा में "A" के रूप में दर्शाया गया है तथा मधुपुर
नगरपालिका क्षेत्र वार्ड नं०-3 (नम्र 21) मुहल्ला मीना बाजार में अवस्थित है, को मैं कुल
हक हकुक विक्री किया, जिसकी चौहददी निम्न प्रकार है :-

- उत्तर :- पी० सी० सी० रोड। इधर की लं०-79' फीट
दक्षिण :- कल्पना पाल की जमीन। मार्क बी० इधर की लं०-66' फीट
पूरव :- नगरपालिका रोड। इधर की चौ०-40'-9"
पश्चिम :- सत्येन्द्र कुमार दे की जमीन। इधर की चौ०-33'-6"

ATTESTED
NOTARY (REGD. No. 225/04)
GOVT. OF JHARKHAND
Deogarh Jharkhand, India

1000Rs.



Rushpa Jaiswal
07.01.2010

विदित हो कि जवालादातु श्रीमती पुष्पा जयसवाल, पति-श्री प्रदीप कुमार जयसवाल, ने (1) श्री अरीण कान्ती अधिकारी, (2) श्री तरुण कान्ती अधिकारी, (3) श्री यरुण कान्ती अधिकारी, सभी पिता-स्व० शान्ती प्रसाद अधिकारी एवं (4) श्रीमती अंजली अधिकारी, पति-स्व० शान्ती प्रसाद अधिकारी, सभी सा०-31/I रामकृष्ण सारणी बेहाला, कोलकाता-60 (5) श्रीमती सुमिता राय, पति-श्री तरुण राय, सा०-22/G लोवर रेंज कोलकाता-17 से बजरिये खोश केवाला दलील सं०-9151 वर्ष 1988 दिनांक 17/08/1988, जो कि बुक नं०-1, वोल्यूम नं०-235, के पृष्ठ सं०-244 से 254 में दर्ज है तथा जिसका निबंधन, निबंधन कार्यालय, कोलकाता में है के द्वारा कुल चार कट्टा बसौड़ी परती जमीन खरीद कर एकाएक दखलकारिणी एवं मालकीन है।

विदित हो कि उक्त निबंधन के उपरान्त केवालादातु उक्त चार

ATTESTED
8321
NOTARY (REGD. No.-225/02
GOVT. OF JHARKHAND
Raghar Jharkhand India




Rusika Jaisurel
07-01-2010

(4)

कट्टे बसौड़ी सत्व की जमीन स्थानीय माप से 1125 वर्गफीट प्रति कट्टा के हिसाब से कुल 45 सौ वर्गफीट की एकाएक निर्विवाद रूप से भोग दखल करने लगी तथा अपने नाम से नामांतरण, मधुपुर अंचल कार्यालय में नामान्तरण वाद संख्या-103/88-89 दिनांक 27/07/89 के आदेश के द्वारा कराकर उक्त जमीन का खजाना अलावे शेष वसूल साल व साल अंचल कार्यालय, मधुपुर में बिहार सरकार को देते आ रही हैं, एवं वर्तमान में झारखण्ड सरकार को अदा कर रही हैं।

विदित हो कि वर्तमान समय में केवालादातृ को अपने निजी संसारिक खर्च के लिये रुपये की आवश्यकता आ पड़ी इसलिए वे अपना कुल जमीन बेचने की सोहरत की जिसे सुन आप लेख्यधारिणी ने आज के बाजार दर से सर्वोच्च कीमत अदा कर उक्त चार कट्टे जमीन में से 2691 वर्गफीट जमीन

ATTESTED
8/3/10
NOTARY (REGD. No. 225/06)
GOVT. OF JHARKHAND
Ranchi, Jharkhand, India



झारखण्ड JHARKHAND

A 043581

Pooja Jaiswal
07-01-2010

(5)

आज के बाजार दर से खरीद करने की इच्छा जाहीर की, जिसे उभय पक्षों की मंजूरी से उपर विवरण दर्ज सम्पत्ति का कुल कीमत 2,00,000/- (दो लाख) रुपये मात्र धार्य हुआ।

अतएव आज तारीख को केवालादातृ श्रीमती पुष्पा जयसवाल आप केवालाग्रहितृ श्रीमती अनिता जयसवाल से कुल धार्य कीमत एक मुस्त पाकर यह विक्रय खोश केवाला दलील आपके पक्ष में उपरोक्त जमीन जो परती बसोड़ी है, जो शामिल शुदा नक्शा में लाल रंग से "A" दर्शाया गया है, का अंश मय कुल दक हकुक आप केवालाग्रहितृ के पास सदा के लिये विक्री कर दिया और आपके दखल-कब्जे में दे दिया।

अब आप मुझ केवालादातृ के दखल सत्व से दखलकारिणी वो सत्ववती होकर मय पुत्र पोत्रादि मय वारिशान शांतिपूर्वक भोग-दखल, दान-विक्री,

ATTESTED
8271
NOTARY (REGD. No.-22504)
GOVT. OF JHARKHAND
Jharkhand/India

Panchpa Taksawal
07-01-2010

(6)

मोरगेज वो नाना प्रकार वारदेन वो हस्तान्तरण आदि करने के अधिकारिणी होकर स्वेच्छापूर्वक भोग-दखल करती रहे। इसमें मुझ केवालादातृ मय वारिशान को किसी तरह का उज्र आपत्ति या दावा-दावी नहीं रहा और न कोई भविष्य में कर सकेगा अगर कोई करे या करावे तो वह सरे अदालत नाजायज वो वातिल करार दिया जायेगा। उक्त विक्रीत सम्पत्ति हरेक तरह से साफ वो पाक है एवं मुझ केवालादातृ के द्वारा अर्जित धन से खरीदी गई है, जिसका एकाएक मैं ही मालकीन एवं अधिकारिणी हूँ। इसमें कोई दीगर अंशदार या फरिक शामिल नहीं है न केवल इसके उक्त सम्पत्ति को किसी के पास किसी के साथ किसी प्रकार का दाय संयुक्त हस्तान्तरण ही किया हूँ।

विदित हो कि भविष्य में इस केवाला दलील के सम्बन्ध में कुछ लिखना या पढ़ना पड़े या किसी प्रकार का त्रुटि सुधार करना पड़े तो उस हालत में मैं केवाला दातृ आप केवलाग्रहितृ मय वारिशान के खर्च से वैसा लिखने-पढ़ने या त्रुटि सुधार करने के लिये वाध्य रहूँगी।

अतएव आज तारीख मैं केवालादातृ स्वेच्छा से एवं स्वच्छ एवं स्वस्थ शरीर में रहते हुए बिना किसी दवाव वो बहकावे के कीमत का कुल राशि एक मुश्त नगद मो०-2,00,000/- (दो लाख) रूपया प्राप्ति रसीद के अनुसार प्राप्त कर यह विक्रय खोश केवाला दलील आप केवाला ग्रहितृ के पक्ष में सम्पादित कर दिया, जो वक्त जरूरी काम आवें।

इति तारीख : 07 जनवरी 2010 ई०

ATTESTED
2327
NOTARY (REGD. NO. 225/04)
GOVT. OF JHARKHAND
Jharkhand India

Puashpa Taiswal
07-01-2010
(7)

Puashpa Taiswal

घोषणा :- विक्रीत सम्पत्ति मुख्य सड़क से 100 फीट से ज्यादा दूरी पर अग्नि ४६क स्थित है, निर्धारित दर पर स्टाम्प शुल्क दिया गया है।

मूल दस्तावेज का द्वितीय प्रति हू-वहू नकल है।

उपरोक्त सम्पत्ति का भू-सत्यापन प्रमाण-पत्र अंचल कार्यालय, मधुपुर से ज्ञापांक 1374 दिनांक-10.12.2009 के द्वारा निर्गत किया गया है।

दस्तावेज फरीकेन को पढ़कर सुना व समझा दिया।

प्रारूपकर्ता

Devraj Kumar

07/01/2010

अधिवक्ता,
सिविल कोर्ट, देवघर।

दिनांक :


- गवाहन
- ① Pradeep Kumar Taiswal
S/o Rati Madhusa Pt. Chauthary
Taiswal Bhawan
Hajigali Madhupur (Beglar)
07/01/10
 - ② Ashwin Kumar S/o
Rati Phulendra Nath S/o
Pahar Chupla

07-01-2010
NOTARY (REGD. No.-225/04
GOVT. OF JHARKHAND
Bhand/India.

Pushpa Jaiswal
07-01-2010

(8)

क्रेता का फोटो हस्ताक्षर एवं बाँये हाथ के अंगुलियों का टीप निशान



Anita Jaiswal
07/01/2010



प्रमाणित किया जाता है कि इस दस्तावेज में लगी छाया चित्र एवं उनके बाँये हाथ के अंगुलियों का निशान मेरे सामने लिया गया।

Deepak Kumar
07/01/2010

ATTESTED
8/3/21
NOTARY (REGD. NO.-225/02
GOVT. OF JHARKHAND
Bishnagar, Jharkhand, India

(9)

रूपया. पावती रसीद

ड्राफ्ट नं०	044465	रूपया 48,000/-
ड्राफ्ट नं०	044466	रूपया 48,000/-
ड्राफ्ट नं०	044467	रूपया 48,000/-
ड्राफ्ट नं०	044468	रूपया 48,000/-
नगद		रूपया 8,000/-

दिनांक 24/12/2009

कुल रूपया 2,00,000/- (दो लाख)

उपरोक्त क्षत्री D/Draft लेट बैंक आफ इंडिया के द्वारा
(शाखा मय्यपुर) निर्गत किया गया है।

Pushpa Jaiswal
07.01.2010

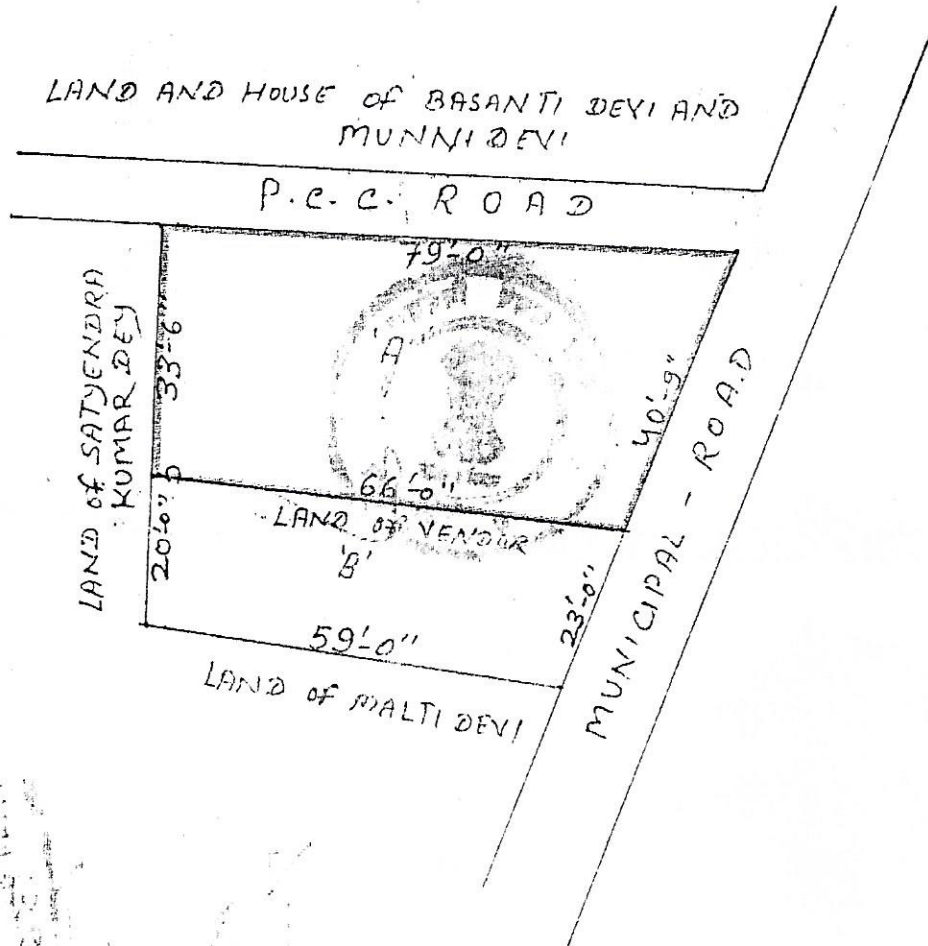
ATTESTED
NOTARY (REGD. No.-225/04
GOVT. OF JHARKHAND
Ranchi, Jharkhand/India.

PLAN OF LAND UNDER MOUZA - PATHERCHARTI No. 271 MUNICIPAL
PLOT NO. 31 THOKA No. 220/1/2 ANSH AREA - 2691 SQ. FEET MARK
'A' SHOWN IN RED COLOUR ANCHAL - MADHUPUR SUB. - MADHUPUR
DIST. - DEOGHAR.

BELONG TO :- SRI MATI PUSHPA JAYSWAL W/O SRI PRADEEP KUMAR
JAISWAL RESIDENCE OF HAZI GALI MADHUPUR ANCHAL - MADHUPUR
SUB. - MADHUPUR DIST. - DEOGHAR.

SOLD TO :- SRI MATI ANITA JAISWAL W/O SANJAY KUMAR BHAGAT
RESIDENCE OF RAMCHANDRA BAZAR HATIA ROAD MADHUPUR ANCHAL -
MADHUPUR SUB. - MADHUPUR DIST. - DEOGHAR.

SCALE - 1" = 25'



[Faint, illegible handwritten text]

Puspha Jaiswal

07-01-2010

ATTESTED
8521
NOTARY REGD. No. 225/04
GOVT. OF JHARKHAND
Deoghar Jharkhand India
By
K. Yadav.
Amir.