


441 sale 6,75,000/- P.S. Madhuban 2182



X/131200  
5811

Aug  
5.15 a/c

26,400/-  
500/-  
100/-  
02DD 762831

निम्न... के प्रमाण...  
नामापूर... के लक्षण...  
... 1349 का अनुसूचे...  
... 1349 का अनुसूचे...  
... 1349 का अनुसूचे...

freepaid  
Acr - 20250 = 0  
I - 500 = 0  
M - 150 = 0  
20900 = 0

Sir  
27,000/-  
27000  
Lages keumar  
9th Oct 2017

Munpali  
19/11/17

जीव किया  
kele x:13  
जीवकर्ता

**बिक्रय पत्र कीमत कुल 6,70,000/- रुपये मात्र**

**बिक्रेता :-** श्री तापस कुमार शील, पिता स्वर्गीय नरेन्द्र नाथ शील, जाति सुवर्ण बणिक, पेशा व्यवसाय, साकिन "शील भीला" ए. एल. शील रोड, मधुपुर टाउन, थाना, सबडिविजन व सबरजिष्ट्री मधुपुर, जिला निबंधन कार्यालय व जिला देवघर, राज्य-झारखण्ड। PAN:- EKUPS7322R द्वायाप्रति संलग्न।

**क्रेता :-** श्री गंगा प्रसाद सिंह, पिता स्वर्गीय सहदेव सिंह, जाति भूमिहार ब्राह्मण, पेशा सेवा निवृत्त, साकिन नायकडीह, थाना अहिल्यापुर, जिला गिरिडीह, राज्य-झारखण्ड, राष्ट्रीयता-भारतीय। PAN:- AFWIPS 9359D द्वायाप्रति संलग्न।

के लक्षण...  
kele x:13


# भारतीय गैर न्यायिक

दस  
रुपये

₹.10


TEN  
RUPEES

Rs.10



INDIA NON JUDICIAL

173  
25/04/2012



श्री गंगा प्रसाद सिंह



04AA 730413

श्रीमती मुन्नी कुमारी

समक्ष लेख्य प्रमाणक मधुपुर, जिला-देवघर (झारखण्ड)

प्रथम पक्ष:- श्री गंगा प्रसाद सिंह, पिता स्व० सहदेव सिंह, जाति भूमिहार ब्राहमण, पेशा सेवा निवृत्त कर्मचारी, साकिन-नायकडीह, थाना-अहिल्यापुर, अनुमंडल व जिला-गिरिडीह (झारखण्ड)

द्वितीय पक्ष:- श्रीमती मुन्नी कुमारी, पति राजेश कुमार जाति भूमिहार ब्राहमण, पेशा गृहिणी, मौजा छोटा शेखपुरा अनुमंडल-मधुपुर, जिला-देवघर (झारखण्ड)।

लेख्यप्रकार:- एकरारनामा सह मालिकाना हक।

विवरण जायदाद:- निम्न अनुसूचित के सम्पति में वर्णित है:- थाना नं०-273, जिला-देवघर, अनुमंडल, थाना मधुपुर, शामिल मौजा छोटा शेखपुरा नं० 273 के अंदर बसौड़ी असर्वेक्षित सत्व की जमीन रकवा कम-वेश 2244 वर्गफीट वर्णित, नक्शा के अनुसार पुरब-पश्चिम 66 फुट लम्बा, उत्तर दक्षिण 34 फुट चौड़ा थोका नं० 05 थाना नं० 273 नगरपालिका वार्ड नं०-15 है।



विदित हो कि परिशिष्ट (नक्शा) में वर्णित सम्पति मेरा निजी खरीदगी सम्पति है जो दिनांक 09/10/2013 को निबंधित खोस केवाला, दलील सं०-2182 हे। तदोपरांत इस सम्पति को मेरे नाम से अंचल कार्यालय मधुपुर से स्थानांतरण करके वार्षिक लगान तय किया गया जिसे मैं अदा कर रहा हूँ। विदित हो कि उक्त भूमि को मैं अपना ईच्छा शक्ति से श्रीमति मुन्नी

कुमारी पति-राजेश कुमार को अस्थायी रूप से जी०सी०सी० से शेड निर्माण के लिए दे रहा हूँ। जिसका नक्शा संलग्न है एवं हरा रंग से चिन्हित हे। अस्थायी शेड निर्माण के बाद मैं किसी प्रकार का दावा दखल नहीं करूंगा।


भविष्य में आवश्यकता अनुसार दावा दखल करने पर शेड निर्माण का पूरा खर्च मुझे देना पड़ेगा और इस लेख्य प्रकार को दोनों पक्षों की सहमति से रद्द समझा जायेगा। इति आज तारीख-

गवाहन

प्रथम पक्ष का हस्ताक्षर

द्वितीय पक्ष का हस्ताक्षर

B. Das  
BALKRISHN L  
Notary (Regd. 17461;  
Govt. Of India (Madhupur

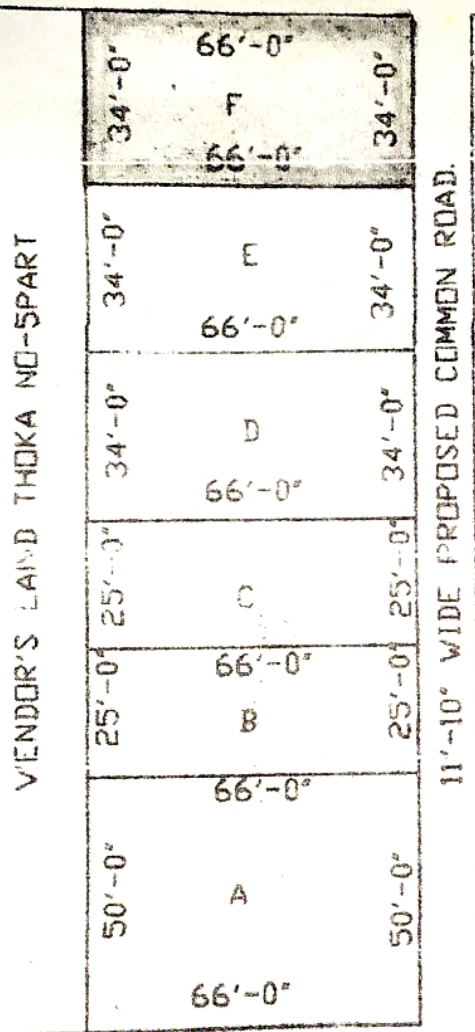


D. Choudhary  
A. K. Das  
H. Das  
05-04-2017

**PLAN OF LAND UNDER MOUZA:- CHHOTA SHEKHAPURA NO- 273 WITHIN MADHUPUR MUNICIPAL WARD NO- 14 THOKA NO- 5 MARK-F AREA- 2244sqft. SHOWN IN RED COLOUR BELONG'S TO SRI TAPAS KUMAR SEEL S/O LATE NARENDRA NATH SEEL & NOW SOLD TO SRI GANGA PRASAD SINGH S/O LATE SAHDEO SINGH OF VILL- NAYAKDIH, P.S- AHILYAPUR, DIST- GIRIDIH.**




SHANTI KUNJ ROAD



12'-0" WIDE PROPOSED ROAD

11'-10" WIDE PROPOSED COMMON ROAD.



*Tapas Kumar Seel*  
9th Oct 2013

*Traced by  
M/KE  
4/10/2013*

*B. K. Das* 05-4-2013  
BALAKRISHNA DAS  
NOTARY (Regd. 17461)  
Govt. Of India (Madhupur)