

8.50.75 / 2 PS Madhupur 51



T/1
2/9/17

झारखण्ड JHARKHAND
35000217457
7.61.099

Area
3-500 Dec

C 777
Stamp
50=

निबंधन आदेश नियम... के अधीन
और छोटानामपुर/संतालपरगना टेनेन्सी एक्ट की
धारा... के अधीन भी ग्राह्य है और
इण्डियन स्टाम्प एक्ट 1939 को अनुसूचि A(1) के
खण्ड... के अधीन बंधावट, स्टाम्प सहित
(या स्टाम्प शुल्क के विमुक्त या स्टाम्प शुल्क अपेक्षित नहीं)

Substantial
A 0, 50 = 50

निबंधन एकाधिकारी
7/9/17

बिक्रय पत्र

बिक्रेता :- बैद्यनाथ ग्लास वर्क्स प्राइवेट लिमिटेड, रजिष्टर्ड ऑफिस न0 12, मुरलीधर सेन लेन, थाना जोड़ासाखो, कोलकाता-7, वजरिये प्रबन्ध निदेशक श्री रमेश कुमार झुनेझुनवाला, पिता स्वर्गीय ब्रह्मदत्त झुनेझुनवाला, जाति मारवाड़ी वैश्य, पेशा व्यवसाय, साकिन न0 12, मुरलीधर सेन लेन थाना जोड़ासाखो, कोलकाता-7
पेन कार्ड व आधार कार्ड की छायाप्रति संलग्न।

झारखण्ड सरकार राजस्व निबंधन एवं
सुधार विभाग के ज्ञापक 499 एवं 5
दिनांक 19/6/17 के अलाोक में मुस्क नि

स्तावेज जाँच किया
A.K. Choudhary
जाँचकर्ता

A.K. Choudhary
जाँचकर्ता
07-09-2017

अ

क्रेता :-श्रीमती द्रोपदी देवी, पति रेखलाल साव, जाति तेली, पेशा गृहस्वामीनी, साकिनान ग्राम कारोडीह, पत्रालय गादीसिरसिया, थाना गाणडेय, जिला गिरीडीह, राज्य झारखण्ड, राष्ट्रीयता-भारतीय।

पेन कार्ड व आधार कार्ड की छायाप्रति संलग्न।

लेख्य प्रकार :-बिक्रय पत्र।

बिक्रीत सम्पत्ति की कीमत :-कुल 8,50,000/-आठ लाख पचास हजार रुपये मात्र।

बिक्रीत सम्पत्ति का विवरण :-निम्न अनुसूची सम्पत्ति में वर्णित है।

विदित हो कि जिला संथाल परगना, वर्तमान जिला देवघर, सबडेविजन व सबरजिष्ट्री देवघर, हाल सबडेविजन मधुपुर, थाना मधुपुर, तालुक पाधरोल तरफ लालगढ़, सामील मौजा पथरचपटी के अन्दर मोरस्सी मोकररी सत्व की बसोड़ी जमीन, मेकफरसन सर्वे सेटलमेन्ट प्लाट न0 514 रकवा 4 (चार) कटठा, (13) तेरह धुर व मेकफरसन सर्वे सेटलमेन्ट प्लाट न0 515 रकवा 9 (नौ) बीघा, 9 (नौ) धुर एवं मेकफरसन सर्वे सेटलमेन्ट प्लाट न0 937 रकवा 3 (तीन) कटठा, 17 (सतरह) धुर, मोट रकवा 9 (नौ) बीघा, 8 (आठ) कटठा, 19 (उन्नीस) धुर, मय मकान, कुआँ व वृक्षादि, अन्दर मेकफरसन सर्वे सेटलमेन्ट बसोड़ी जमाबंदी न0 124, अन्दर हलका मधुपुर नगरपालिका होल्डिंग न0 110, उसके बाद नया होल्डिंग न0 112, अन्दर हलका मधुपुर नगरपालिका वार्ड न0 15, मय कुल हक हकुक, उपर्युक्त हम बिक्रेता दिनांक 30/09/1972 ईस्वी में लिखित व दिनांक 04/10/1972 ईस्वी में निबंधन कार्यालय कलकत्ता से निबंधित बिक्रय पत्र पुस्तक संख्या 1, जिल्द संख्या 173, पृष्ठ संख्या 133 से 139 में निबंधित जिसकी संख्या 5101 वर्ष 1972 ईस्वी के द्वारा, पियारे लाल अग्रवाल वगैरह से खरीद किये, बिक्रय पत्र की छायाप्रति संलग्न, अनुलग्नक-1 व मेकफरसन सर्वे सेटलमेन्ट पर्चा की छायाप्रति संलग्न, अनुलग्नक-2

उपर्युक्त हम बिक्रेता उक्त खरीदगी सम्पत्ति पर दखल कब्जा लेकर तथा अंचल कार्यालय मधुपुर में नामान्तरण वाद संख्या 78/1973-74 के द्वारा दिनांक 13/01/1974 ईस्वी के अनुसार राजस्व विभाग के पंजी ॥ में अपना नाम दर्ज करवाकर सालाना खजाना आदाय करते हुए बहैसियत पूर्ण मालिक निर्विवाद रूप से भोगवान व दखलकार हैं, नामान्तरण आदेश की छायाप्रति संलग्न, अनुलग्नक-3 व खजाना रसीद की छायाप्रति संलग्न, अनुलग्नक-4

10077 Jm 07/9/18

अतएव आज तारीख उपर्युक्त हम बिक्रेता स्वेच्छा से मन व शरीर की स्वस्थता में रहकर बिना किसी के दबाव या बहकावे के कीमत के कुल रुपये निम्न वर्णित रकम प्राप्ति रसीद अनुसार लेकर यह बिक्रय पत्र लिख दिये जा, प्रमाण रहे, दिनांक

अनुसूची सम्पत्ति

थाना नं० 271, जिला देवघर, जिला निबंधन कार्यालय देवघर, सभ्रडिविजन, सबरजिष्ट्री व थाना मधुपुर, सामिल मौजा पथरपचटी के अन्दर सर्वेक्षित बसौड़ी सत्व की हस्तान्तरणीय जमीन, रकवा 1,525 वर्गफीट (एक हजार पाँच सौ पच्चीस वर्गफीट) यानि 3,500 डिसिमिल परती जमीन, अन्दर मिलजुमले मेकफरसन सर्वे सेटलमेन्ट प्लाट न० 514, 515 व 937, अन्दर मेकफरसन सर्वे सेटलमेन्ट बसौड़ी जमाबंदी न० 124, टाउन प्लान प्लाट न० 814, अन्दर थोका न० 221, अन्दर हलका मधुपुर नगरपालिका वार्ड न० 15, नया 18, जो संलग्न नक्शा में लाल रंग से रंगा अंश में दिखाया गया है, मय कुल हक हकूक बिक्री किया जिसकी चौहद्दी :-
उत्तर :- बिक्रेता की जमीन।

दक्षिण :- बिक्रेता की जमीन।

पुरब :- 15'-00" फीट चौडा कॉमन रोड़।

पश्चिम :- खिरोद भवन।

8/16/70
M. K. B. B. B.

घोषणा :- उक्त बिक्रीत सम्पत्ति अन्य सड़क में है जो आवासीय है तथा लीज से मुक्त है निर्धारित मूल्यांकन के अनुसार स्टाम्प दिया गया है। उक्त बिक्रीत सम्पत्ति सरकारी भूमि (केशरे हिन्द भूमि/गैरमजरूआ आम भूमि/गैरमजरूआ खास भूमि/बन भूमि/जंगल आदि/विभिन्न विभागों के अर्जित/हस्तान्तरित तथा अन्य श्रेणी की सरकारी भूमि आदि) के अन्तर्गत नहीं है। उक्त बिक्रीत सम्पत्ति गोचर, भूहदबन्दी, आदिवासी खाते की नहीं है व कब्रिस्तान, दरगाह या अन्य धार्मिक स्थल की नहीं है तथा चारागाह के अन्तर्गत भी नहीं है। उक्त बिक्रीत सम्पत्ति सी. बी. आई जॉच के दायरे से बाहर है तथा निबंधन के लिये किसी तरह का रोक नहीं है। यदि उक्त कथन में कोई विसंगति पायी जाती है तो विधि संगत कानूनी कार्रवाही की भागी होउंगा।

गवाहान

① Nepal dey

L.T. Manu dey

Panch Mandir Road

Madhupur (Deogaon)

M. - 9835350845

Madhu - 3562 - 4240 - 0380



M. K. B. B. B.
07/11

Nepal dey

② Shambhu Kumar Mander

Kartik Id Mander

Banic Colony Madhupur

8/6/18
महेश्वर लाल

रकम प्राप्ति रसीद


1. RTGS NO. UBINH18191207587 Dated 10/07/2018 of Rs = 1,50,000 = 00
2. RTGS NO. UBINH18201485395 Dated 20/07/2018 of Rs = 2,00,000 = 00
3. RTGS NO. UBINH18213285352 Dated 06/08/2018 of Rs = 4,12,500 = 00
4. By Cash - - - - - of Rs = 87,500 = 00

Total Rs = 8,50,000 = 00

(Eight Lac fifty thousand) only.

8/16/20
A.K. Panoon

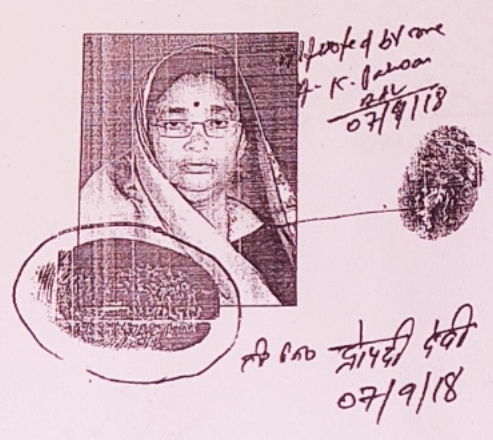
बिकेता का छायाचित्र, हस्ताक्षर एवं टीप निशान—



07/9/18



केता का छायाचित्र, हस्ताक्षर एवं टीप निशान—

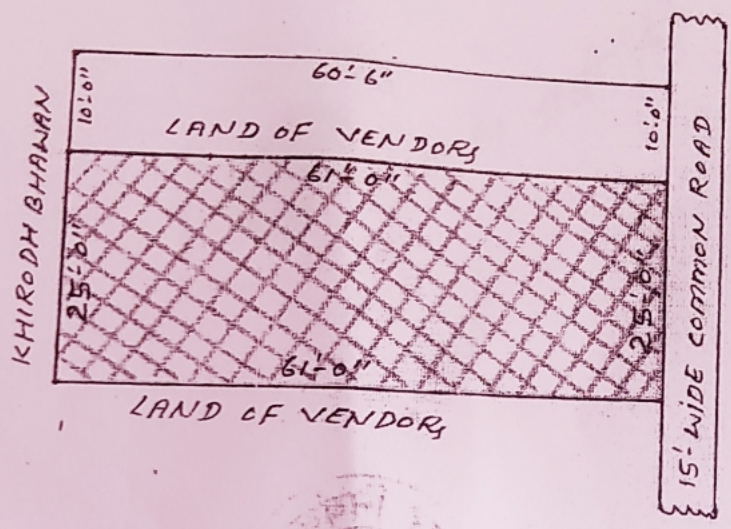


दस्तावेज पढ़कर फरीकैन को सुना व समझा दिया, प्रारूप कर्ता A.K. Panoon

प्रमाणित किया जाता है कि प्रत्येक व्यक्ति जिनका छायाचित्र दस्तावेज में लगा है, के बाँये हाथ के अंगूलियों के निशान मेरे द्वारा लिये गये हैं A.K. Panoon 07/9/18

LAND OF BASDURI LAND IN MOUZA-PATHERCHAPTI NO. 271.
 P.S. MADHUPUR-DEOGHA- (JHARKHAND)
 PLOT NO- 21A- UNDER THOKA NO- 221 WARD NO- 18
 BELONGS TO:- RAMESH JHUN JHUN WALA SALATE BRAHMIN DUTTA
 JHUN JHUN WALA- MD ALI PARK MURLIDHARAN SEN ROAD
 DRAUPADI DEVI W/O REKHLAL SAN- VIII- KARODI P.O. GADISIRSIYA
 P.S. GANDEY- D-GIRIDIH-

AREA = 1525 SFT.



8/6/18
 Ramesh Jhunjhuna

24/6/18
 B. Yadav
 Handwritten signature
 25/07/18



PDF Created Using



Camera Scanner

Easily Scan documents & Generate PDF



<https://play.google.com/store/apps/details?id=photo.pdf maker>