

गौतरा-डिस्ट्रीटोली

नाम मौजा गौतरा शीट नं० ६


नाम थाना सिमडेगा

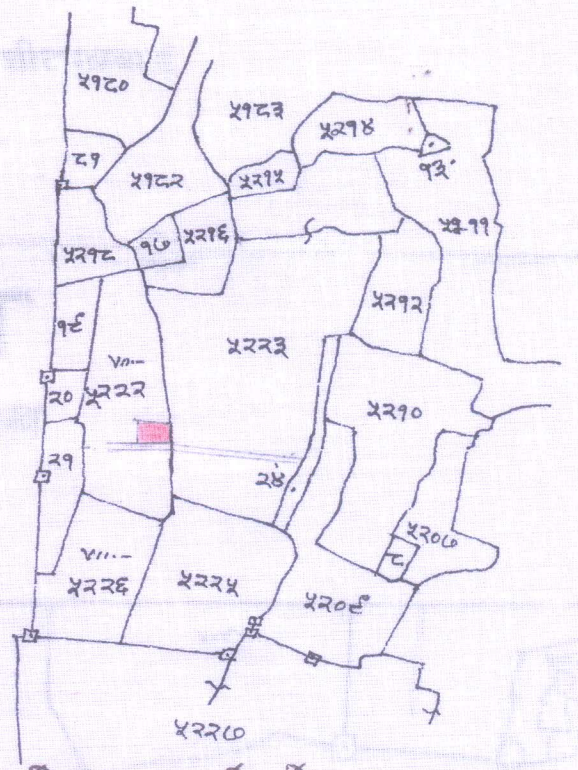
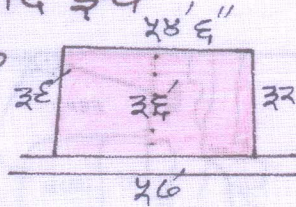
थाना नम्बर ८०

जिला (राँची) सिमडेगा

स्कैल १ माइल = १६ इंच

सन १९३०-३१ ई०

संकेत चिन्ह 



रवातानं - प्लॉट नं० अंश रकबा में से रकबा में से रकबा

८६ - २२२२ - ०.६० रु० " " ०.०५ रु० " " ४.५४ डिसमाल

चौहद्दी - उत्तर - घेरा क्वारी सुमात रुक्का,

दक्षिण - इसी प्लॉट में छोड़ा गया दफाट का कच्चा रास्ता

पूरब - घेरा मकान विकटोर खड़िया,

पश्चिम - मकान दुलार केरकेहा,

प्रमाणित किया जाता है कि यह मौजा गौतरा शीट नं० ६ का आर० रुस० सर्वे सन १९३०-३१ ई० के मूल नक्शा से त्रेस किया गया है।

शु मापक अमीन

गोवर्धन कोष्टा

508/2004

Date - 22/11/2019