

नाम मौजा सलडेगा शीट नं० २


नाम धाना सिमडेगा

धाना नम्बर ११७

जिला (सँची) सिमडेगा

स्केल १माइल = १६ इंच

सन १९३०-३१ ई०

संकेत चिन्ह 

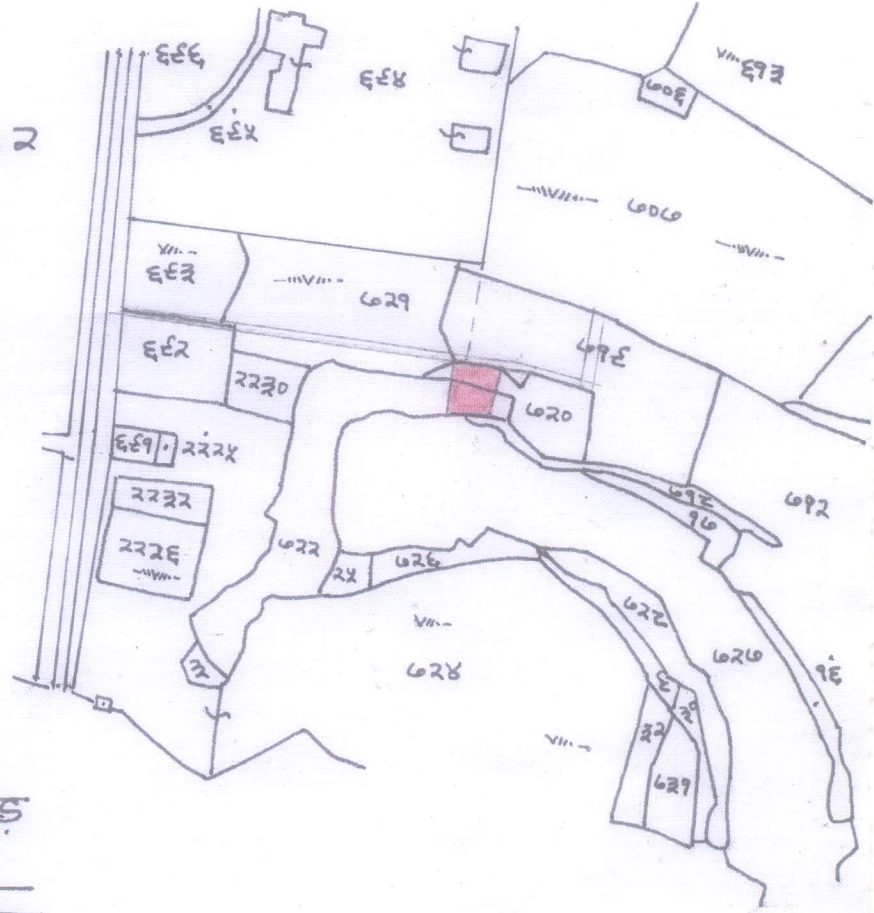
भूमि का विवरण :-

खतानं० - प्लॉट नं० - रकबा

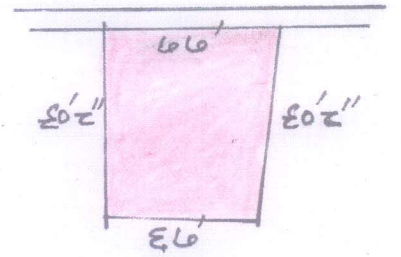
०६ - ७२० - ०.०८ एकड़

॥ - ७२२ - ०.०७ ॥

१ - २ - ०.१५ एकड़



जुमला चौहदी - उत्तर - पी० सी० सी० पथ १० फीट,  
दक्षिण - कमान नीज,  
पूरब - मकान बारी करमदयाल प्रसाद,  
पश्चिम - मकान साकित्री देवी,



प्रमाणित किया जाता है कि यह मौजा सलडेगा शीट नं० २ का आर० ए० सर्वे सन् १९३०-३१ ई० के मूल नक्सा से ट्रेस किया गया है।

भू मापक अमीन

508/2004

दिनांक 29/06/2021