

नाम मौजा सिमडेगा ग्रीट नं० १


नाम धाना सिमडेगा

धाना नम्बर ११६

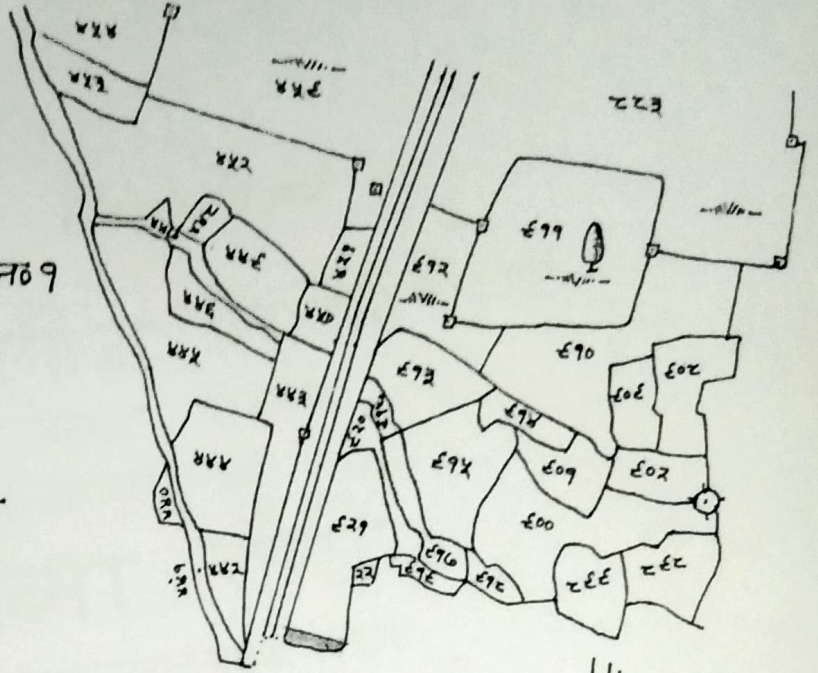
जिला (राँची) सिमडेगा

स्केल १ माइल = १६ इंच

सन १९३०-३१ ई०

संकेत चिन्ह 

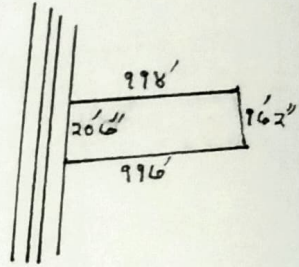
भूमि का विवरण :-



मिलान ग्रीट नं० २

खाता नं० - प्लॉट नं० - अंश रकबा में से रकबा

३० - ६२१ - ०.१० ए० " " ०.०५ एकड़



चौहद्दी - उत्तर - इसी प्लॉट का अंश मो० अब्बास
दक्षिण - मकान रुकैया खानुन पति मोईनुद्दीन चौ सालेहा प्रवीन
पूरब - पी० सी० सी० पथ
पश्चिम - सन० सन्ध० १४३, पक्की सड़क,

प्रमाणित किया जाता है कि यह मौजा सिमडेगा ग्रीट १ का आर० स० सर्वे सन् १९३०-३१ ई० के मूल नक्सा से देस किया गया है।

भू मापक अमीन
गोवर्धन कोषा

508/2004

दिनांक 04/09/2021