

गोतरा - बरवरी टोली

नाम मौजा गोतरा शीट नं० ६


नाम थाना सिमडेगा

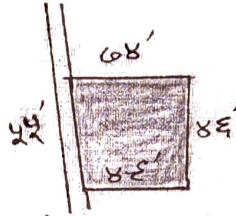
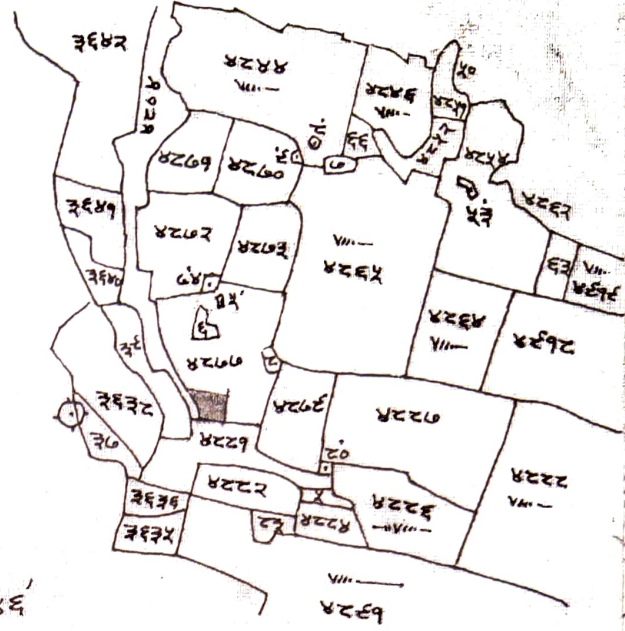
थाना नम्बर ८०

जिला (राँची) सिमडेगा

स्केल १ माइल = १६ इंच

सन् १९३०-३१ ई०

संकेत चिन्ह 



खाना नं० - प्लॉट नं० - अंश रकबा में से रकबा
१४७ - ४८७७ ०.०७०००० ॥ ०.०७०० रकबा

चौहद्दी - उत्तर - मकान देस विनोद जयसवाल,
दक्षिण - सामुदायिक मकान प्लॉट नं० ४८८१,
पूरब - मकान देस गोपाल साहू,
पश्चिम - छठर कच्चा १२ फीट चौड़ा,

नोट - (१) अर्द्धनिर्मित पक्का मकान ३५ x २९,

(२) चापाकल पुराना,

प्रमाणित किया जाता है कि यह मौजा गोतरा शीट नं० ६ का
आर० एस० सर्वे सन् १९३०-३१ ई० के मूल नक्सा से देस
किया गया है।

भू मापक अर्मान
गोवर्धन कोषा

५०८/२००४

Date-15/01/2020

किरण देवी

21/01/2020