

सलडेगा थाना टोली बाहरी व्यवसायीक भूमि

नाम मौजा सलडेगा शीट नं० २


नाम थाना सिमडेगा

थाना नम्बर ११७

जिला (राँची) सिमडेगा

स्केल १ माइल = १६ इंच

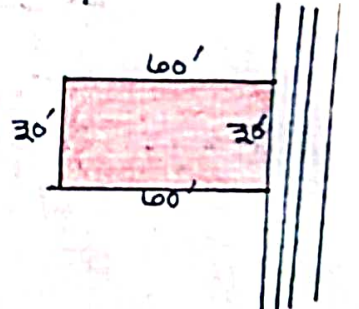
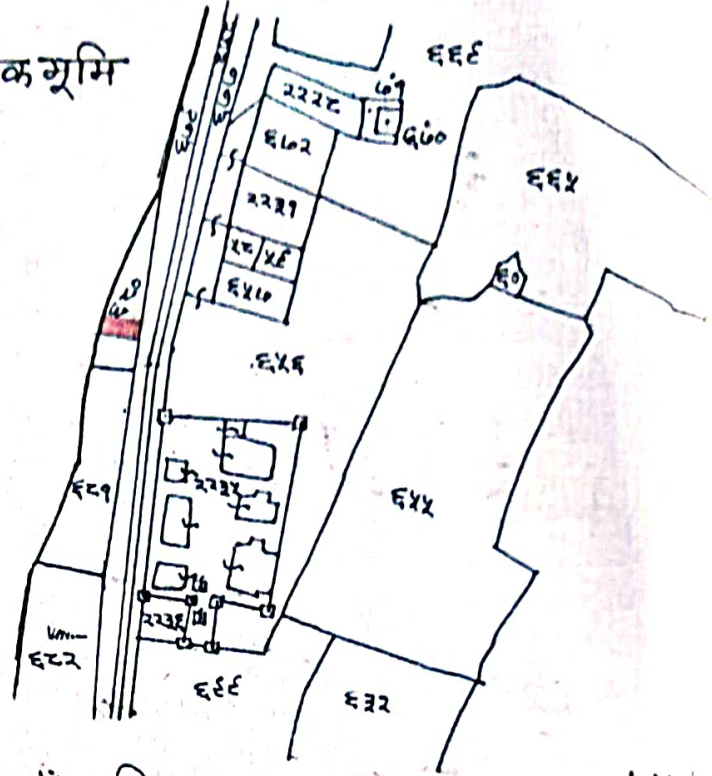
सन् १९३०-३१ ई०

संकेत चिन्ह 

भूमि का विवरण :-

खातानं० - प्लॉट नं० - रकबा

१०८ - ६८० - ०.०४३ (पाँचे पाँच डि०)



-चौहद्दी- उत्तर- छोड़ा गया ८ फीट का पी० सी० सी० पथ ,

दक्षिण- मकान उमेश प्रसाद ,

पूरुब- पक्की सड़क सन० सच० १४३ ,

पश्चिम- मकान धनंजय तिवारी सिमाना मौजा गोतरा थाना नं० ८० ,

नोट - पक्का मकान एवं दुकान = ३०' x ३०' = ९०० वर्ग फीट ,

प्रमाणित किया जाता है कि यह मौजा सलडेगा शीट नं० २ के आर० एस० सर्वे सन् १९३०-३१ ई० के मूल नक्सा से ट्रेस किया गया है ।

भू मापक अमीन

गोवर्धन कोषा

५०८/२००५

दिनांक १३/०१/२०२३