
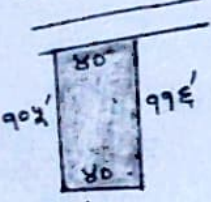
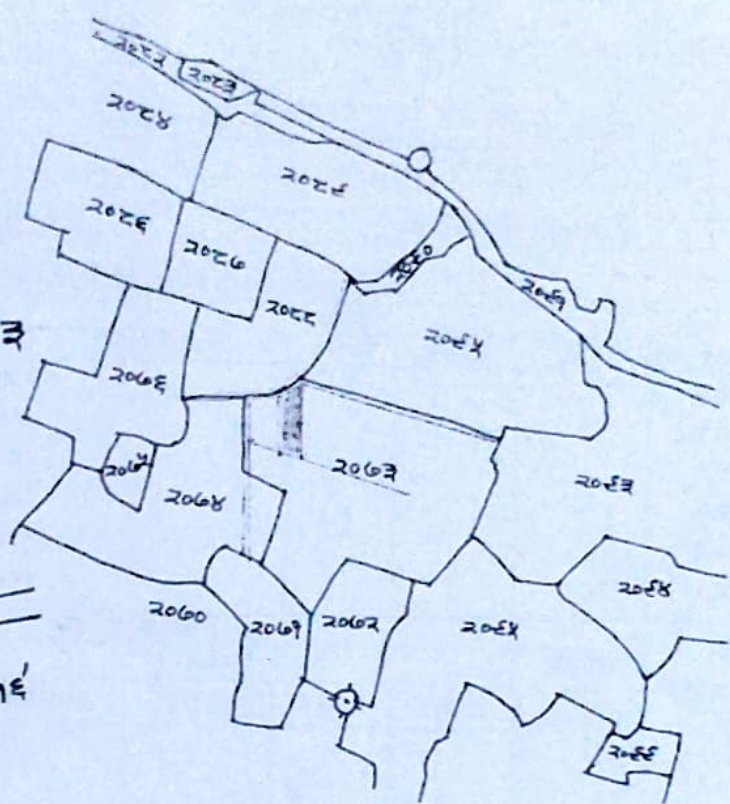


नाम मौजा सिमडेगा शीट नं० ३
 १ नाम थाना सिमडेगा
 २ थाना नम्बर ११६
 जिला (राँची) सिमडेगा
 स्केल १ माइल = १६ इंच
 सन् १९३०-३१ ई०
 संकेत चिन्ह 



अंश
 खाता नं० - प्लॉट नं० - रकबा में से रकबा
 ४५ - २०६३ - १.६३ ए० " " ०.१० एकड़

चौहद्दा - उत्तर - प्रस्तावित कच्चा रास्ता १२ फीट
 दक्षिण - टाँड़ नाँज विक्रितिका,
 पूरब - टाँड़ इसी प्लॉट का अंश नाँज विक्रितिका,
 पश्चिम - टाँड़ इसी प्लॉट का अंश,

प्रमाणित किया जाता है कि यह मौजा सिमडेगा शीट नं० ३ का
 आर० ए० सर्वे सन् १९३०-३१ ई० के मूल नक्सा से
 देस किया गया है।

भू मापक अमीन
 गोवर्धन कोषा
 508/2004
 दिनांक - 10/02/2020
 पुनः जाँच किया जो सही पाया
 गोवर्धन कोषा
 ता० - 12/09/2021

सप्तीरा कैरकैदा
 10/9/21