

गोतरा डिप्टीटोली

शहरी आवरण

नाम मौजा गोतरा शीट न० ६

नाम धाना सिमडेगा

धाना नम्बर ८०

जिला (राँची) सिमडेगा

स्केल १ माइल = १६ इंच

सन् १९३०-३१ ई०

संकेत चिन्ह

भूमि का विवरण :-

रवाता न० - प्लॉट न० - रकबा में से रकबा किस्म

२५६ - ५१८३ - ०.८६ ए० " " ०.०६ एकड़ दोन

चौहदी - उत्तर - चौरा इसी प्लॉट का अंश,

दक्षिण - छोड़ा गया १० फीट का कच्चा रास्ता, (अन्य सड़क)

पूरब - इसी प्लॉट का अंश,

पश्चिम - अनुज किण्डी का मकान,

प्रमाणित किया जाता है कि यह मौजा गोतरा शीट न० ६ के आर० ए० सर्वे सन् १९३०-३१ ई० के मूल नक्सा से ट्रेस किया गया है।

भू मापक समीन

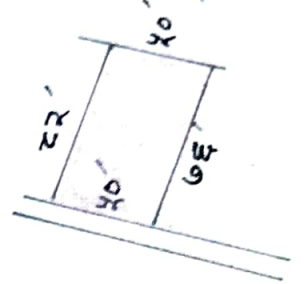
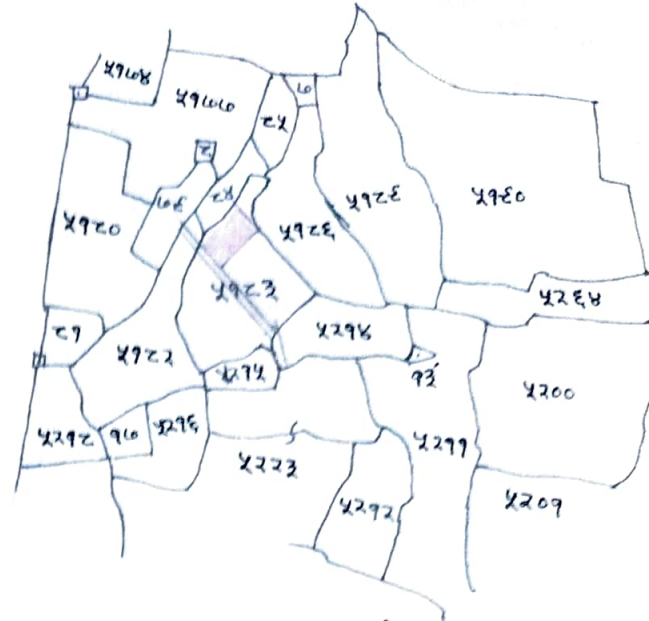
गोवर्धन कोष्ठा

508/2004

दिनांक 15/12/2021

प्रातिक गिज मिज

16/8/2022



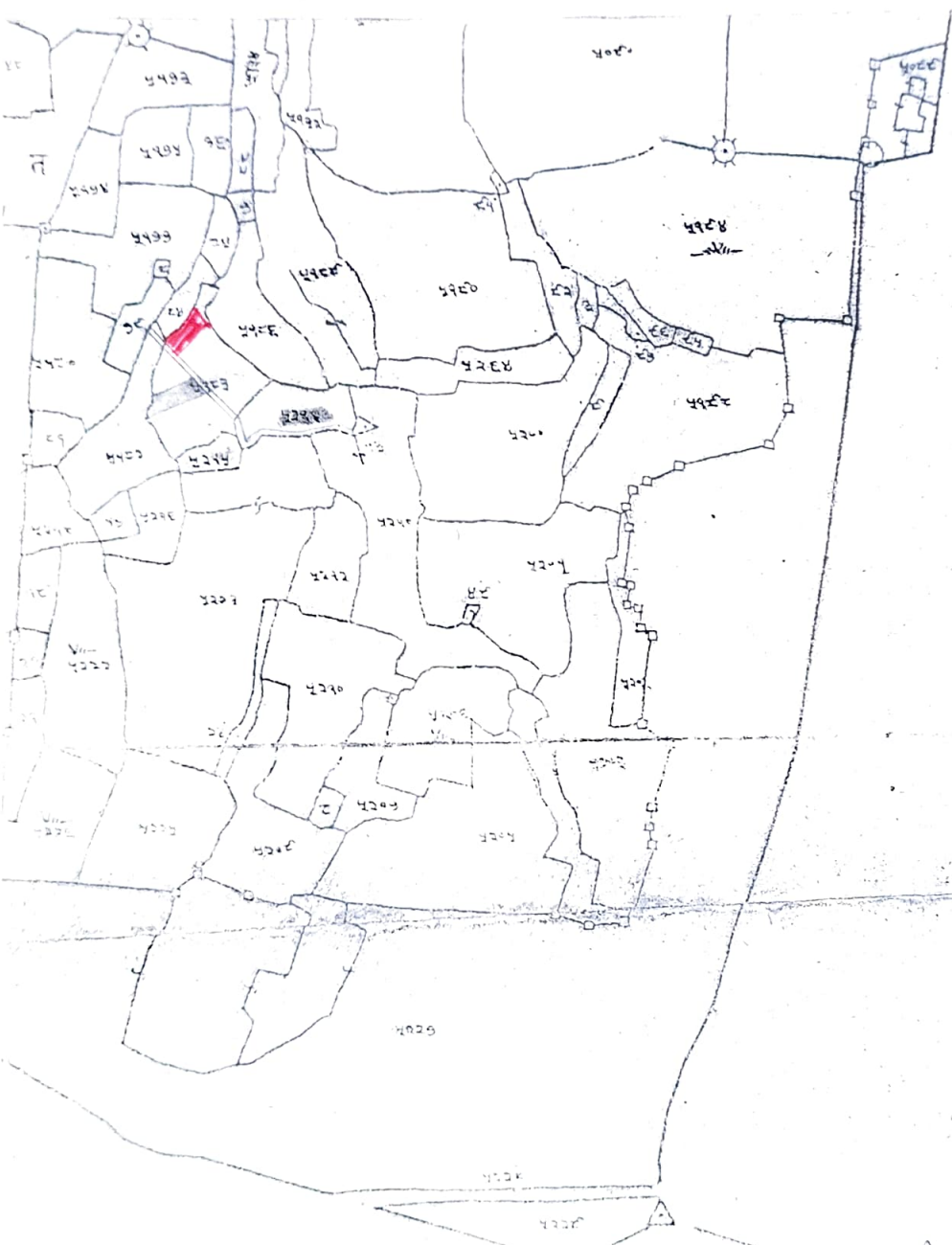
नाममौजा गोतरा पीट नम्बर ६

नाम यना सिमडेगा

पाना नम्बर ८०

जिला राँची

खेला एक माइल बराबर १६ हेक्टर
सन् १९३० - ३१ इस्वी



सिमडेगा नम्बर १६

पालिक मित्र
२०१०८/१२

पालिक मित्र