

सलडेगा - कुम्हारटोली

नाम मौजा सलडेगा शीट नं० ३


नाम धाना सिमडेगा

धाना नम्बर ११७

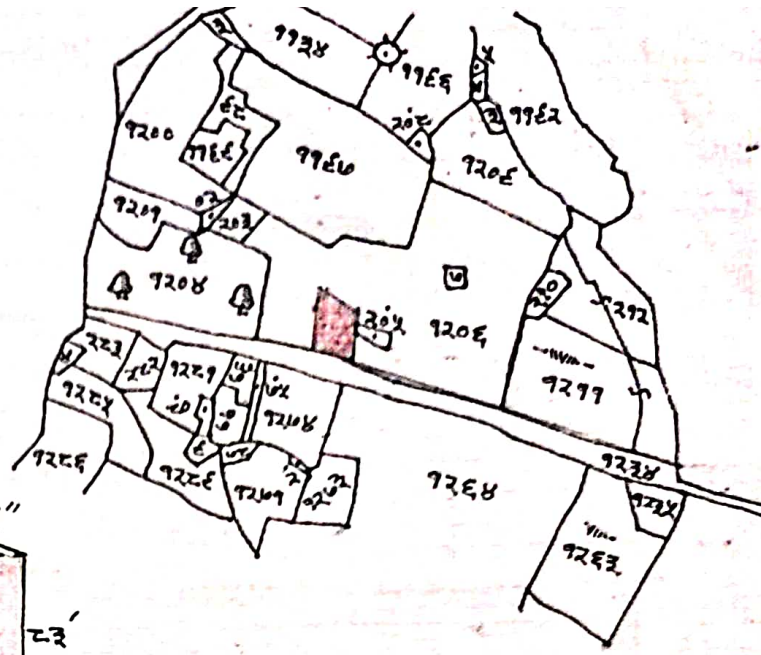
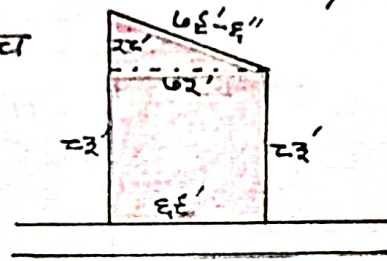
जिला (राँची) सिमडेगा

स्केल १ माइल = १६ इंच

सन १९३० - ३१ ई०

संकेत चिन्ह 

भूमि का विवरण :-



रवाता नं० - प्लॉट नं० - रकबा में से रकबा

७६ - १२०६ - १.२६ $\frac{१}{२}$ ए० " " १५.७५ डिसमील

चौहद्दी - उत्तर - टाँड़ इसी प्लॉट का अंश हिस्सा चन्दर डुँगडुँग वगैरह,

दक्षिण - पक्की सड़क (मुख्य सड़क)

पूरब - देवी गुड़ी मंदिर

पश्चिम - इसी प्लॉट का अंश खरीदगी घेरा मकान रेजेन डाँग,

प्रमाणित किया जाता है कि यह मौजा सलडेगा शीट नं० ३ के आर० ए० सर्वे सन १९३०-३१ ई० के मूल नक्सा से ट्रेस किया गया है।

भू मापक अर्मान

गोवर्धन कोष्ठा

508/2004

दिनांक 04/09/2023