


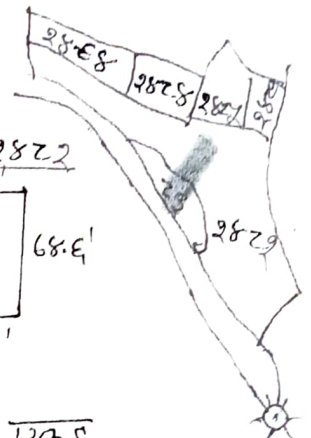
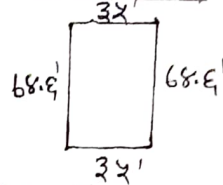
नाम मौजा गौहरा शीट नम्बर 3  
 नाम पाना सिमडेगा (डिपेंस कॉलोनी)

थाना नम्बर 20  
 जिला सिमडेगा (राँची)

स्केल एक माइल बराबर 96 इंच  
 सन 1930-39 इस्वी

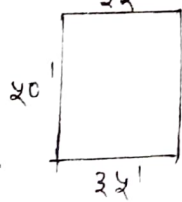
सकेट 

प्लॉट नं० 2822



खाला नं०	प्लॉट नं०	रकबा में से
62	2822	9.88 एकड़ 0.06 एकड़
	2823	0.22 एकड़ 0.08 एकड़

प्लॉट नं० 2823



एक खाला का दो प्लॉट का जुमला रकबा 0.90 एकड़  
 (दो वल डिस्मिल)

- जुमला चौहदी:-  
 उत्तर → टांड नीज बिहेला इसी प्लॉट का अंश  
 दक्षिण → पी.सी.सी. पथ 92 फीट  
 पूरब → टांड नीज बिहेला इसी प्लॉट का अंश  
 पश्चिम → टांड नीज बिहेला इसी प्लॉट का अंश

जमीन का माप :- उत्तर की ओर - पूरब से पश्चिम 32 फीट  
 दक्षिण की ओर - पूरब से पश्चिम 32 फीट  
 पूरब की ओर - उत्तर से दक्षिण 928.6 फीट  
 पश्चिम की ओर - उत्तर से दक्षिण 928.6 फीट

प्रमाणित किया जाता है कि यह मूल सर्वे नक्सा से  
 इस किया गया है।

शे मापक (जमीन)

पुनीत कुंवर  
 10/7/2023

राजेन्द्र कुमार पादव  
 96/02/2022  
 C.N. 392/12