

शहरी आवासीय  
शीट नं०-५

सैम संजय (६)

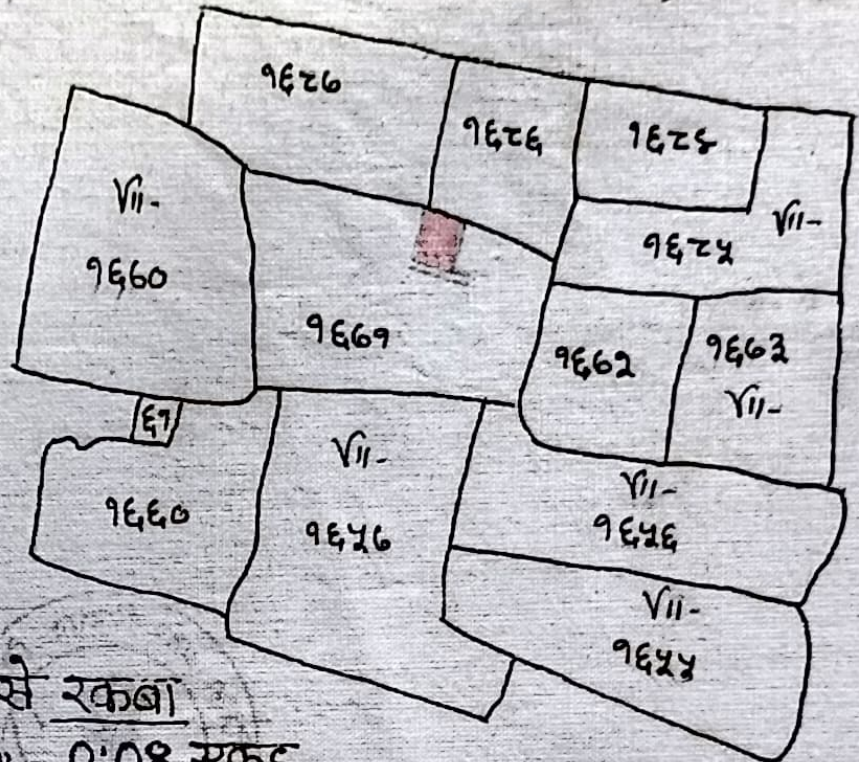
मौजा-गोतरा खम्हनटौली  
थाना-सिमडेगा

थाना नं०-८०

जिला-सिमडेगा (राँची)

संकेत -

स्केल - 16" = एक माइल



खाता नं० 192 प्लॉट नं० 1671 रकबा मे से रकबा 2.17 ए०. 0.08 एकड़

चौहद्दी:-

उत्तर:- प्लॉट नं० 1686 टांड

दक्षिण:- इसी प्लॉट मे दीडा गमा 10' का कच्चा रास्ता

पूरब:- क्लेमेंट कछुआ का खरीदगी इसी प्लॉट का अंश

पश्चिम:- सैम संजय केरकेटा का हिस्सा इसी प्लॉट का अंश

प्रमाणित किया जाता है कि  
आर. एच. नाप का ग्राम-  
गोतरा शीट नं०-५ के मूल  
नक्सा से ड्रेस किया गया  
है, जो सही है।

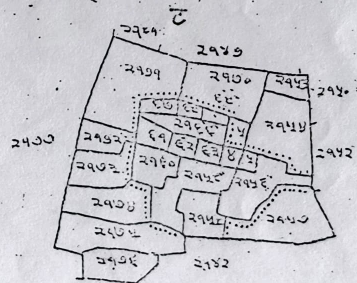
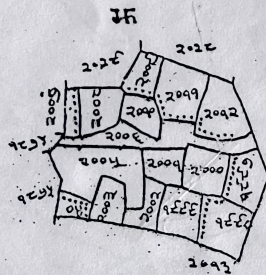
Mural Karakatta

01.08.2016

भू-मापक अमीन  
मौमक सुंद  
30-6-2015  
G.No. 559/2004



म. ट - स्कूल ३२ इन्च वारापा एक भाइल



Gotra

नाममौजा शीतर नम्बर ४  
 नाम चाना सिमंडगा  
 घाना नम्बर ८०  
 जिला राँची

स्केल एक माहल बराबर १६ इन्च  
 सन् १९३० ३१ इन्चो

Mural kerketta.

Mural kerketta.



सधुम

