

शहरी आवासीय
शीट नं०-५

सैम संजय (६)

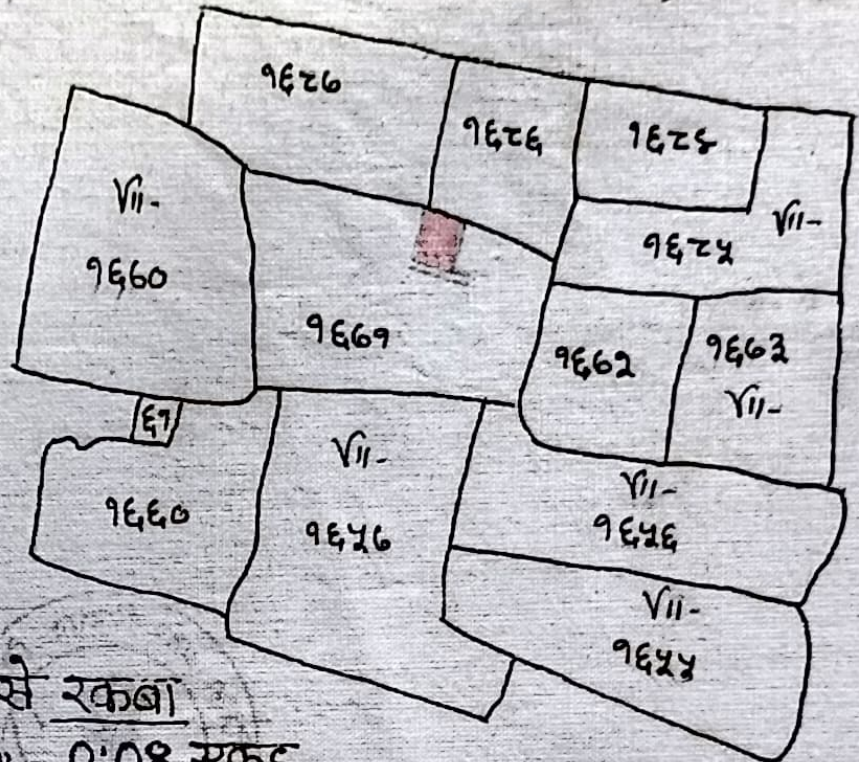
मौजा-गोतरा खम्हनटौली
थाना-सिमडेगा

थाना नं०-८०

जिला-सिमडेगा (राँची)

संकेत -

स्केल - 16" = एक माइल



खाता नं० 192 प्लॉट नं० 1671 रकबा मे से रकबा 2.17 ए०. 0.08 एकड़

चौहद्दी:-

उत्तर:- प्लॉट नं० 1686 टांड

दक्षिण:- इसी प्लॉट मे दीडा गमा 10' का कच्चा रास्ता

पूरब:- क्लेमेंट कहुआ का खरीदगी इसी प्लॉट का अंश

पश्चिम:- सैम संजय केरकेटा का हिस्सा इसी प्लॉट का अंश

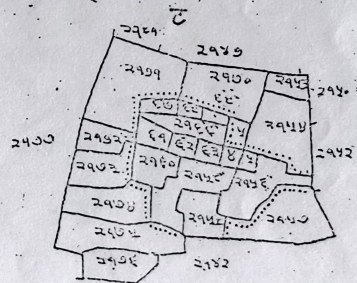
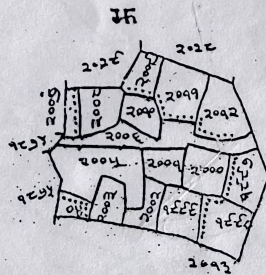
प्रमाणित किया जाता है कि
आर.ए.ए. का ग्राम-
गोतरा शीट नं०-५ के मूल
नक्शा से ड्रेस किया गया
है, जो सही है।

Mural Karakatta

01.08.2016

भू-मापक अमीन
मौमक सुंद
30-6-2015
G.No. 559/2004

म. ट - स्कूल ३२ इन्च वारापा एक भाइल



Gotra

नाममौजा शीत नम्बर ४
 नाम चाना सिमंडगा
 घाना नम्बर ८०
 जिला राँची

मकेल एक माहल बरबर १६ इन्च
 सन् १९३० ३१ इन्च

Mural Kerketta.

Mural Kerketta.

सधुम

