

85/104/14 19/10/2014 62/1/2014 5000Rs.



Handwritten notes in Hindi, including 'पुस्तक' (book) and 'मूल्य' (value).

पुस्तक मूल्य १५००/-

Malluwa Prasad Sahu  
29/10/2014

29/10/14

{ विक्रय पत्र के ताला }


Handwritten calculations:  
156000  
45000  
2050  
1094  
-----  
160800

वकील मूल्य :- 1,56,000/- 20 { एक लाख छप्पन हजार } रुपया मात्र ।

क्रियेता :- श्री मधुश प्रसाद साहू पिता स्व० जगन्नाथ साहू जाति-सुडी  
पेसा- व्यंजसाय ग्राम- सरायकेला वार्ड नं०-2 थाना-सरायकेला  
जिला- सरायकेला-उत्तरीवा ।

क्रेता :- श्रीमती सुधा सिन्हा पति डॉ० अवधेश प्रसाद सिन्हा ,  
जाति- कायस्थ पेसा- गुडिपी स्थायी पेसा - महिला-क्याकर  
पौ०-सुपौल जिला- सुपौल { बिहार } वर्तमान पेसा-वार्ड नं०-10,  
सरायकेला थाना-सरायकेला जिला-सरायकेला-उत्तरीवा { क्रेता भारतीय ।

विशेष :- कायस्थ एक एक दहली जमीन का विक्रय पत्र के ताला ।



मशीन बत - कलकत्ता :- 2 =  
मशीन बत - कलकत्ता :- 2 =

*Mahesh Chandra...*  
20/10/2001

आरंभ - कलकत्ता नगर निगम, सहायक नगरपालिका

सुदूर - नयाँपलिका बटु १०-१० बटु-सहायक नगरपालिका

बटु १०-२५ बटु १०-८ बटु १०-१९

बटु १०-५९ बटु १०-२.६२ डी०

बटु १०-०.१२.७ डी० बटु १०-१५२ बटु

बटु १०-६९.२५ बटु १०-१२६७३ बटु १०-१

बटु १०-३०- बटु १०- ६०- बटु १०- १२ बटु

बटु १०- १


बटु १०- बटु १०- ६०- बटु १०- १८ बटु

बटु १०- बटु १०- ३५० बटु १०- ६० बटु १०- ६०

बटु १०- ५० बटु १०- १ बटु १०- ६० बटु १०- ६०

बटु १०- ६० बटु १०- ६०

100Rs.



Methuon Poured Sales  
29/10/2004

=3=

काल :- हुकि आज बिक्रेता को पारीवारीक बर्घ के बास्ते रूपया कि विशेष  
प्रयोजन हेतु उपर वर्णित जमीन जो कि बिक्रेता के पिता के नाम पर  
उत्तियान दर्ज है तथा उनके देहान्त के बाद वर्तमान बिक्रेता ने अपने  
हितसादारी के साथ आपस में भाग बंटवारा करके अलग अलग दखल  
करके अपना हिस्सा का जमीन बिक्री करने के लिए अपना मत प्रकाश  
किये ।

आज बिक्रेता ने क्रेता से जमीन की उचित मूल्य 1,56,000/-रु०

नगद लेकर उपर वर्णित जमीन बिक्री करके निःस्व हुए। आज तारीख  
से यह जमीन क्रेता का हुआ और इस जमीन से बिक्रेता का हक स्व  
दखल आदि समाप्त हुआ । क्रेता ने आज तारीख से इस जमीन को  
अपने पुत्र पोत्रादि अनुक्रम से भोग दखल करेगे । इसमें बिक्रेता या उनके



Malluwar Prasad Sahu  
25/10/2004

=4=

कोई भी वारीसों का किसी प्रकार का आपत्ति या दावा-दावी  
चलेगी नहीं, करने से वह सब न्यायालय में नामजुद होगी। ब्रेता ने  
अच्चल कार्यालय में आवेदन पत्र देकर अपने नाम पर नामान्तरण करवा  
लेने एवं लगान जमा देकर रसीद गृहण करेंगे।

अतः आज विक्रेता ने अपना होस बहाल तवीयत में रखकर यह  
दलील लिखकर संपादन कर दिया कि प्रमाण रहे और समय पर काम में  
आवे। आज दिनांक 29-10-2004 ई० ।



Mullathur - Ponnandur - Sikkim  
29/10/2004

=5=

प्रकाश रहे कि इस दस्तावेज के साथ द्रेश मैप लगान किया गया है, जितने  
क्षेत्र जमीन को लाल रंगाई से दर्शाया गया है ।

साहे :-||| Santosh Kumar  
S/o Sri Bindeshwari Prasad.  
Ward No. - 3, Seraikella.  
29.10.2004.

{2} Ms. 29/10/04

देवक,

*Chaman Lal*  
29/10/2004

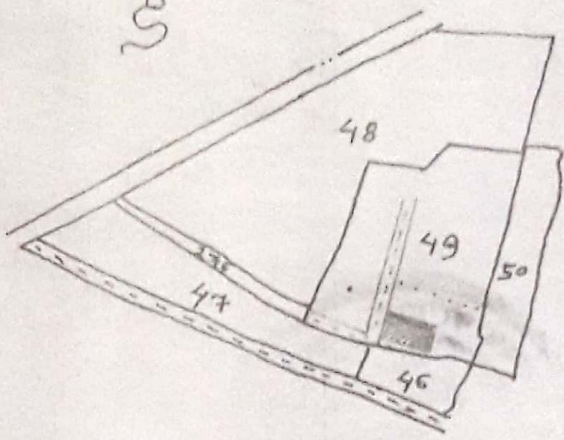
मूल प्रति स्व दूतरी प्रति हूहु मिलता  
है, जो 5 घन्ना तथा 900 शब्दों में है ।

मेने बिक्रेता को यह दलील प्द कर सुना  
वो समझा दिया । दलील ठिक है बिक्रेता ने  
बोले और मेरे सामने अपना डो या टिप दिये ।  
य ।

*Diak...  
29/10/04  
Advocate*

*Diak...  
29/10/04  
Advocate*

गांव उमर बुन्दरपुर  
 खाना सरायकेला  
 प्लान नं. 294  
 अंचल सरायकेला  
 जिला सरायकेला, अरमोली,  
 पैमाना 16" = 1 मील  
 सन 1958-59



पु. - प. 142<sup>1</sup>/<sub>2</sub> कीड़ी, 95 फुट,  
 उ. - द. 99<sup>1</sup>/<sub>2</sub> कीड़ी, 60 फुट,  
 25

लाल रंग से दिखाया गया है,

खता नं.	प्लट नं.	विसम	रकबा	नोट्स
19	49/A	दोन 3	126 <sup>1</sup> / <sub>2</sub> x 20-12 <sup>1</sup> / <sub>2</sub> कीड़ी 57 <sup>1</sup> / <sub>2</sub> का फुट	उ. निज बिक्री, द. निज बिक्री, पु. निज बिक्री, प. निज रास्ता 18 फुट

*Certified To be a true copy of the original map*

G. Mahanta  
 Amin  
 26-10-2004

Mallikarjun Prasad Sharma  
 29-10-2004