

भारतीय गैर न्यायिक

पचास  
रुपये


FIFTY  
RUPEES



50

INDIA

INDIA NON JUDICIAL



झारखण्ड JHARKHAND

S.L. No 9475/2020  
Date 29-2-2020



R.T.P. of Janaki  
Kumari Rath


Ranjan Lal Rath

Pannalal Rath  
Seraikella

29/02/2020

Identified by me  
Advocate Seraikella  
29/2/2020

C 724666



DEED OF PARTITION

The Deed of Partition is executed on this the 29th day of February 2020, at Seraikella by and between :-

1. Janak Kumari Rath, Widow of Late Motilal Rath, a/a-69 years, resident of Ward No.5(0)/New Ward No.10, Nagar Panchayat Seraikella, P.O. & P.S. Seraikella, District Seraikella-Kharsawan UID No.4225-1203-1815, herein after referred as the first party to this deed(which unless repugnant to this context shall means and includes her legal heirs, successors, attorney, agents, executors, administrators, legatee etc.)

Cont.P.2.

ATTESTED

N. Mahapatra  
NOTARY  
Seraikella-Kharsawan  
Govt. of Jharkhand  
N. Mahapatra  
NOTARY  
Seraikella-Kharsawan  
Govt. of Jharkhand

29/2/2020



R.S.Khat  
Sonal  
Laxmi  
Rathi

Ratanlal Rath  
Pannalal Rath

Jayantlal Rath  
29/02/2020

Identified by me  
Advocate Seraikella  
29/2

8571

2. Ratanlal Rath, S/o-Late Kedarnath Rath, a/a- 76 years, resident of resident of Ward No.5(O)/New Ward No.10, Nagar Panchayat Seraikella, P.O. & P.S. Seraikella, District Seraikella-Kharsawan UID No.5577-1577-0249, herein after referred as the second party to this deed(which unless repugnant in this context shall means and includes his legal heirs, successors, attorney, agents, executors, administrators, legatee etc.)

And

Panna Lal Rath, S/o-Late Kedarnath Rath, a/a- 73 years, resident of Ward No.5(O)/New Ward No.10, Nagar Panchayat Seraikella, P.O. & P.S. Seraikella, District Seraikella-Kharsawan, at present residing at village-Nishankpur Near Kashi Sahu College, Seraikella, P.O. & P.S. Seraikella, District Seraikella-Kharsawan, UID No. 3641-6326-2684, herein after referred as the Third party to this deed(which unless repugnant in this context shall means and includes his legal heirs, successors, attorney, agents, executors, administrators, legatee etc.)

And

Jayantlal Rath, S/o-Late Kedarnath Rath, a/a- 70 years, resident of Ward No.5(O)/New Ward No.10, Nagar Panchayat Seraikella, P.O. & P.S. Seraikella, District Seraikella-Kharsawan, at present residing at Rajgangpur, P.O. & P.S. Rajgangpur, Odisha, UID No.2736-6722-0556, herein after referred as the Fourth party to this deed(which unless repugnant in this context shall means and includes his legal heirs, successors, attorney, agents, executors, administrators, legatee etc.)

Whereas, the joint family properties of the parties recorded under the R.S. Khata No.8 of Mouza-Sundarpur, R.S. Khat a No.18 of Mouza-Jagannathpur, R.S. Khata No.4, 5, 6, 12 and 14 of Mouza-Nishankhpur and Ward No.5, Municipal Survey Khata No.27

Cont.P.3.



ATTEST

*N. Mahapatra*  
N. MAHAPATRA  
NOTARY  
Seraikella-Kharsawan  
Govt of Jharkhand  
29/2/2020



R. T. Def. Panak  
Kumar  
Rath

R. T. Def. Panak

R. T. Def. Panak

R. T. Def. Panak

29/2/2020

Identified by m  
Advocate Seraike  
29/2/2020

8575

of the then municipality Seraikella, at present New Ward No.10, Nagar Panchayat Seraikella in the name of Kedarnath Rath and all the above noted properties are morefully described under the Schedule 'X' of this deed.

And

Whereas out of those khata R.S. Khata No.12, and 14 of Mouza-Nishankhpur stands recorded in joint names of Kedarnath Rath and Rebati Raman Rath @ Rebati Mohan Rath, whereas the 1/2 share which belongs to said Rebati Raman Rath @ Rabati Mohan Rath had already been sold out by him and his descendants after his death as such now only the 1/2 share of Kedarnath Rath remain intact.

And

Whereas the parties litigate for partition of the properties before the court of law in shape of T.(P).S. No.50/10 at present pending before the court of learned Civil Judge (JD)-I, Seraikella for the schedule 'X' properties, but all the parties have resolve that said suit shall be withdrawn after this deed of partition.


And

Whereas both the parties through this deed of partition make a complete partition by metes and bounds upon following allotment of shares to the separate parties :-

1) That, the properties which shall remain joint in between the parties and excluded from this Deed of Partition are morefully described under the Schedule 'Y' of this deed of partition.

2) That, the properties which allocated exclusively to the share of first party are morefully described under Schedule 'A' of this deed and a trace map in connection with the allocation of share is also attached with the Deed and form part of the Deed.

3) That, the properties which allocated exclusively to the

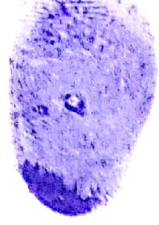


ATTESTED

N. MAHAPATRA  
NOTARY  
Seraikella-Kharsawan  
Govt. of Jharkhand

N. MAHAPATRA  
NOTARY  
Seraikella-Kharsawan  
Govt. of Jharkhand

29/2/2020



Handwritten notes and signatures at the top of the page, including a date '29/02/2020'.

Identified by m... Advocate Seraikella, with a signature and date '29/2/2020'.

8577

share of second party are morefully described under Schedule 'B' of this Deed and a trace map in connection with the allocation of share is also attached with the Deed and form part of the Deed.


4) That, the properties which allocated exclusively to the share of third party are morefully described under Schedule 'C' of this Deed and a trace map in connection with the allocation of share is also attached with the Deed and form part of the Deed.

5) That, the properties which allocated exclusively to the share of share of fourth party are morefully described under Schedule 'D' of this Deed and a trace map in connection with the allocation of share is also attached with the Deed and form part of the Deed.



That, a common road stretching from North to South connecting to the K.S. College Road at South side shall be road provided to all the parties for egress and ingress and also for proper development of land which touched Plot No.3, 4, 5, 6, 9, 19, 12 and 11.

Another common passage/road left in between the border line of Plot No.88 and 87 stretching from East to West direction.



7) That, accordingly to the allocation of shares, all the parties entitled to get their names mutated before the Anchal Adhikari, Seraikella and there is no requirement of no objection from any party for mutation.


Handwritten signatures and notary information for Mahapatra, Kharsawan, Jharkhand, dated 29/2/2020.

In witnesseth whereof all the parties set and subscribed to their respective hands on this the 29th day of February 2020 at Seraikella.

Schedule 'X'

District Seraikella-Kharsawan, Thana No.288, Thana-Seraikella, Mouza-Nishankhpur, Kedarnath Rath, S/o-Late Krishna Charan Rath

Cont.P.5.



R.P.R. of  
Kedar Nath Rath

Motilal  
Pannalal  
Jayantlal  
Rath

25/02/2020

Identified by me  
H.P.R. of  
Advocate  
Seraikella  
29/2/20

8581

खाता नं०	प्लॉट नं०	रकबा ए०-डी०	खाता नं०	प्लॉट नं०	रकबा ए०-डी०
4	5	0.48	5	75	0.04
4	6	0.23	5	36	0.05
4	9	1.34	5	28	1.78
4	10	1.05	5	76	1.92
4	11	0.32	5	26	0.70
4	12	1.07	6	3	0.10
4	18	0.13	6	4	0.15
4	19	1.96	6	23	0.77
4	20	0.08	6	24	0.19
4	69	1.58	14	7	0.485
4	74	0.37	12	84	0.085
4	81	0.15			
4	85	1.70			
4	86	0.83			
4	87	1.54			
		12.83			6.27

District Seraikella-Kharsawan, Thana No.287, Thana-Seraikella, Mouza-Jagannathpur, Kedar Nath Rath, S/o-Late Krishna Charan Rath,

खाता नं०	प्लॉट नं०	रकबा
18	238	1.28
18	354	0.25
18	355	0.06
18	525	0.86
		2.45

SCHEDULE 'Y'


anak Kumari Rath, W/o-Late Motilal Rath, Ratanlal Rath, Pannalal Rath and Jayantlal Rath, and Sons of Late Kedar Nath Rath, Original Map is coloured with Red.

District Seraikella-Kharsawan, Thana No.288, Halka No.8, Mouza-Nishankhpur, Thana-Seraikella, (jointly)

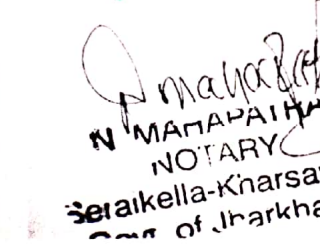

खाता सं०	प्लॉट संख्या	किसिम	रकबा ए०-डी०	चौहद्दी			
				उत्तर	दक्षिण	पुर्व	पश्चिम
5	26	दोन तीन	0.70	सीगा	27	पुर्व एवं 27	24, 25
5	28	पु० परती	1.78	23, 27	22,30,29	34	22
5	36	पु० परती	0.05	26	34	26	34
5	19	पु० परती	0.22	सीगा	9	19	3,4,5,6
4	9	दोन तीन	0.065	6,19	12	9 का अंश	9 का अंश
4	12	दोन तीन	0.05	9	11	12 का अंश	12 का अंश एवं 11
4	11	बाँध	0.025	12	रास्ता	11 का अंश	11 का अंश
5	76	पु० परती					
4	87	पु० परती	0.08	85	87 का अंश	95	77

कुल रकबा-2.97 एकड़

Cont.P.6.



ATTESTED



24/2/2020



Rajendra Nath Rath  
Pannalal Rath  
25/07/2020

Identified by n  
Advocate Serai Kela  
25/07/2020

8592

खाता सं०	प्लॉट संख्या	किसिम	रकवा ए०-डी०	बौहदी			
				उत्तर	दक्षिण	पुरब	पश्चिम
6	3	दोन तीन	0.10	2 एवं सीमा	4	प्रस्तावित रास्ता	1, 2
6	4	दोन तीन	0.15	3	5	प्रस्तावित रास्ता	1
4	5	दोन तीन	0.14	4	5 का अश	प्रस्तावित रास्ता	7
14	7	दोन दो	0.13	1	7 का अश	5	7 का अश
4	9	दोन तीन	0.30	8, 6	11	प्रस्तावित रास्ता	9 का अश
4	10	बौध	0.41	11	रास्ता	11	10 का अश
4	11	मो० आढ	0.18	9	रास्ता	प्रस्तावित रास्ता	10
4	69	पु० परती	0.13	74	68	78, 79	62
5	76	पु० परती	0.415	रास्ता	78	76 का अश	74, 69
4	87	पु० परती	0.365	प्रस्तावित रास्ता	86	87 का अश	87 का अश
4	12	दोन तीन	0.02	9	11	12 का अश	11
6	23	पु० परती	0.195	24	28	23 का अश	23 का अश
6	24	पु० परती	0.045	सीमा	23	24 का अश	24 का अश
4	87	पु० परती	0.365	प्रस्तावित रास्ता	86	87 का अश	77, 78

रकवा-2.945 एकड़

जिला सरायकेला-खरसावाँ, मौजा-जगन्नाथपुर, थाना नं०-287, थाना-सरायकेला, हल्का नं०-8,

खाता नं०	प्लॉट नं०	किसिम	रकवा ए०-डी०	बौहदी			
				उत्तर	दक्षिण	पुरब	पश्चिम
18	354	दोन	0.25	351	525 का अंश	353	355, 356
18	355	पु० परती	0.06	351	354	354	356
18	525	दोन	0.085	525 का अश	सीमा	526	524

कुल रकवा-0.395 एकड़

Schedule "C"

Pannalal Rath, S/o-Late Kedarnath Rath, Original Map is coloured with Red.  
District SeraiKela-Kharsawan, Thana No.288, Halka No.8; Mouza-Nishankhpur,  
Thana-Seraikella,



खाता सं०	प्लॉट संख्या	किसिम	रकवा ए०-डी०	बौहदी			
				उत्तर	दक्षिण	पुरब	पश्चिम
4	18	दोन-तीन	0.13	20	19	17	19
4	19	पु० परती	1.085	19 का अश	9 एवं 19 का अश	22, 20, 18, 17	प्रस्तावित रास्ता
4	20	पु० परती	0.08	22	19	17	19
9	9	दोन तीन	0.37	19	12	14	9 का अश
12	12	दोन तीन	0.54	9	रास्ता	13, 14	12 का अश
76	76	पु० परती	1.505	रास्ता	78	77, 78	76 का अश
23	23	पु० परती	0.185	24	28	23 का अश	23 का अश
24	24	पु० परती	0.055	सीमा	23	27, 29	24 का अश
6	6	मकान सहन	0.04	रास्ता	76 का अश	76 का अश	76 का अश

कुल रकवा-3.99 एकड़


Schedule "D"

Jayantlal Rath, S/o-Late Kedarnath Rath, Original Map is colored with Red.  
District SeraiKela-Kharsawan, Thana No.288, Halka No.8  
Mouza-Nishankhpur, Thana-Seraikella,

Cont.P.8.



ATTEST  
N. MAHAPATRA  
NOTARY  
SeraiKela-Kharsawan  
Govt of Jharkhand  
29/07/2020



R.T. J. -  
Tanchu Kumar  
Rath

Identified by m  
Ratanlal Rath  
25/02/2020

Identified by m  
Advocate, Seraike  
Ratanlal Rath

8587

मौजा-जगन्नाथपुर, थाना नं०-287, थाना-सरायकेला, खाता नं०-10, प्लॉट नं०-238, रकवा-1.28 एकड़।  
मौजा-सुन्दरपुर, थाना-सरायकेला, थाना नं०-294, खाता नं०-8, प्लॉट नं०-214, रकवा 2.85 तालाव एवं 215  
रकवा 1.84 मोटी आढ, कुल रकवा 4.69 एकड़,

Schedule "A"

Janak Kumari Rath, W/o-Late Motilal Rath, Original Map is coloured with Red.

District Seraikella-Kharsawan, Thana No.288, Halka No.8, Mouza-Nishankhpur, Thana-Seraikella,

ATTESTED  
N. MAHAPATRA  
NOTARY  
Seraikella-Kharsawan  
Govt. of Jharkhand  
22/2/2020

खाता सं०	प्लॉट संख्या	किशिम	रकवा ए०-डी०	चौहदी			
				उत्तर	दक्षिण	पूरुब	पश्चिम
4	5	दोन तीन	0.07	5 का अंश	6	प्रस्तावित रास्ता	7
4	6	दोन दो	0.23	5	9	प्रस्तावित रास्ता एवं 19 का अंश	8
14	7	दोन दो	0.105	7 का अंश	8	5, 6	7 का अंश
4	19	पु० परती	0.05	6	9	प्रस्तावित रास्ता	6
4	19	पु० परती	0.065	19 का अंश	9	19 का अंश	प्रस्तावित रास्ता
4	19	पु० परती	0.54	सीमा	19 का अंश	22,23,24	प्रस्तावित रास्ता
4	9	दोन तीन	0.41	19	12	9 का अंश	प्रस्तावित रास्ता
4	12	दोन तीन	0.48	9	रास्ता	12 का अंश	प्रस्तावित रास्ता
4	11	मोटी आढ	0.02	12	रास्ता	12 का अंश	प्रस्तावित रास्ता
4	69	पु० परती	0.91	रास्ता	68	70,71, एवं 69 का अंश	60, 62
4	87	पु० परती	0.365	88	86	87 का अंश	87 का अंश
4	86	पु० परती	0.415	87	85	86 का अंश	69, 68
4	85	पु० परती	0.85	86	81	85 का अंश एवं 83	80, 69
4	81	दोन तीन	0.15	85	80, 82	83, 82	80
12	84	पु० परती	0.085	102	82	84 का अंश	83
6	23	पु० परती	0.20	सीमा 24	23	23, 24 का अंश	19
6	24	पु० परती	0.04	सीमा	22	23 का अंश	19


कुल रकवा-4.985 एकड़

मौजा-नगर पंचायत सरायकेला, वार्ड नं०-5 (पुराना) एवं 10 (नया), थाना-सरायकेला, थाना नं०-301, खाता नं०-27, प्लॉट नं०-164, रकवा-1 डी०, (शौचालय), प्लॉट नं०-165, रकवा-3 डी०, गोडा, प्लॉट नं०-174/ए०, रकवा-0.5 डी०, गली, प्लॉट नं०-174/बी०, रकवा-1 डी०, मकान पक्का खपरा पोसा, प्लॉट नं०-174/सी०, रकवा-0.5 डी०, मकान पक्का खपरा पोसा, (मकान बाडी), प्लॉट नं०-174/डी०, रकवा-2 डी०, कुल रकवा-8 डी०।

Schedule "B"

Ratanlal Rath, S/o-Late Kedarnath Rath, Original Map is coloured with Red.

District Seraikella-Kharsawan, Thana No.288, Halka No.8. Mouza-Nishankhpur, Thana-Seraikella,



N. MAHAPATRA  
NOTARY  
Seraikella-Kharsawan  
Govt. of Jharkhand  
29/2/2020



8595

खता नं०	खेत नं०	विधि	रकबा घं २६	खता	दिशि	पुरव	परिवाम
14	7	दोन दो	0.25	7 का अंश	7 का अंश	5	7 का अंश
4	8	दोन तीन	0.27	8 का अंश	8 का अंश	परिवामित रास्ता	7
6	23	पु० परती	0.19	24 का अंश	28	28	23 का अंश
6	24	पु० परती	0.05	25	23	28	24 का अंश
4	9	दोन तीन	0.20	8	11	9 का अंश	सीमा
4	10	दोन	0.84	11	रास्ता	10 का अंश	सीमा
4	11	मो० आड	0.07	9	10	11 का अंश	सीमा
4	69	पु० परती	0.54	73, 74	68	69 का अंश	69 का अंश
4	74	पु० परती	0.37	रास्ता	69	76	73
4	87	पु० परती	0.365	88	86	95	87 का अंश
4	86	पु० परती	0.415	87	85	96	86 का अंश
4	85	पु० परती	0.85	86	81, 83	96, 102	85 का अंश

कुल रकबा-4.21 एकड

Mouza-Jagannathpur, Thana No.287, Halka No.8, Thana-Seraikella,

खता न०	खेत न०	किसिम	रकबा ए०डी०	चौहदी			
				उत्तर	दक्षिण	पुरव	परिवाम
18	525	दोन-1	0.775	525 का अंश	सीमा	526	524

कुल रकबा-0.775 एकड।

WITNESSES:

1. *Arjun Nigamde Nuthi*
2. \_\_\_\_\_


Signature of 1st Party  
*[Signature]*

Signature of 2nd Party  
*[Signature]*

Signature of 3rd Party  
*Pannalal Rathi*

Signature of 4th Party  
*[Signature]*  
 20/02/2020

Advocate  
*[Signature]*  
 29/2/2020



**ATTESTED**  
*N. Mahapatra*  
 N. MAHAPATRA  
 NOTARY PUBLIC  
 Seraikella-Kharsawan  
 Jharkhand

The both the Parties signature has been identified by Sri *A.K. Mishra* Advocate, Seraikella and the Signature of said Lawyer has been attested by me on 29.2.2020.

*N. Mahapatra*  
 N. MAHAPATRA  
 NOTARY PUBLIC  
 Seraikella-Kharsawan  
 29/2/2020



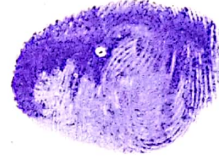
भारत सरकार  
GOVERNMENT OF INDIA

जनक कुमारी रथ  
Janak Kumari Rath  
जन्म तिथि/DOB: 01/01/1951  
महिना / FEMALE



4225 1203 1815

आधार-आम आदमी का अधिकार



R. T. By  
Janak Kumari Rath



भारतीय विशिष्ट पहचान प्राधिकरण  
UNIQUE IDENTIFICATION AUTHORITY OF INDIA

पता:  
W/O: मोतीलाल रथ, वॉर्ड  
न- 8, सेरकेला, सरायकेला-  
खरसावाँ,  
झारखण्ड - 833219

Address:  
W/O. Motilal Rath, Ward No-8,  
Serakela, Sarakela-Kharsawan,  
Jharkhand - 833219

ATTESTED

*Janaka*  
M. MAHAPATRA  
NOTARY  
Serakella-Kharsawa  
Govt of Jharkhand


*22/07/2020*

4225 1203 1815

Aadhaar-Aam Admi ka Adhikar



श्रीमान् श्री कृष्ण लाल  
 8 & 9, Main Road, P.O. (P.O. No. 1111)




आवेदन संख्या..... 665  
 दिनांक..... 25.5.2023  
 प्रस्तुत किए गए पत्रिका  
 श्रीमान् श्री कृष्ण लाल  
 श्रीमान् श्री कृष्ण लाल  
 8 & 9, Main Road, P.O.

पंजीकरण के लिए अवेदन की तिथि	रकम की संख्या की संज्ञित प्रमाण पत्रिका की संख्या की तिथि	अवेजित रकम की तिथि के लिए की तिथि	अवेजित रकम की प्रतिशत के लिए की तिथि	आवेदन की तिथि
---------------------------------	---	--------------------------------------	--	---------------

नाम: श्री कृष्ण लाल  
 पता: 8 & 9, Main Road, P.O.

शेडी नं०  
 प्रमाण नं० 272  
 वकील का नाम वी नंबर क्षेत्र

क्र.सं.	विवरण	दिनांक	रकम	शेडी नं०	वकील का नाम वी नंबर क्षेत्र	वकील का नाम वी नंबर क्षेत्र		कुल
						वकील का नाम वी नंबर क्षेत्र	वकील का नाम वी नंबर क्षेत्र	
1	कुल रकम का विवरण							10
2	कुल रकम का विवरण							
3	कुल रकम का विवरण							
4	कुल रकम का विवरण							
5	कुल रकम का विवरण							



Sl. No.	Description	Unit	Rate	Quantity	Amount	Total
1	...	...	...	...	...	...
2	...	...	...	...	...	...
3	...	...	...	...	...	...
4	...	...	...	...	...	...
5	...	...	...	...	...	...
6	...	...	...	...	...	...
7	...	...	...	...	...	...
8	...	...	...	...	...	...
9	...	...	...	...	...	...
10	...	...	...	...	...	...

Handwritten notes in Kannada script, including the word 'ಅಂದಾಜು' (estimate) and other descriptive text.

Handwritten signature or name in Kannada script.

नियमों की आपूर्ति नहीं

प्रतिवेदि 2 दिनांक आवेदन की तारीख	रजिस्ट्रार और नियमों की आवेदन पर सत्यापन करने की तिथि तारीख	आवेदन पर सत्यापन करने की तिथि तारीख	नियमों की आपूर्ति करने की तिथि तारीख	आवेदन पर प्रतिवेदि करने की तिथि तारीख
28.5.09	28.5.09	11.6.09	11.6.09	11.6.09

11/6/09

दिनांक

दिनांक 11/6/2009

11/6/09

11/6/09

व्यापीकरण  
11/6/09


नया अधिनियम  
11/6/09

Record of rights finally framed and  
published under section 27 (1) of  
the Chota Nagpur Tenancy Act  
of 1956. The survey of final publication was  
completed on 23 Dec. 1962.  
Sd/-  
Sd/-

Schedule 1, Form No. 66  
S.A.S. Manual 1927 F.I.: 72 (hall)  
प्रतिबंधों की आपूर्ति नहीं

प्रतिबंधों का विवरण	रचना और प्रतिबंधों की आवश्यकता संख्या सूचित करने की विधि का वर्णन	आवृत्ति देते की तिथि	तारीख जबकि देने के लिए प्रतिदिन तैयार थी	आवेदक को प्रतिदिन देने की तारीख
---------------------	---	----------------------	--	---------------------------------

क्र.सं.	व्यक्ति का नाम	पेशा	परामर्श	व्यक्ति का नाम	व्यक्ति का पता	व्यक्ति का पता	व्यक्ति का पता	व्यक्ति का पता	व्यक्ति का पता	व्यक्ति का पता		व्यक्ति का पता
										व्यक्ति का पता	व्यक्ति का पता	
1	श्री. राजेश कुमार	परी										
2	श्री. राजेश कुमार	परी										



व्यक्ति का नाम दो नंबर खंड  
व्यक्ति का नाम दो नंबर खंड  
व्यक्ति का नाम दो नंबर खंड

व्यक्ति का नाम दो नंबर खंड  
व्यक्ति का नाम दो नंबर खंड  
व्यक्ति का नाम दो नंबर खंड

कोटिया की आपूर्ति नसी

कोटिया के लिए आवक की तारीख	रकम और कोटिया की संबंधित संख्या प्रेषित की की तिथि के तारीख	आगत रकम और कोटिया के की तारीख	तारीख जबकि दो के लिए प्रतिदिन प्रकार की	आवक को प्रतिदिन देने की तारीख
5-8-13	5-8-13	12-8-13	12-8-13	12-8-13

1	2	3	4	5	6	7	8	9	10
18	खेती मोहन रथ नारा केशर रंगा रथ पिता हुआ रथ रथ रथ रथ रथ रथ रथ रथ रथ रथ रथ रथ	6	3. दीवा 3. मदीर	रथ रथ 2	086382	समाप्त रथ	90.	10	10
	सिखा रंग रथ रथ रथ 12-8-13								
	रथ रथ रथ 12-8-13								
	रथ रथ रथ 12-8-13								

1. The above is a copy of the original  
2. The original is retained by the  
3. The original is retained by the  
4. The original is retained by the  
5. The original is retained by the  
6. The original is retained by the  
7. The original is retained by the  
8. The original is retained by the  
9. The original is retained by the  
10. The original is retained by the

Signature of  
SINGH

3-05  
12-8-13

Signature  
12/8/13

10. The original is retained by the  
11. The original is retained by the  
12. The original is retained by the  
13. The original is retained by the  
14. The original is retained by the  
15. The original is retained by the  
16. The original is retained by the  
17. The original is retained by the  
18. The original is retained by the  
19. The original is retained by the  
20. The original is retained by the



कोलियो वी आधुनि नही

प्रतिष्ठापक के नाम	प्रतिष्ठापक का पता	प्रतिष्ठापक का पता	प्रतिष्ठापक का पता	प्रतिष्ठापक का पता
१९९९-९९	१९९९-९९	१९९९-९९	१९९९-९९	१९९९-९९

नाम: गुणवत्ता पता: ...


सं. १	सं. २	सं. ३	सं. ४	सं. ५
...	...	...	...	...

...	...	...	...	...
...	...	...	...	...

...

...	...	...	...
...	...	...	...

...	...	...	...
...	...	...	...



Handwritten text at the top, possibly a title or reference number.

Vertical text on the right side, possibly a date or location.

Sl. No.	Area	Measurement	Remarks
1	...	...	...
2	...	...	...
3	...	...	...
4	...	...	...
5	...	...	...

Handwritten notes and signatures in the left and bottom sections of the document.

Signature: *[Signature]*

Date: *[Date]*

Official Seal: *[Seal]*

Record of Rights Entry Form  
 Published under section 30(2)  
 of the Chhattisgarh Tenancy Act  
 1951  
 The signature of land possessor was  
 taken on 21.05.1981

Handwritten notes and signatures in the bottom left section.

Signature: *[Signature]*

Date: *[Date]*