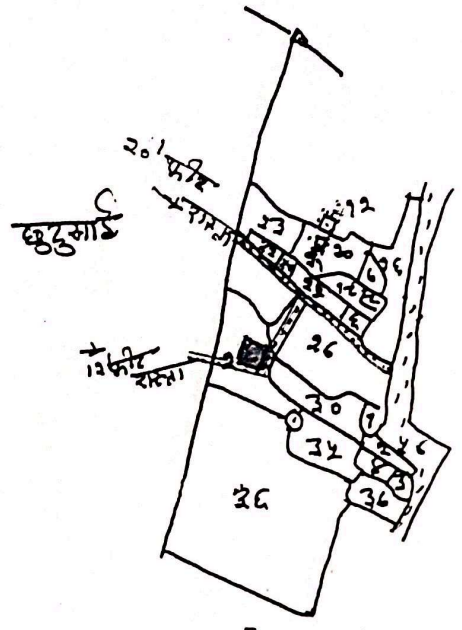
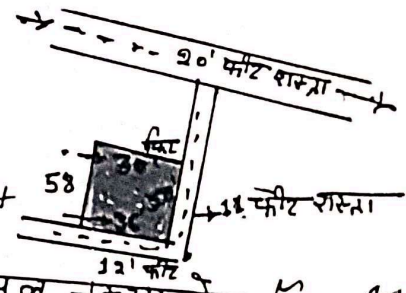


नाम - गताम पानी खेत  
 थाना - सरासकेला  
 थाना नम्बर 297  
 जंचल - सरासकेला  
 जिला - सिद्धम  
 पैमाना 1" = 1 मील  
 प्र:नि: (P.N.) 1:3960 मैट्रिक  
 सन् 1958-59 ई०

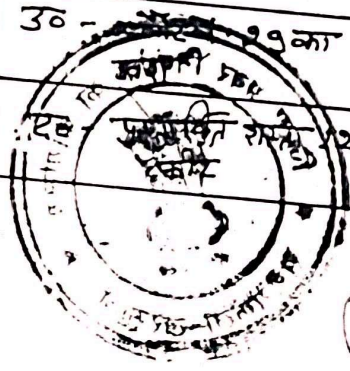


$$\begin{array}{r}
 \frac{58}{30} = \frac{108}{30} \\
 \frac{58}{30} \times \frac{30}{30} = \frac{108}{30} \\
 \frac{108}{30} = \frac{108 \div 3}{30 \div 3} = \frac{36}{10}
 \end{array}$$



सकेत : - उपरोक्त जमीन का नक्शा मूल नक्शा से अधिकतम किया गया तथा लाल रंग से अंकित किया गया है।

खेतांक	खेतांक	विस्तार	रकबा	चौड़ाई
53	29 अन्दर	चौकी तीन	ख०-डी० ०-०४०८ { 1782 5.6 Foot }	ख०-परतारित सस्ता 12 फीट फ०-लॉटिंग .29 का अंश



R. R. Mahato  
 Amin  
 15-09-2018

Rajesh Kumar Sahu

**RAJARAM MAHATO**  
**AMIN**  
 Dist. Regd. No. 784, Dip. No. 275