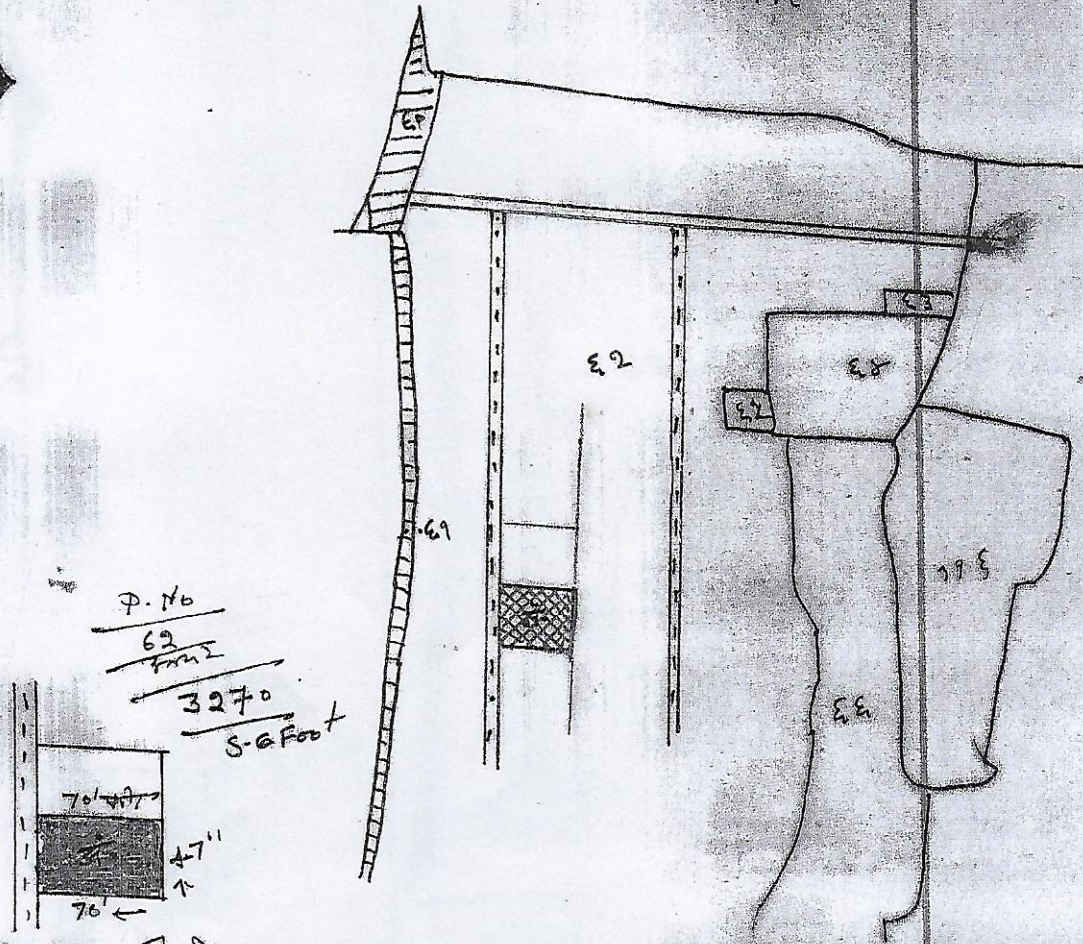


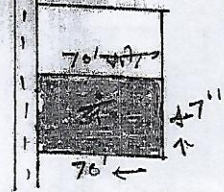
नाम नगरपालिका सराय कैला वडि संख्या १ चादर संख्या १  
 राजस्व भागा सराय कैला, बाना संख्या ३०१  
 जिला सिद्धमूढ पै भागा ३२॥ = १ भौल सेवा १९६९-७० ई



नरकोल



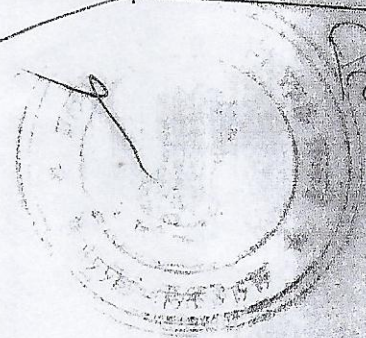
P. No  
 62  
 3270  
 S.G Foot



नोट :- उपरोक्त मू. खण्ड का लक्ष्य। मूल लक्ष्य। से अधिक किया गया।  
 तथा लाल रंग से चिह्नित किया गया है।

क्रमा	खसरा	किस्म	रकबा	चौदही	नोट
18	62 अबद	रोटरी At Perant Home Steels Land	२० - ३० ० - ०७ $\frac{1}{2}$ (3270) S.G Foot	३० - लाल बतौ गोप साज का क्षेत्र ६० - लौड का बाकी क्षेत्र 62	३० - लौड का बाकी क्षेत्र 62 ५० - पुरतानि रस्ता 12 फीट

R. R. Mahato  
 Amin  
 08-07-2017



Rajaram Mahato  
 317012