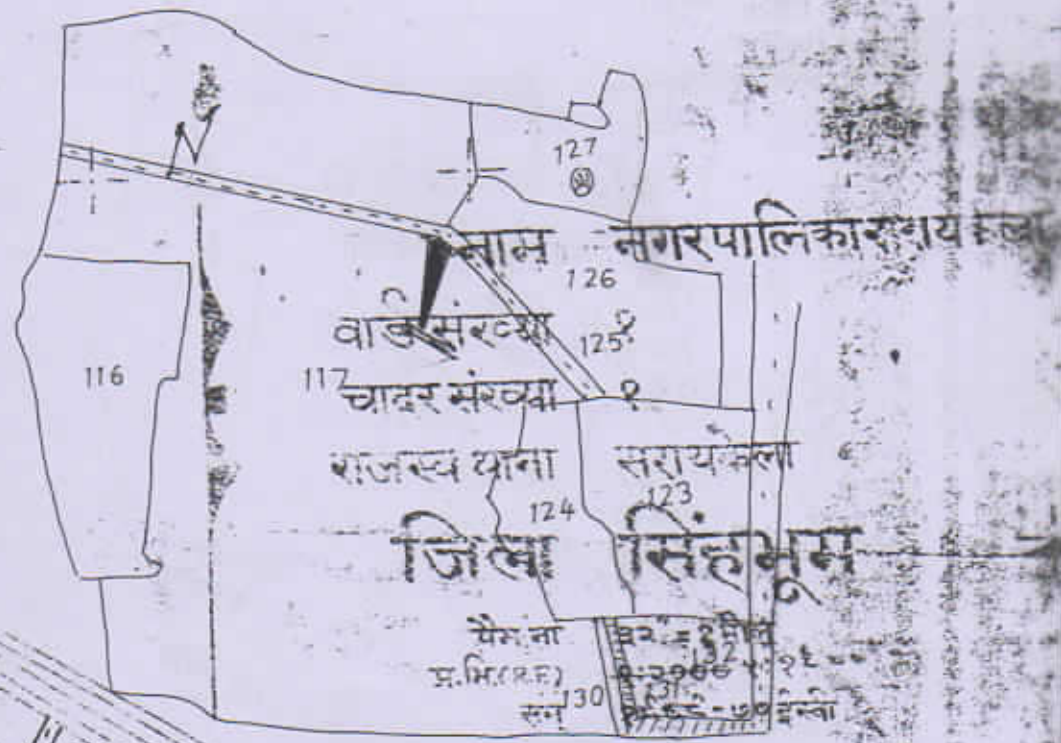
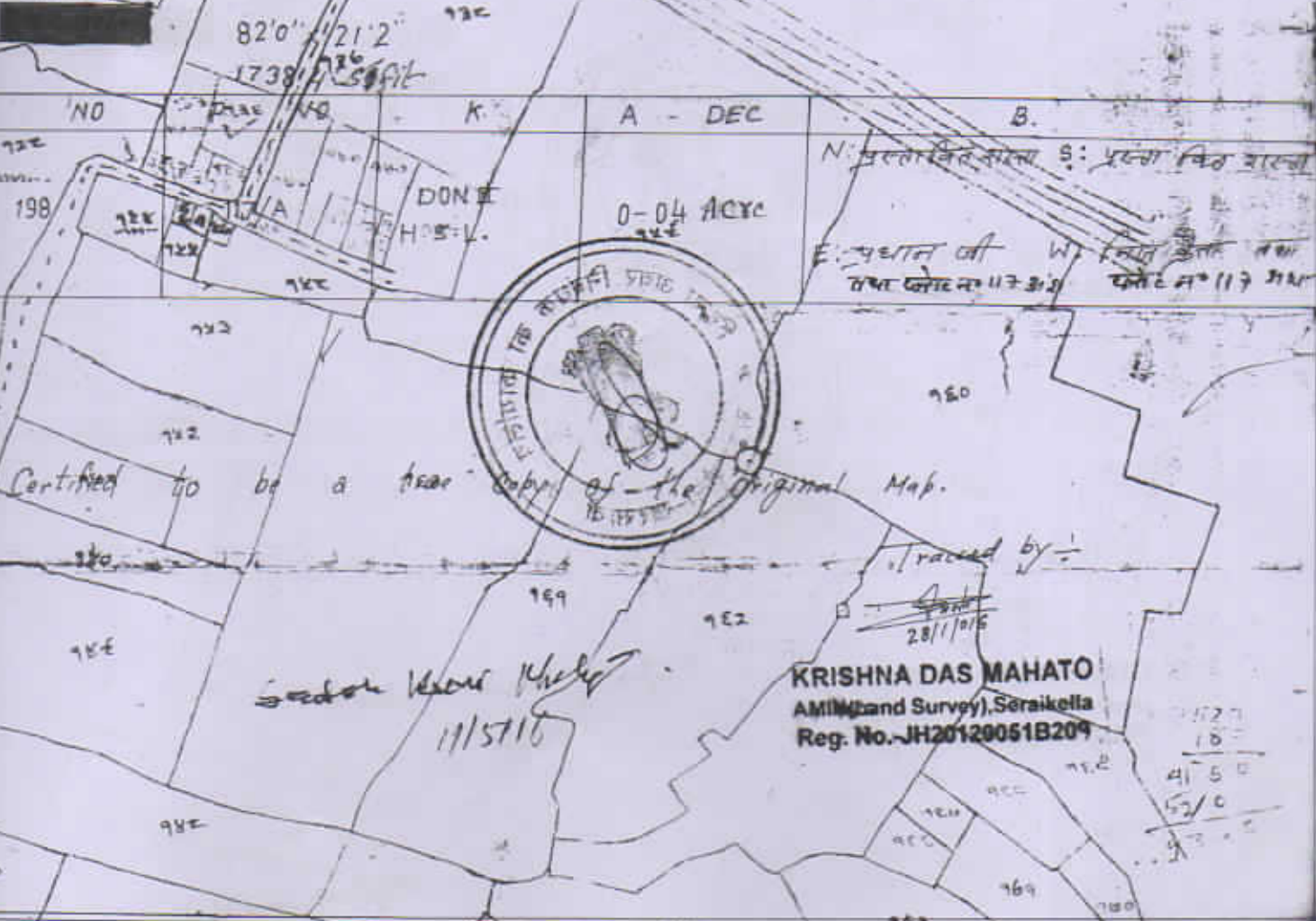


नगर पालिका सराईकुला

क्रमांक 1
प्लान नम्बर 301
सिंहभूम
मैदाना 32" = 1 मी.
सन् 1969-70 ई.



INDEX



वाडी सं. ८



Certified to be a true copy of the Original Map.

Traced by: *[Signature]*
28/1/06

KRISHNA DAS MAHATO
AMI (Land Survey), Seraikella
Reg. No. JH20120051B209

[Signature]
11/5/16

177
18
4150
52/0
17.2

नाम नगरपालिका रायहला

वार्ड संख्या १

चादर संख्या १

राजस्व थाना सरायकला

जिला सिंहभूम

पैसा ३२५१ मीमा
प्र.मि. (P.F.) १-३३००० र १-१६०००
रुम १६६२-७० इला

वार्ड सं. ८



1720
18
41 5 10
52 0
3 3 10

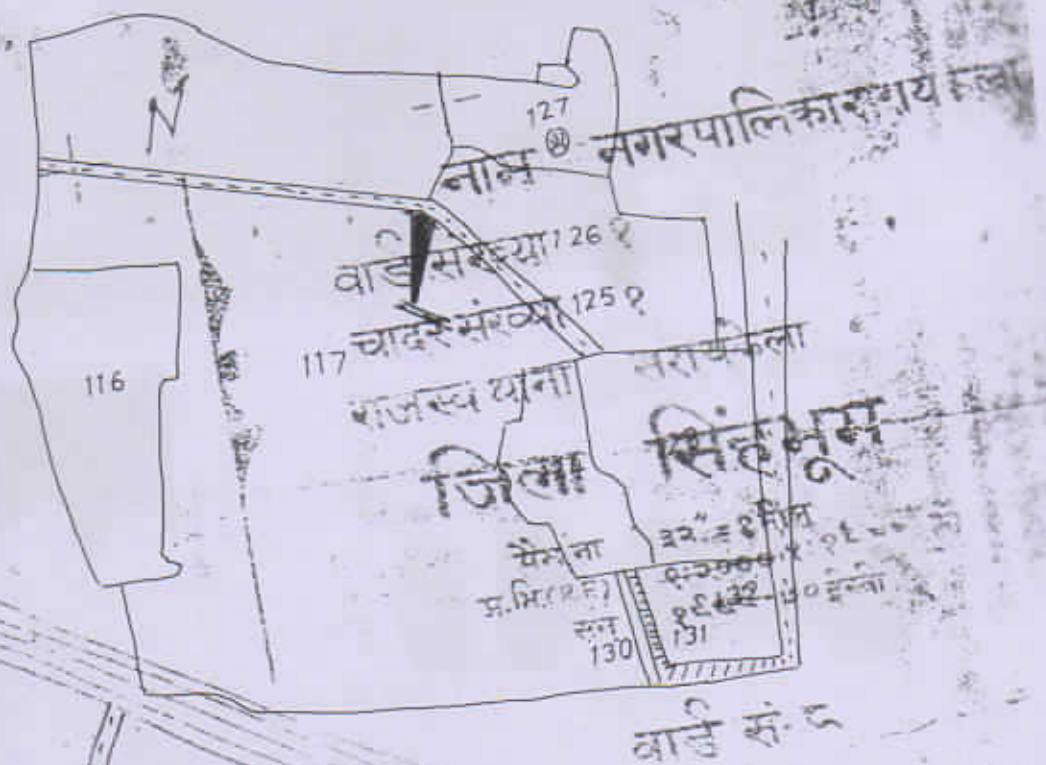
Handwritten signature or name at the bottom left corner.

वरबील

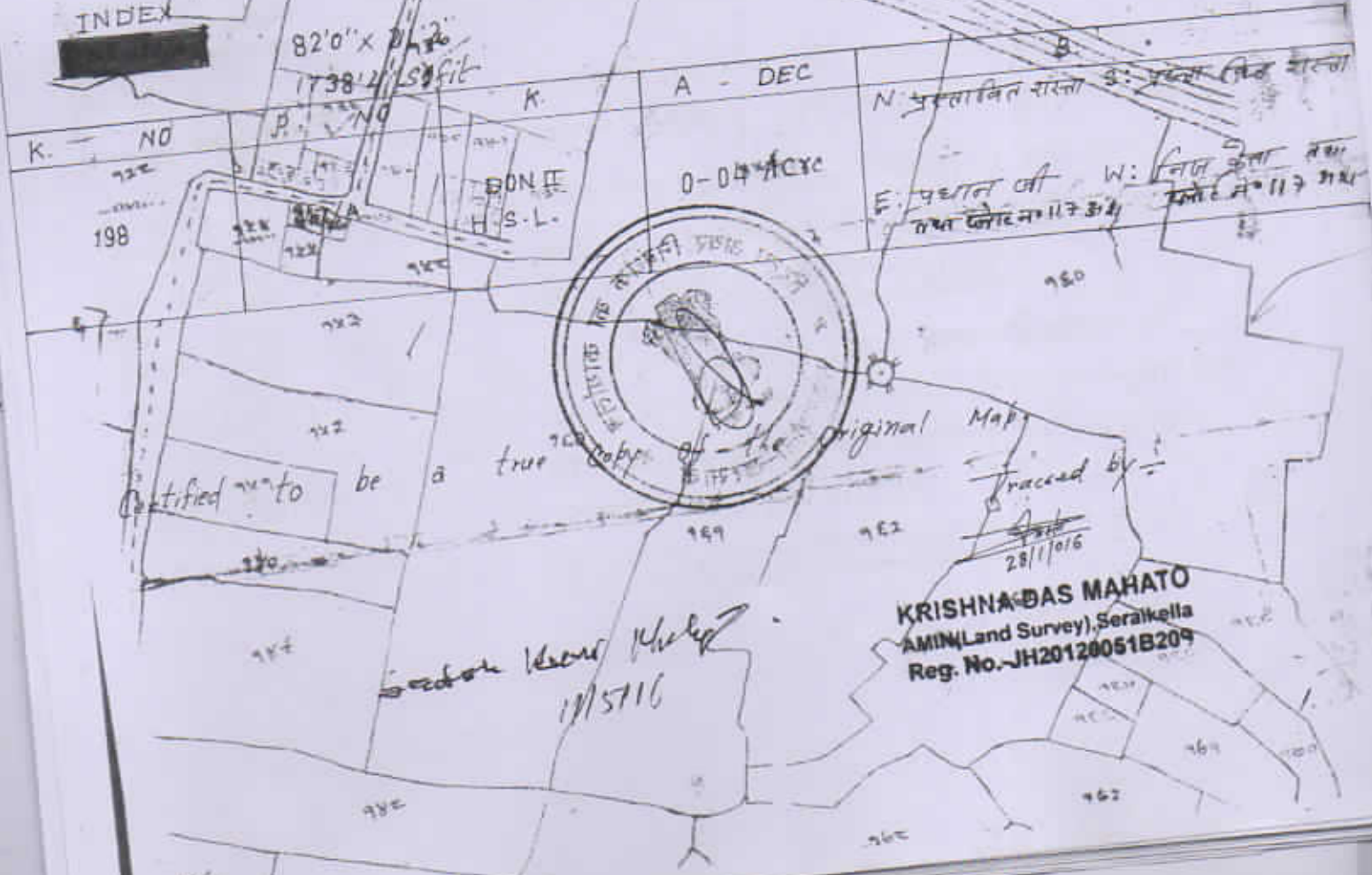


Gachar Khan Mahal
11/5716

नगर पालिका सराकेला
 नाम्बर 1
 प्लान नम्बर 301
 जला सिंभूम
 क्षेत्रफळ 32" = 1 अ. 1/2
 सन 1969-70 ई.

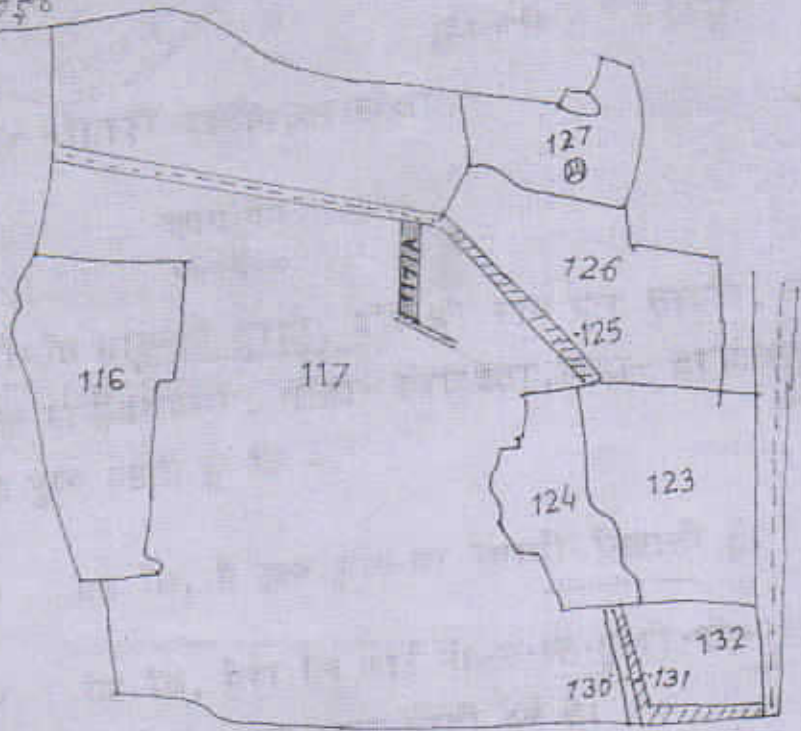


INDEX



नाम नगर पालिका सरायेकुवा = 6 =
 प्लॉट नम्बर 1
 भूखाना नम्बर 301
 जिला सिद्धार्थ
 पैमाणा 32' = 1 मीटर
 सन् 1969-70 ई

S



खण्ड रेखा पर दिखाया गया है

K. NO	P. NO	K.	A - DEC	B.
198	117/A	DON II	0-05 A.	N: पूर्वोक्त शाला S: पूर्वोक्त शाला E: सिद्धार्थ जिल्ला W: P.No 117 का भाग

Certified to be a true copy of the original map.

राजशिव लुगा महाराज
 30/12/13

Traced by:
 [Signature]
 12/12/13