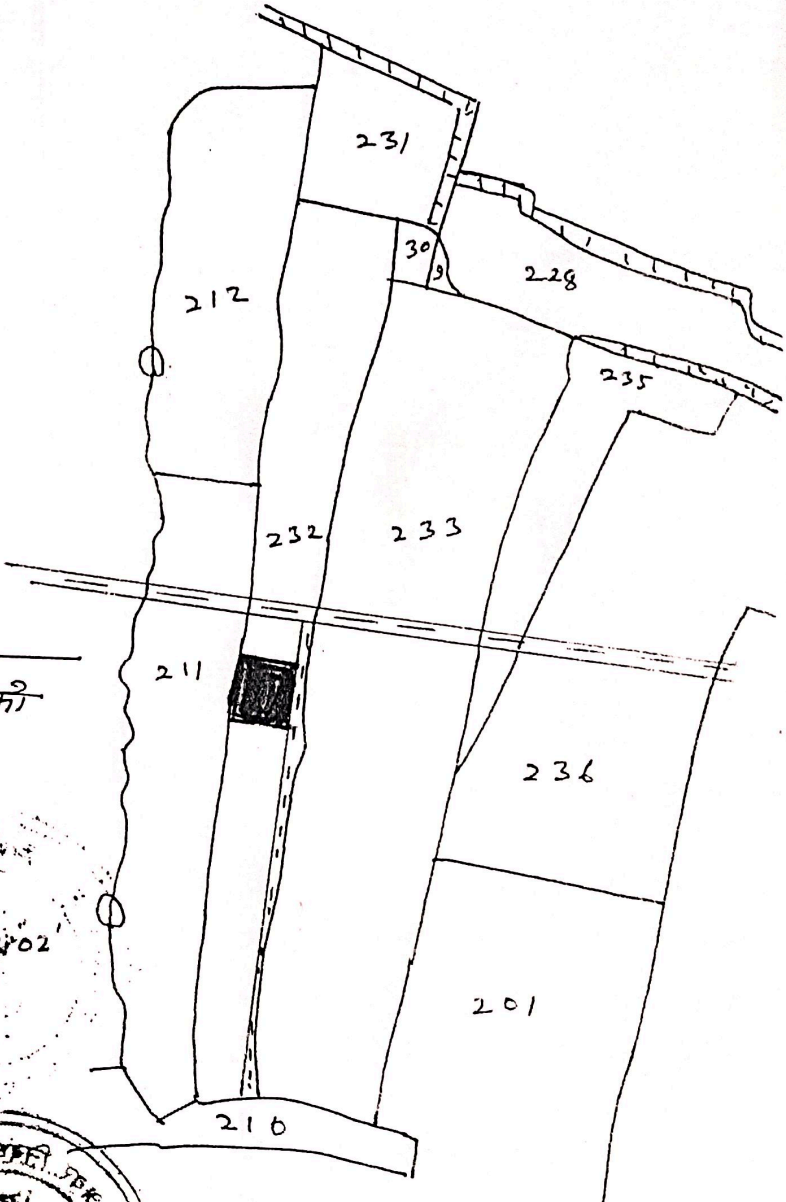


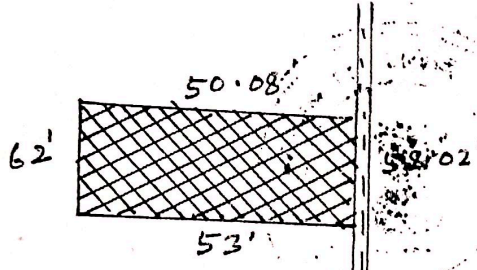
N

-11-

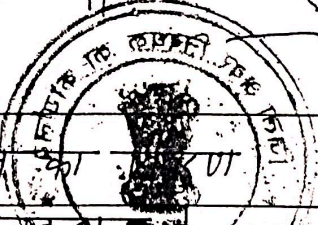
नाम नगरपालिका-बनारसकेला  
 वार्ड संख्या- 8  
 चादर संख्या- 2  
 राजस्व ब्राना- बनारसकेला  
 ब्राना नं०- 301  
 जिला-सिन्धुप  
 पैमाना- 32" = 1 मीटर  
 सन-1969-70 ई०



नोट:- भू भाग का खण्ड का लाल रंग से दर्शाया गया है।



3114' 89=6t



जमीन का रजिस्ट्रार					
खाना नं०	प्लॉट नं०	किस्म जमीन	रकबा रू०	वी०	वी०
122	232/A	दीन रूक	0	07/14	उ०अंशप्लॉट नं० 232, द०अंशप्लॉट नं० 232 उ०अंशप्लॉट नं० 211, प०प्लॉट नं० 211

यह नक्शा हाल सर्वे सैटलमेंट के मूल नक्शा से देखा गया है।

*Handwritten signature*  
 Date - 02/09/2024  
 PARSHAR MANI  
 REG. NO. 111/2007

29/10/2024

*Handwritten signature*