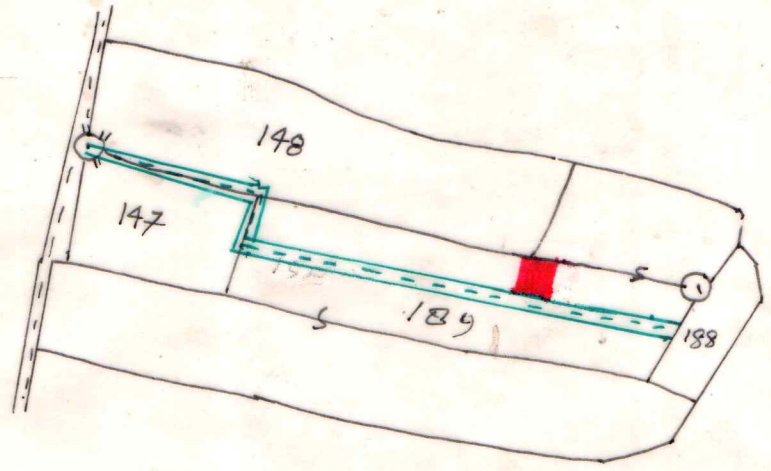


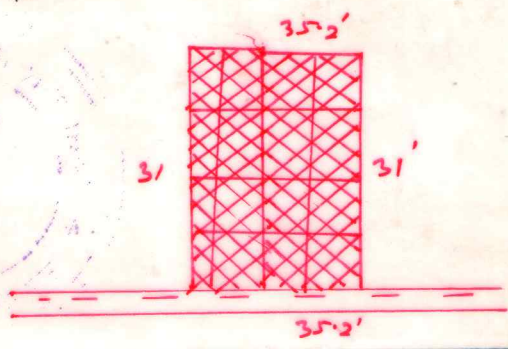
N

नाम नगरपालिका - सराप्रकैला  
 वार्ड संख्या - 1  
 चादर संख्या - 1  
 राजस्व बाना - सराप्रकैला  
 बाना नं० - 301  
 जिला - सिन्धुपत्रम  
 पैमाना - 3३" = 1 मीटर  
 सन् - 1969-70 ई०



नोट: - मु भाग का खण्ड को लाल रंग से दर्शाया गया है।

INDEX - 1090 Sg 2ff



जमीन का विवरण					
खाना नं०	खोटा नं०	कैलम जमीन	रकबा		चौदरी
			रु०	बि०	
46	189/A	दीन रुक	0	2.5	30 अंश खोटा नं० 189, प्लॉट नं० 148, 40 अंश खोटा नं० 189, प्लॉट नं० 148
					द० प्रस्तावित रास्ता 13', प० अंश खोटा नं० 189

मह नक्शा एवं सर्वे सेटलमेंट के मुब नक्शा से देखा किया गया है।



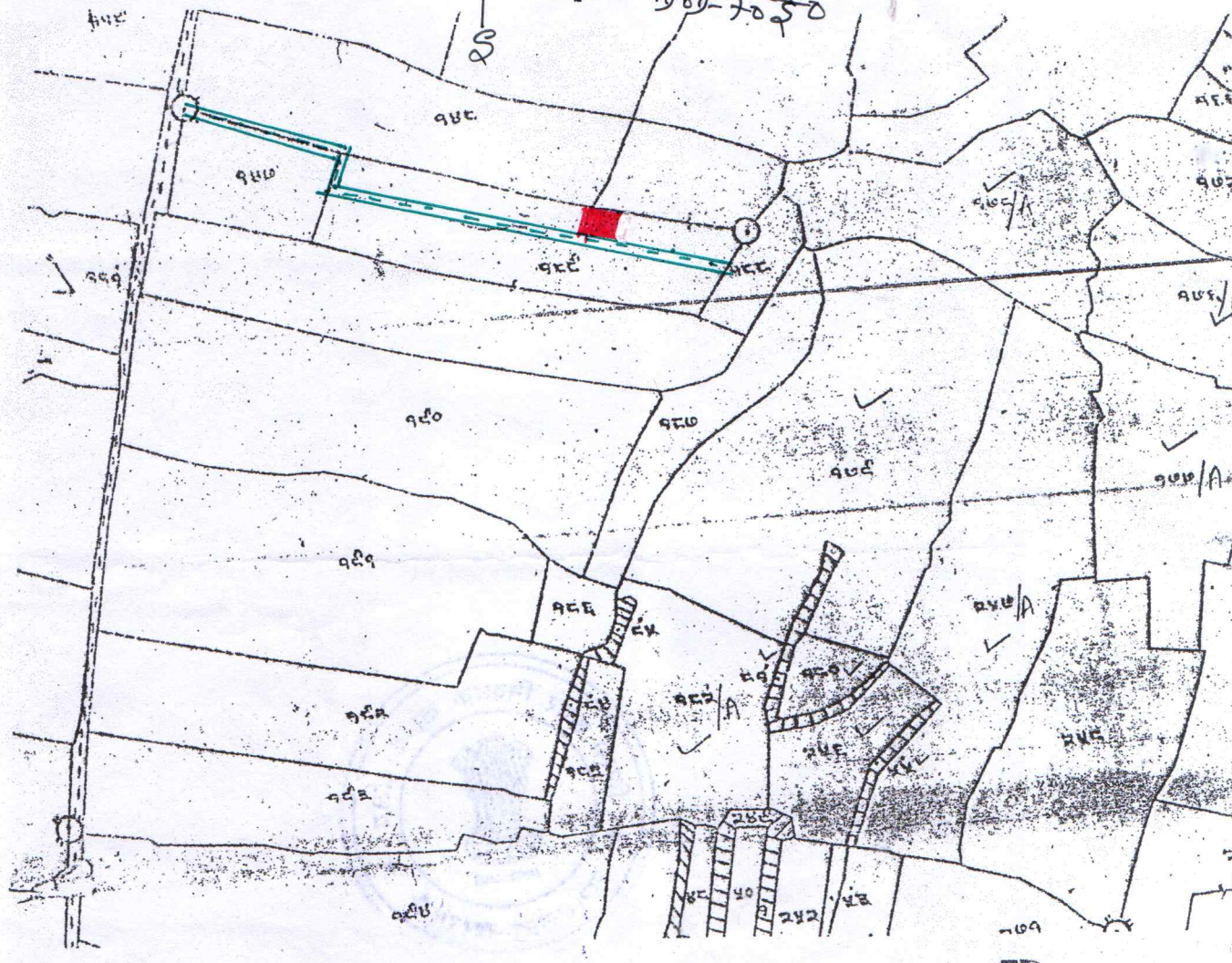
Mahato  
 Bani - 12/11/2022  
 AMIN  
 BANBIHARI MAHATO  
 Reg. No.: 612/06-07


Niraj Kumar Patuyara  
 Mamta Hota.  
 5/01/2022



1052 P1308

नाम - नगरपालिका - सराप्रकैला  
 वार्ड संख्या - 1  
 चादर संख्या - 1  
 राजस्व क्रमा - सराप्रकैला  
 क्रमा नं० 301  
 सिद्धा - सिंहद्वय  
 पैमाना - 32' = 1 मीटर  
 स्त- 1060-70ई०



  
 Amin - 12/11/2021  
 AMIN  
 BANBIHARI MAHATO  
 Reg. No.: 612/06-07

Mamta Hota.

Niraj Kumar putiyale  
 5/01/2022