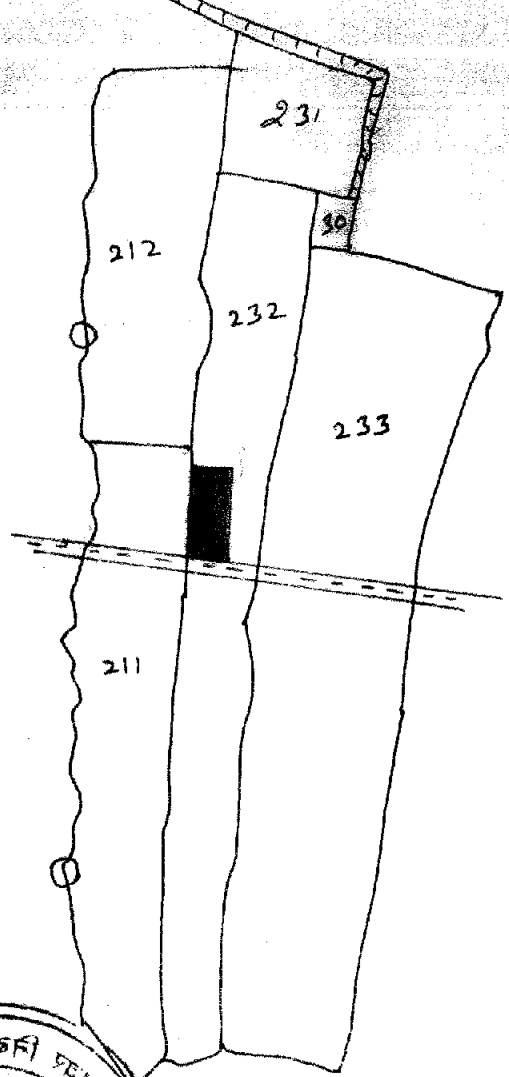

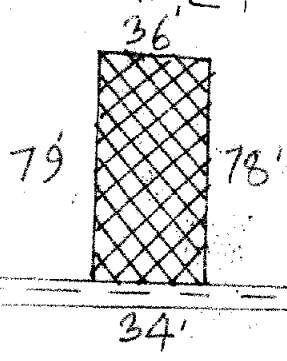


N

नाम नगरपालिका - सराप्रकैला
 वार्ड संख्या - 8
 चादर संख्या - 2
 राज्य थाना - सराप्रकैला
 थाना नं - 301
 जिला - सिन्धुपाल्चोक
 पैमाना - 32" = 1 कत
 सन् - 1969-70 ई 0



नोट - भू मापका स्थल को जाल
 रंग से दर्शाया गया है।



जमीन का विवरण

खाला नं०	खोटा नं०	किसम जमीन	रकबा		विवरण
			रु०	डी०	
122	232/A	दोन रुक	0	06:30	उ० अंश खोटा नं० 232, द० प्रस्तावित रकबा पु० अंश खोटा नं० 232, प० खोटा नं० 211

मह नक्शा हाल सर्वे सेटलमेंट के झल नक्शा
 से देखा गया है।

Handwritten signature

AMUL
 DISTRICT OFFICE
 SINDHUPALCHOK

Handwritten signature
 27/07/2021

Handwritten signature

N

नाम - नगरपालिका स्थापके

वाड - संख्या - ८

चाहर - संख्या - २

राजस्व आना - स्थापकेला

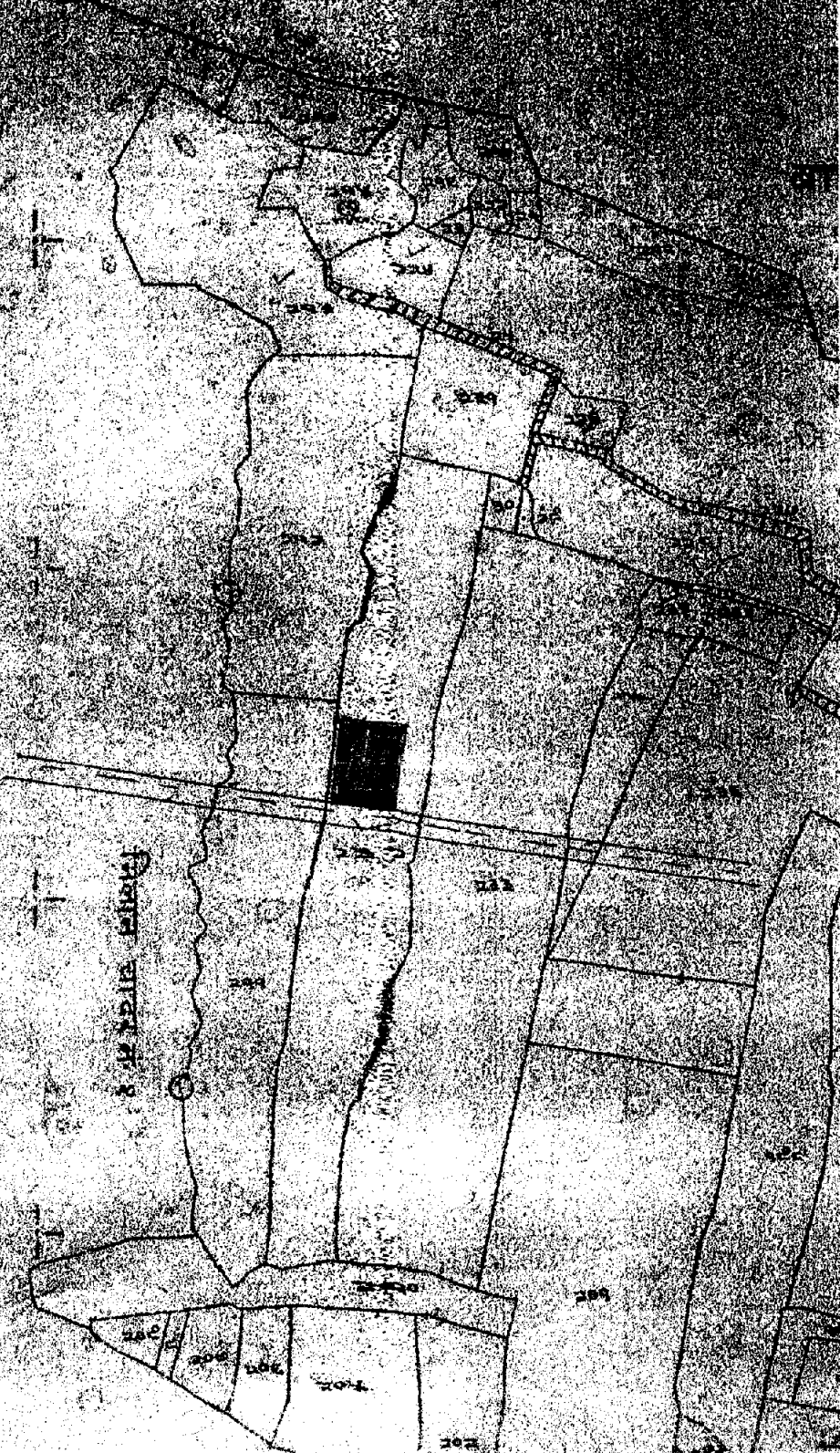
आना नं० - ३०१

पिता - सिंहधर्म

पैमाना - ३२" = १ मीटर

वसू - १९६०-७०

९



मिना बाबा

Ahahab

Amin

AMIN
BANBIHARI MAHATO
Reg. No.: 612/06-07

Bilal Khan Chaudhry
Swarnanjan Mohanta
27/09/2021