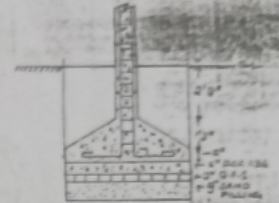


PROPOSED RESIDENCE PLAN OF Mr. SHYAM ROSAN IS
 TO BE CONSTRUCTED AT VILLAGE SUNDARPUR,
 WARD No. 10, HATA No. 2, PLOT No. 34/A
 IN SERAIKELLA MUNICIPALITY

SPECIFICATION

SC 1000 - 11-8
 1. WALLS TO BE 4" THICK
 2. ROOF TO BE 12" THICK
 3. FLOOR TO BE 4" THICK
 4. CEILING TO BE 4" THICK
 5. DOORS TO BE 6" THICK
 6. WINDOWS TO BE 4" THICK
 7. TOILET TO BE 4" THICK
 8. PUJA TO BE 4" THICK
 9. BED ROOM TO BE 4" THICK
 10. DINING TO BE 4" THICK
 11. KITCHEN TO BE 4" THICK
 12. DRAWING TO BE 4" THICK
 13. PARTICO TO BE 4" THICK



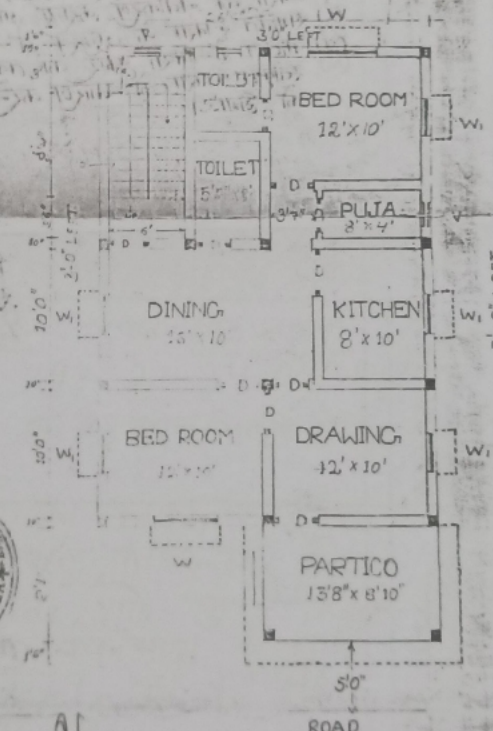
DETAILS OF FOUNDATION
 SCALE = 1" = 4'

SITE PLAN



VILL - SUNDARPUR
 P.S - SERAIKELLA
 DIST - SERAIKELLA KM.
 SCALE - 16" = 1 MILE
 YEAR - 1956-59
 WORK SITE -

FRONT ELEVATION



E. D. P. Duley
 E. D. P. Duley
 (Retd. Civil Engineer)
 Consulting Engineer
 Seraikella Municipality

TOTAL PLINTH AREA 1132 SQ. FT.
 PLAN

Shyam Rosan
 APPLICANT

Shyam Rosan
 Shyam Rosan
 Applicant

const. case No - 41/2007-08

- निम्नलिखित शर्तों के साथ गृह निर्माण-नक्शा स्वीकृत की जाती है।
- (i) आवेदक सरकारी/नगरपालिका का जमीन पर किसी प्रकार का निर्माण कर जमीन अतिक्रमण नहीं करेंगे।
 - (ii) भवन में सेवा शौचालय का निर्माण नहीं करेंगे।
 - (iii) भवन में शेरमनी के लिए पर्याप्त रोशनदान की व्यवस्था करेंगे।
 - (iv) नगरपालिका नाली/शरता से 5 फीट एंव समीपत नन्धों के तीनों तरफ तीन-तीन फीट छोड़ कर ही भवन निर्माण कार्य प्रारम्भ करेंगे।
 - (v) उक्त निर्मित भवन में किसी भी प्रकार की आग्निजन्क दूवों का व्यापार/मण्डारण नहीं करेंगे।
 - (vi) पत्थर, बालू, गिट्टी, गिट्टी, ईंट इत्यादि स्व कर रोड/नाली का अवरोध नहीं करेंगे। अवरोध करने पर जमीना लागू किया जायेगा।
 - (vii) सटे पडोरियों के तरफ झिडकी नहीं खोलेंगे।
 - (viii) आवश्यकता होने पर निर्माण कार्य प्रारम्भ करने से पहले अर्बल अमीन या नगरपालिका अमीन की उपस्थिती में उनका मापी के परचात् ही निर्माण कार्य प्रारम्भ करेंगे।
 - (ix) एक साल के अन्दर निर्माण कार्य निष्पादन नहीं करने पर नक्शा को नवीकरण कराना अनिवार्य है।
 - (x) समीपत नन्धा के अनुरूप ही निर्माण कार्य निष्पादन करेंगे।
 - (xi) मविषा में किसी प्रकार का तकनिकी गडवड उत्पन्न होने पर स्वीकृत नन्धा को सारण करने का अधिकार अधोहस्ताक्षरी को होगा।



विवेक कुमार
सहायक अभियंता
नगरपालिका।
11/08


Correction Slip Showing Mutation in Respect of Tenancies in Estates Vested in Government

Name of estate 25122905 Tauzi number _____
 District सुरसिकला Subdivision सुरसिकला Circle/Anchal सुरसिकला Halka VIII

Serial Number	Mutation Case on in Register-27	Village	Thana & Thana no	Number of tenancy to which the mutation relates.	Authority sanctioning mutation with date of order	With mutation is due to sale, gift, exchange succession or partition	Full details of exchange affected by mutation	Date of correction of the Halka Registers by the Karanchari	Remarks
1	2	सुरसिकला	सुरसिकला/294	2	अंचल अधिकारी, सुरसिकला द्वारा दि०-25-3-06 को आदेश पारित किया गया। Sale deed No-840 dt-16-2-05	शौजा था० न० रवाता रवेठ रकवा सुरसिकला-294-2-34-0-13 रु० लगान-0-73 रु० (अलावे शौजा)	श्याम शशिन काडरु आर विठ्ठल स्व० अश्वनी काडरु आर विठ्ठल पोहडा काठा, था० कुचाड, जि० सुरसिकला रवरसावा के नाम गामादरुणा की स्वीकृति दी जाती है।	9	10

Forwarded to the Karanchari Halka No. VIII for information & necessary action.
 Anchal Adhikari, Seraikella

2012 ... 208000 ... 500Rs



Handwritten notes and signatures in the upper left section of the document.

2012/12/20

Handwritten calculations and notes on the left side:

20800 ~ 00
 68 ~ 00
 2250
 8 ~ 94
 2146 = 44
 261405

विद्युत पत्र केसाला

करीब मूल्य :- 2,08,000/- रु० [दो लाख अठ्ठाईस हजार] रुपये मात्र ।

विवरण :- श्रीमती विद्यावती देवी पति डॉ० हेमराज देवराव

पता- भारत पेटा- चेलुकाम स्थायी पता -


मराठेवा वर्तमान पता- गौर बस्ती, मानगो

पता- मानगो, जम्शेदपुर जिला- सिन्धुगढ़ पूर्वी ।

पता :- श्री राम रोजन कटराव पति स्व० अणु कटराव

पता- दुर्ग [मकौ] पेटा- बेती ग्राम- पोहावाटा

पता- दुर्ग जिला- मराठेवा-ब.बी.टी. जिला म.बी.टी.



20/10/20
25/10/20


=2=

विषय :- कायमि हक तहत दखली जमीन का बिक्रय एक ठेका ।

जमीन का बिक्रय :- जिला निबन्धन कार्यालय, ताराकेला-9, तोंडा

अधिकृत निबन्धन कार्यालय, ताराकेला

500Rs.




दिनांक २५/१०/१९५१

=3=

अन्तर्गत मीजा- हुन्दपुर नगरपालिका सरायकेला वार्ड नं०- १

खाना-सरायकेला खाना नं०- २९४ इल्का नं०-८

500Rs



मिनाजीबाई
२३/१२/०९

=L=

गावा नं-२ प्लॉट नं- ३५/अन्व६ गोडा- २

कडा-०.१३ डी० अपन हिल्लत ।

500Rs



विनाशिता ०५५
२५२१०८

=5=

चौहत्ती :- ३०- नीर

४०- रास्ता

५०- मन्दीर

५०- सुशीला देवी

500Rs



=6=


विशालिनी
201/108

लगान- 50 पैसा मात्र ।

लगान पाने वाला ब्राह्मण्ड सकार चढाए

किस अधिकारी, सकारकेला किये ।

500Rs



विनाशकारी
25/2/08

=7=

कारण :- एक अज्ञ विद्वेता को पारिवारिक

बर्त के बाते रूपत कि सिरे प्रयोजन

के उपर वर्तित जमीन जो कि

500Rs.



=8=


विभागाधीन
25/2/06

बिबेक के नील नाम पर खरीदा हुआ

जमीन है, जिसका खतील नं०- 3615

दिनांक - 29-10-80 है तथा बिबेक

500Rs



विभागाध्यक्ष
25/12/83

=9=

मे अपना विहारा का लमीन हो उजल


अधिकारी, सराफेला के कार्यालय मे

नामान्तक भी करता लिये है, जिसका

नामान्तक केस नं०- 39 [V/111]/83-84

दिनांक - 12-12-1983 है ।

500Rs



= I O =

विनादि(०५)
2012/06

बिक्रेता ने वर्तमान उक्त अपना हिस्सा का
जमीन को भोग दखल करते आ रहे हैं,
जो आज बिक्रेता ने बिक्री करने के लिए
अपना मत प्रकट किये ।

500Rs



१९८७-८८

21/2/15
21/2/15

= 11 =

आज बिक्रेता ने भेदा में जमीन की उचित

मूल्य 2,08,000/- ₹ 0 नगद लेकर उपर

500Rs.



=12=

विना लाली पत्र
25/12/08

वर्कित जमीन खिली व ले निःस्वत हुर ।

अज तारीक से यह जमीन क्रेता का हुआ

और खिलेता का इस जमीन से हक स्वत

और अधिकार स्व लोप हुआ । क्रेता ने

500Rs




=13=

1-11-2018
2512100

आज तारीख से इस जमीन को अपने पुत्र-पौत्रादि
अनुक्रम से भोग कर सकेंगे। इसके विक्रेता या उनके


500Rs



29/12/16
विनायक गिरी

= 1 =

कोई भी बातेंसो का किसी प्रकार का




विनाशित
२५/२/०४

-15-

आपत्त हा दादा-दादी जोगी नही, कहे से

500Rs



=16=

विश्वविद्यालय
22/2/08

एह सं न्यायालय मे नामंजु होगी ।

100Rs



= 17 =

विनोदजी ०१-०
२५/२/०७

क्रेता ने उक्त कार्यालय, सराफेला ने अटेंशन पर
कमा टेकर अपने नाम पर नामान्तरण कटा लेके
सब मराम कमा टेकर रसीद गइल करेके ।

100Rs



=18=

25/1/08
Rajiv Singh

अतः आज बिक्रेता ने अपना होल बडाल लवीफ्ट में रक्क
पड दलीत लिखकर संपादन कर दिया कि प्रमाण रहे औ
समय पर काम में आये । आज दिनांक 26-2-2005 ई० ।

100Rs



20/11/2019
20/11/2019

= 19 =

प्रकाश से कि उपरोक्त दस्त टैज मे दस्त मेप लगन किया
गया है, जिसे क्वीत जमीन को लाल प्याही से दर्शाया
गया है ।



20 Rs.

श्रीमती राजेश्वरी
25/12/58

=20=

ग्राहक :- [1] Rajendra Prasad Mahla
S/o Manu Mahla
Raj. Sta. T. W. U. Hqs. Kadma, Jodhpur
26/02/58
[2] Jagat Singh Paraya
S/o Late Man Singh Paraya

टिकट,

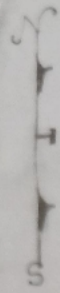
[Signature]
26/02/58

मैंने शिरोता को यह दलील पत्र सुना
को समझा दिया। दलील टिकट है शिरोता ने बोले
और मेरे सामने अपना हठ या स्थापित दिये।

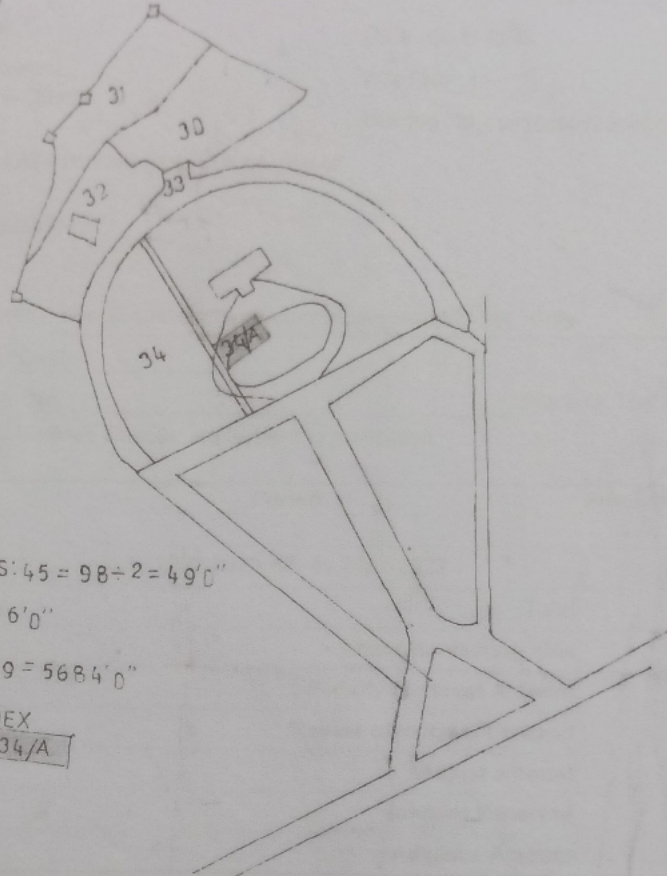
[Signature]
26/2/58

मुझे प्रति यह दलील प्रति कुछ
मिलती है, जो 20 पत्रों तथा
1600 इकाई के हैं।

[Signature]
26-2-58



नाम ग्राम सुन्दरपुर
 थाना सरागविला
 थाना नम्बर 294
 जिल्हा सरागविला
 जिल्हा सिहगुम
 पैमाना 16" = 1 मी
 सन 1958-59 ई



$N: 53 + S: 45 = 98 \div 2 = 49'0''$
 $E: W: 116'0''$
 $116 \times 49 = 5684'0''$

INDEX
 P. NO 34/A

K. NO	P. NO	K.	A.	B.
2	34/A	GORA II	D-13 DEC	N: ... S: रास्ता E: मन्दिर W: सुनीला कुडी

Certified to be a true copy of the original Map.
 Traced by
 11/11/2006

SARAIKELA NAGAR PANCHAYAT, SARAIKELA

HOLDING TAX RECEIPT

Receipt No. 163488604112022091521

Date : 04-11-2022

Department / Section : Revenue Section

Ward No : 1

Account Description : Holding Tax & Others

Holding No. : 0010000100000A1

Owner Name ruth kerketta W/O LATE SHYAM ROSHAN KADRUAR

Address : sundar pur,
SERIAKELLA, SERIAKELLA Pin - 833219
MOB No : 9431906933

A Sum of Rs. 2276.00 (in words) Two Thousand Two Hundred and Seventy-Six Only

towards Holding Tax & Others vide Cash

Dated 04-11-2022 Drawn on NA Place Of The Bank.

N.B. Online Payment/Cheque/Draft/ Bankers Cheque are Subject to realisation

Account Description	Period	Amount
Holding Tax Arrear		0.00
Holding Tax Current	1 / 2022-2023 To 4 / 2022-2023	1568.16
	Total	1568.16
	Water Harvesting Fine	784.08
	Penalty / Interest Amount	41.00
	Rebate on current Demand	117.61
	Adjust amount	0.00
	Amount Received	2276.00
	Advance Amount	0.00



Signature of Tax Collector