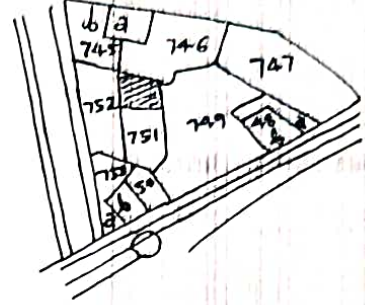



नाम - नगरपालिका सरायकेला
 थाना - सरायकेला
 थाना नं० - 301
 वार्ड नं० - 01
 अंचल - सरायकेला
 जिला - सरायकेला खरसावां
 पैमाना - 32" = 1 मील
 सन् - 1969-70 ई०



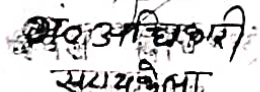
नोट:- भगान निर्धारण भूमि

भूमि विवरण					
खता नं०	जोड नं०	क्रि० प्रतीत	रफ्त		टीका
			व०	क्रि०	
76	751	गोडा	0	2.25	उ० - जोड नं० 746 व० अंश जोड नं० 751 पु० - जोड नं० 749 प० जोड नं० 752

Ashis Kr. Acharya
अं० अमीन


अं० कर्मचारी


अं० नि०


अं० अधिकारी
सरायकेला

76
76
76

76
76
76