

21/05/2018 2567000 | A/c 2310 deat 1st

2018



P. S. Sharma Start 51
03AA 068648

संख्या 2567000/2018

Final
Babun 2.50
diff 0.94
3.44

18/05/2018

मूल्य 2567000

0.10 x 2.50 = 0.25
109810 x 2.50 = 274525



18/05/2018

लेख्यकारी :- श्री रामेश्वर प्रसाद गुप्ता पिता का नाम स्व0 जानकी प्रसाद गुप्ता जाति कान्दु राष्ट्रीयता भारतीय, पेशा कास्तकारी वो व्यापार साकिन मौजा बाघीटांड पोस्ट कोडरमा थाना कोडरमा सब रजिस्ट्री कोडरमा वो डिस्ट्रीक रजिस्ट्री वो जिला कोडरमा।

आधार न0 6677 7143 2293 पैन न0 AJMPG0015G

लेख्यधारी :- श्रीमती आमा सिंह पति श्री संतोष सिंह जाति राजपुत राष्ट्रीयता भारतीय, पेशा गृहणी निवास स्थान ब्लॉक रोड झुमरी तिलैया वार्ड न0 पोस्ट झुमरी तिलैया, थाना तिलैया सब रजिस्ट्री कोडरमा वो डिस्ट्रीक रजिस्ट्री वो जिला कोडरमा।

आधार न0 6637 4564 5936 पैन न0 GJEPS7270D

लेख्यप्रकार :- विक्रय पत्र केवाला वैयला कलामी।

मूल्य :- मोबलग 25,67,000 / पच्चीस लाख सरसठ हजार रुपये नगद मात्र

Abha Singh

18/05/2018
17/05/2018
18/05/2018

अनुगत महोदय, कोडरमा के पत्रक 2022, 2023, 2024, 2025, 2026, और 2028 दिनांक 28-03-2022-11-12-11-9-11-11 और 2-5-12 में प्राप्त कर कलकत्ता मुनि मुनि में रखा जा चुका है।

मालगुजारी :- मोबलग 15 पन्द्रह पैसा सलाने अलावे शेष।
 नान मालिक:- झारखण्ड सरकार अंचल कोडरमा, अन्दर नगर पंचायत
 अधिस्तुचित क्षेत्र कोडरमा वार्ड नं 03 जिला कोडरमा।
 सम्पति:- मवाजी रकवा 23.10 तेईश दशमलव एक शून्य डीसमील जमीन
 परती हकियत रेयती कायमी खरीदगी वाके मौजा बहेरवाटांड थाना
 कोडरमा थाना नं 330 वार्ड नं 03 के अन्दर खाता नं 57 सन्तावन सब
 रजिस्ट्री कोडरमा, वो डिस्ट्रीक रजिस्ट्री वो जिला कोडरमा।

यह कि उपरोक्त भूमि सम्पति की प्राप्ती लेख्यकारी को खुद नाम से
 वजरिये केवाला रजिस्ट्री नविस्ते नौशाद आलम वल्द हवीबुर रहमान
 साकिन मौजा 85 C तपस्या रोड कोलकाता 7000 हाल मोकाम जलवाबाद
 थाना वो जिला कोडरमा द्वारा मुख्तार मिन जानिब हवीबुर रहमान वल्द
 हाजी सहबली मियोँ साकिन मौजा 85 C तपस्या रोड कोलकाता 7000
 हाल मोकाम कोडरमा वो जिला कोडरमा से दिनांक 31.01.2004 ई0
 रजिस्ट्री कार्यालय कोडरमा से हासिल है। जिसका बुक नं 01 भौलूम नं 0
 18 पेज नं 397 से 408 डीड नं 518 एवं मन लेख्यकारी उपरोक्त
 दस्तावेज का दाखिल खारिज कराकर मालगुजारी रसीद प्राप्त करते चले
 आ रहे हैं। जिसका दाखिल खारिज केश नं 351(IV) 2004 ई0
 मालगुजारी रजिस्ट्रर II के पेज संख्या 111/6 रसीद नं JN/39-
 2040071 दिनांक 18.07.2004 ई0 है। तब से मन लेख्यकारी उपरोक्त
 भूमि' सम्पति पर शांतिपूर्वक खाश दखलकार चले आ रहे है वो अभी भी है।
 जिसे आज दिनांक अपने हक हिस्से वो दखल कब्जे की भूमि सम्पति साथ
 लेख्यधारिणी के हॉथों में बिकी करते है। जिसका हसव, प्लॉट , रकवा,
 चौहदी जैल है।

सब रजिस्ट्री कोडरमा वो डिस्ट्रीक रजिस्ट्री वो जिला कोडरमा।

भूमि का तफसील

मौजा बहेरवाटांड थाना कोडरमा ,थाना नं 330 तीन सौ तीस
 वार्ड नं 03।

खाता नं 57 सन्तावन।

1. प्लॉट नं 25 पच्चीस हासिल रकवा 77 डी0 के मध्ये रकवा 23.10
 तेईश दशमलव एक शून्य जमीन टांड जमीन अन्य मार्ग आवासीय
 वाके है। जिसका चौहदी:-उ0- परती कदीम द0-प्लॉट नं 25 का
 शेष भाग पुरब:-10 फीट चौडा कच्चा रास्ता पश्चिम:-नीज विक्रेता
 रामेश्वर प्रसाद गुप्ता वाके है।

जमा खाता एक जमा प्लॉट एक जमा रकवा 23.10 तेईस दशमलव एक
 शून्य डीसमील जमीन अन्य मार्ग आवासीय वाके है। बिक्री भूमि का
 नक्शा इस दस्तावेज के साथ संलग्न है जिसमें बिक्री भूमि को लाल
 रंग से दर्शाया गया है।

विवरण

लेख्यकारी को वास्ते काम जायज वो जरुरी कार्य के लिए रुपये का
 नेहायत जरुरी वो सरोकार हैं बिना कियें जमीन बिकी रुपैया का मिलना
 मुशिकल हैं।

Abha Singh

3064.6984.8285
 *10/10/15
 2018/11/2

3064.6984.8285
 *10/10/15
 2018/11/2

इसलिए लेख्यकारी ने साथ लेख्यधारिणी से मोबलग 25.67,000/पच्चीस लाख सरसठ हजार नगद पाकर रकवा मवाजी रकवा 23.10 तेईस दशमलव एक शून्य डीसमील जमीन बेचे वो वैयला कलामी किये।

वो दखलकार गरदाना को खास दखल में दे दिये। जिस प्रकार का हक हकुक दावा दखल वास्ता सरोकार लेख्यकारी मय वारीशान का था या आईन्दा होता सो सभी प्रकार का हक हकुक दावा दखल वास्ता सरोकार लेख्यधारिणी मय वारीशान को किये।

उपरोक्त खरीदगी सम्पति पर खास दखलकार होकर वो रहकर अपने भोग वो तसरुफ में दर लाया करे।

चाहे लेख्यधारिणी अपने खरीदगी सम्पति को रेहन रखे कॅम्पाउण्ड दिलावे, मकान बनावे, कुओं खुदावे, बाग बगीचा लगावे, बय बिकी करे चाहे जिस साविल से अपना फायदा वो मुनाशीब समझे अपने भोग वो तसरुफ में दर लाया करे। इसमें लेख्यकारी मय वारीशान को किसी प्रकार का उजुर एतराज नहीं है। न कभी भी भविष्य में होगा।

उपरोक्त खरीदगी सम्पति को अपना नाम अहल मालिक मौजा के ब सिरिस्ते में दाखील खरीज कराकर साल वो साल सरकारी मालगुजारी रसीद प्राप्त किया करे।

सय बिकी सुदा सम्पति हर वारदेन से पाक वो साफ है बाद में किसी प्रकार का वारदेन पाये जाने पर पुरी देनदार लेख्यकारी मय वारीशान मय खाह भौकामीयान होंगे।

सय बिकी सुदा सम्पति का मूल्य तमाम कमाल वसूल पाया खर मोहरा बाकि जिम्मे लेख्यधारिणी के पास नहीं रहा ना हाजत दिगर कबजुल वसूली रसीद की कोई जायज वो जरुरी नहीं रहा।

इसलिए हम लेख्यकारी ने अपने राजी खुशी से यह बिकय पत्र केवाला लिख दिये कि समय पर काम आवें। तारीख 07.2017 ई0 हाल मोकाम कोडरमा।

मै लेख्यकारी सी0 एन0 टी0 एकट के अन्तर्गत प्रतिबंधित अनुसूचित जाति, अनुसूचित जनजाति एवं 51 पिछडी जातियो की सूची से बाहर है।



आभा सिंह

5/07/17

प्रारूपकर्ता कार्तिक प्रसाद यादव
5/7/2017 ई

कार्तिक प्रसाद यादव ला0 न0 07/1998

जिन ब्यक्तियो का चित्र दस्तावेज मे लगा हुआ है उनके पोंचो अंगुलियो का निशान मेरे द्वारा लिया गया है दिनांक



कार्तिक प्रसाद यादव
5/7/2017 ई

Abha Singh

STATE A.P. - P. NO. 39

JN 2040071

रखीद मालगुजारी

फरद मालकी/फरद रयती

नाम संकेत। नाम मौजामिय

नाम रयत मय वरिदियत जमाबन्दी

थाना वी थाना नम्बर

वी संकुनात नम्बर

P.N. 111
6

अरजी नकदी (नकदी) अरजी भावली (भावली) तफसील-हिसाब लगात भावली

330 253
330 253

जोत का सालाना मांग मय तफसील (बकाया वी हाल) मौजूदा साल का।

मालगुजारी सेस खुद मुतफक व मौजान	मांग वाबद (नकदी) (भावली)	सालाना	तीन वर्ष से ख्यादा	बकाया			हाल
				३रा वर्ष	२रा वर्ष	१ला वर्ष	
		170				170	
		0.45				0.45	
		0.85				0.85	
		0.85				0.85	
		0.35				0.35	
		4.20				4.20	

तफसील अदायकारी

अदायकारी वाबद (नकदी) (भावली)	तीन वर्ष से ख्यादा	३रा वर्ष	२रा वर्ष	१ला वर्ष	बकाया	
					मौतलबा हाल	फजिल
					170	
					0.45	
					0.85	
					0.85	
					0.35	
					4.20	

(१) मौजान कुस (लपजो में) 330 253 330 253 4 20 50

(२) नाम वेहिन

(३) कुस बकाया

दस्ताखत वी तारीख अमला तहसील कुनिन्दा

खारा भवली का बकाया मालगुजारी पर (सेवाय ऐसे बकायो पर खिन भरकि सर्टिफिकेट जारी हो) खुद नही लिया जाता है।

SPL-2007

रामेश्वर प्रसाद खन्ना
517117

Abha Singh

MOUZA-GAHERWATANR PROPOSED PLAN FOR LAND SOLD
WARD NO.03 SOLD AREA IS SHOWN IN RED
THANA - KODERMA. COLOUR

THANA NO. 330
KHATA NO. 57

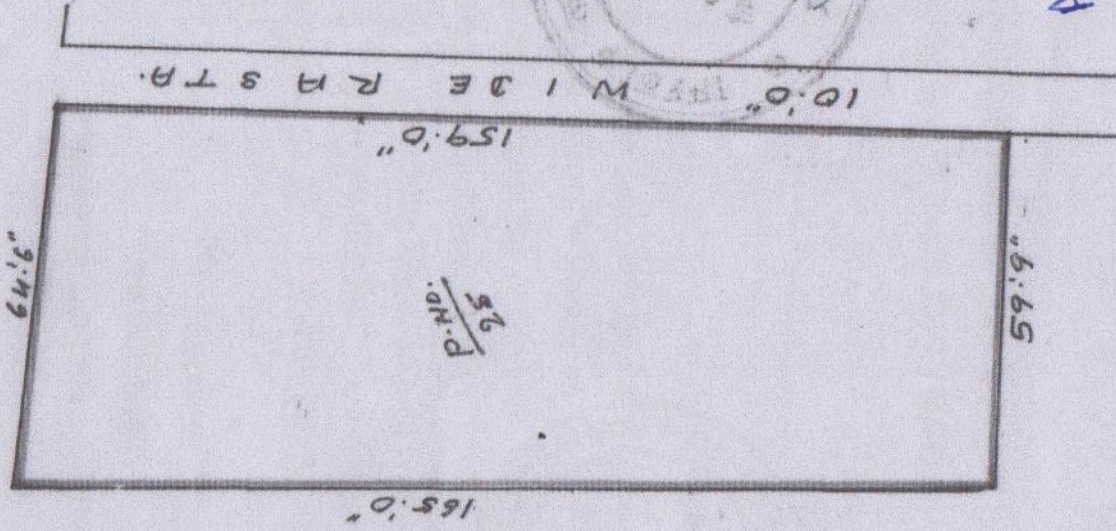
PLOT NO. 25 (PART)
AREA = 23.10 DECIMAL...
SCALE 1 INCH = 32 FEET

VENDEE :- SRI RAMESHWAR PD. GUPTA
S/O. LATE JANKI PD. GUPTA
AT - GAHERWATANR
W.No.03
P.O - KODERMA.
P.S. KODERMA.
DIST - KODERMA.
(JHARKHAND)

VENDEE :- SMT. ABHA SINGH
W/O. SRI SANTOSH KR. SINGH
AT - BLOCK ROAD,
TELAIYA. W.No. 13
P.O - JHUMARI TELAIYA
P.S. TELAIYA.
DIST - KODERMA.
(JHARKHAND)

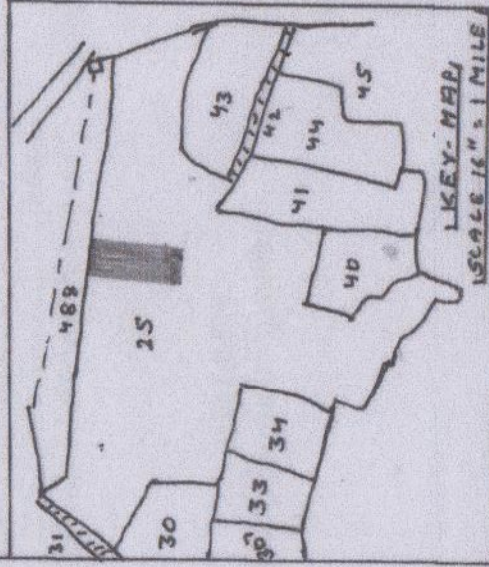
BOUNDARY :-

NORTH - PARTI KADIM
SOUTH - PART OF P.NO.
EAST - 10.0" WIDE RASTA
WEST - SRI RAMESHWAR
PRASAD GUPTA



Abha Singh

SIGNATURE OF VENDEE



THIS MAP IS EXACT
TRUE COPY OF ORIGINAL.

Signature of the vendor: Smt. Abha Singh
Date: 5/7/17



SI.NO.....17.....Date.....05/07/17

JAWAHAR LAL
NOTARY, KODERMA

लेख्य प्रमाणक
कोडरमा।

शपथ पत्र
मैं, आभा सिंह... पति श्री सतीश सिंह उम्र करीब 36 वर्ष जाति राजपूत
साकिन / ग्राम- कुसुमलिकेन... जिला कोडरमा (झारखण्ड) का स्थानीय निवासी हूँ, जो
शपथ पूर्वक निम्नलिखित ब्यान करती हूँ कि :-

1. यह कि झारखण्ड सरकार राजस्व, निबंधन एवं भूमि सुधार विभाग के संचिका संख्या
-13/नि0 वि0 (महिला शुल्क विमुक्ति) - 13/2017 के आदेशानुसार पूर्व मे मुद्राक
एवं निबन्धन शूलक छुट का लाभ मेरे द्वारा नहीं लिया गया है।
यह की उक्त सारी बाते सही वो सत्य है।



आभा सिंह

घोषणा

मैं, आभा सिंह घोषणा करती हूँ कि उपरोक्त निम्नलिखित सारी बातें मेरे जानकारी में सही
वो सत्य है, और सही पाकर आज दिनांक 05/07/2017 को हस्ताक्षर बनाया।

Sri/Smt. Abha Singh
Who is Identified by Sri
Satish Singh/Adv.
Solemnly affirmed before me

आभा सिंह

NOTARY
Koderma (Jharkhand)

Abha Singh



**निबंधन विभाग, झारखंड
Koderma**


Token No.6 Token Date: 2017-07-05

Party Name: Rameshwar Prasad Gupta

Father/Husband Name:Late Janki Prasad Gupta
(VENDOR)

Baghitand, Koderma

Deed Type: Sale Deed

Party Details	
Name :	Rameshwar Prasad Gupta
Gender :	M
DOB :	01-01-1952
C/o :	S/O Janki Prasad Gupta
District :	Koderma
House/Building No. :	153
Locality :	PS KODERMA
Pincode :	825410
Post Office :	
State :	Jharkhand
Village/Town/City :	Koderma
Aadhaar No :	xxxxxxxxx2293
Photo :	

Registering Officer
[Signature]

Party Signature

[Handwritten Signature]

Operator's Signature

[Handwritten Signature]

Abha Singh



निबंधन विभाग, झारखंड
Koderma

Token No.6 Token Date: 2017-07-05


Party Name: Abha Singh

Father/Husband Name:Santosh Singh
(VENDEE)


Blok Road Jhumri Telaiya, Ps.- Telaiya, Koderma

Deed Type: Sale Deed


Party Details

Name :	Abha Singh
Gender :	F
DOB :	06-03-1980
C/o :	W/O Sri Santosh Singh
District :	Koderma
House/Building No. :	318
Locality :	PS - JHUMARI TILAIYA
Pincode :	825409
Post Office :	
State :	Jharkhand
Village/Town/City :	JHUMERI TILAIYA
Aadhaar No :	XXXXXXXX5936
Photo :	


Registering Officer



Party Signature



Operator's Signature



Abha Singh



निबंधन विभाग, झारखंड
Koderma

Token No.6 Token Date: 2017-07-05


Party Name: Sukhdev Ram

Father/Husband Name: Visheshwar Ram
(Identifier)


Dudhimati, Koderma

Deed Type: Sale Deed

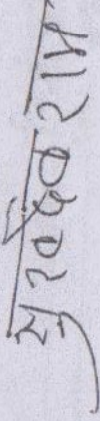
Party Details

Name :	Sukhdev Ram
Gender :	M
DOB :	21-08-1956
C/o :	S/O Visheshwar Ram
District :	Koderma
House/Building No. :	
Locality :	
Pincode :	PS - KODARMA 825410
Post Office :	
State :	Jharkhand
Village/Town/City :	Koderma
Aadhaar No :	XXXXXXXX8285
Photo :	

Registering Officer



Party Signature



Operator's Signature



Abha Singh



निबंधन विभाग, झारखंड
Koderma

जांच पर्या-सह घोषणा प्रपत्र (नियम 114)

Token Date/Time: 05/07/2017 11:16:19.

Document Type
Presenter Name & Address
Stampable Doc. Value
Document/Transaction Value
Special Type
Remarks / Other Details
Property Details:

Presenter Rameshwar Prasad Gupta
DOE
Stamp Value 5
Serial /Deed No. /
Old Serial No. /
App. ID 0
e-Stamp Cert. No.

Sale Deed
Baghitand, Koderma
2567000
2567000

Date of Entry 05/07/2017
Total Pages 24
Book I
CNO/PNO

Anchal	Th.No.	Wrd/Hlk/Mauza	Kh. No.	Plot No.	Plot Type	Boundary North	Boundary South	Boundary East	Boundary West	H No	Category	Area	Min. Value
Koderma Adhischit Area	330	3	57	25	MSP	Parti Kadim	Part Of Plot No. 25	10 Feet Wide Kachcha Road	Nij Vendor		U_RES	23.10 Decimal	2536611

Other Property Details:

Property Type	Th. No.	Wrd	Mauza	Location	ULB	Area	Rate	Amount
---------------	---------	-----	-------	----------	-----	------	------	--------

Party Details:

SN	P Type	Party Name	Father/Husband	Occup.	Relation	Caste	Gender	PAN/F	UID	Mobile	Pres. Address	Perm. Address
1	VENDOR	Rameshwar Prasad Gupta	Late Janki Prasad Gupta	Business	पिता	कावु	Male	AJMPG0015G	xxxxxxxx2293	xxxxxxxx70	Baghitand, Koderma	Baghitand, Koderma
2	VENDEE	Abha Singh	Santosh Singh	House Wife	पति	राजपुल	Female	GJEPS7270D	xxxxxxxx5936	xxxxxxxx70	Blok Road Jhumri Telaiya, Ps.-Telaiya, Koderma	Blok Road Jhumri Telaiya, Ps.-Telaiya, Koderma
3	Identifier	Sukhdev Ram	Visheshwar Ram	Farmer	पिता	करार रयानी	Male		xxxxxxxx8285	xxxxxxxx70	Dudhimati, Koderma	Dudhimati, Koderma

Fee Details:

SN	Description	Amount	CHC	Net Amount
1	SP	360.00	10.00	370.00
2	PR	0.94	0.00	0.94
3	LL	2.50	0.00	2.50
4	A1	0.00	0.00	0.00
Total		363.44	10.00	373.44

रामेश्वर प्रसाद गुप्ता

उपर्युक्तियाँ दस्तावेज में अंकित तथ्यों के अनुरूप है।

निबंधन पूर्व सारांश में इंपट फार्म के अनुरूप डाटा इंट्री की गई है।

दस्तावेज लेखक का हस्ताक्षर प्रस्तुतकर्ता का हस्ताक्षर

उपर्युक्त स्वीकार किया जिसकी पहचान निवासी.....

डाटा इंट्री ऑपरेटर का हस्ताक्षर

ने इस दस्तावेज के निष्पादन को मेरे समक्ष

पिता पित्राभा
पेशा
ने की।







निबंधन पदाधिकारी का हस्ताक्षर

Abha Singh

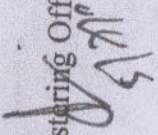


निबंधन विभाग, झारखंड
कोडरमा

Token No.6 Token Date: 2017-07-05
Serial/Deed No./Year :2109/2043/2017
Deed Type: Sale Deed

SN	Party Details	Photo	Thumb
1	Rameshwar Prasad Gupta Father/Husband Name:Late Janki Prasad Gupta (VENDOR) Baghitand, Koderma		
2	Abha Singh Father/Husband Name:Santosh Singh (VENDEE) Blok Road Jhumri Telaiya, Ps.- Telaiya, Koderma		
3	Sukhdev Ram Father/Husband Name:Visheshwar Ram (Identifier) Dudhimati, Koderma		

Book No. I
Volume 100
Page 407 To 430
Deed No 2109/2043
Year 2017
Date 2017-07-05

Registering Officer


Signature of Operator

Abha Singh

icate Copy
Feb-2019

आदेश

तिथि

Feb 1 2019

आदेश पर की

गई कारवाई

अभिलेख आज प्रस्तुत किया गया। क्षेत्रिय कर्मचारी ने अंचल निरीक्षक के माध्यम से प्रतिवेदन समर्पित किया। प्राप्त प्रतिवेदनानुसार आवेदित जमीन मौजा बहेरवाटांड थाना कोडरमा सदर

खाता	प्लॉट	रकबा
57	25	0 एकड़, 23.1 डिसमील, 0हेक्टर

का बिक्रेता

विक्रेता का नाम	रिश्ता	अभिभावक का नाम
RAMESHWAR PRASAD GUPTA	पिता	LATE JANKI PRASAD GUPTA

हैं जिन्होंने निबंधित बिक्री, बिक्री-केवाला संख्या 2043 दिनांक MMM d yyyy के द्वारा आवेदक को बिक्री किए हैं। उक्त जमीन का खतियानी / जमाबंदी रैयत

रैयत का नाम	रिश्ता	अभिभावक का नाम
रामेश्वर प्रसाद गुप्ता	पिता	जानकी प्रसाद गुप्ता

वर्तमान जमीन पर आवेदक का दखल है। सर्वसाधारण सूचना का तामिला प्रतिवेदन प्राप्त हुआ। किसी ने कोई आपत्ती नहीं की है। क्षेत्रिय कर्मचारी / अं/नि. ने आवेदित भूमि का नामान्तरण आवेदक के नाम से करने हेतु अनुशंसा किया है।

Reported by kc/ci Mouja-Beharwatand, Khata No-57, plot No-25, Area-23.1 Dec is ok. So Mutation is Accepted and Approved.

अतः वार्षिक लगान 0.15रुपये

अलावे सेस के साथ नामान्तरण

स्वीकृत

किया जाता है।

शुद्धि पत्र हस्ताक्षरित कर निर्गत किया जाता है।

Digitally Signed by :

ASHOK RAM

अंचलाधिकारी कोडरमा सदर

Abha Singh ✓



झारखंड सरकार
राजस्व एवं भूमि सुधार विभाग

Duplicate-copy CRLP37277259

21/7/2019



नामांतरण शुद्धि-पत्र

खिला का नाम	कोडरमा	अनुसंधान नाम	कोडरमा	अचल का नाम	कोडरमा सदर	हल्का	हल्का-04
इस्टेट का नाम	झारखण्ड	भाग	11	प्लॉट संख्या वर्तमान	27	थाना न.	330
वर्तमान(VOL.)		परिवर्तन प्रकार	अभिधूत विसर्ग नामांतरण संबंधित है	खाला भाग वर्तमान	पृष्ठ संख्या वर्तमान	कारोबार विस्तृत सूचना प्लॉट क्षेत्रफल न.	रजिस्टर 2 अद्यतन तिथि आयुक्ति
कृषि संख्या		स्वीकृत द्वारा और तिथि	By Sale	57	6	57	25
2608		याना का नाम/ राजस्व थाना न.	Registration Dated			23.1	डिस्टमोल
R27		बहुरवादा/ 330	01/02/2019				0.15
2018-2019		कोडरमा सदर	05/07/2017				
केता का नाम:	(ABHA SINGHपति-SANTOSH SINGH, जति-राजपुत, पता-BLOCK ROAD JHUMARI TELAIYA)		जमाबंदी रैबत का नाम:	रामेश्वर प्रसाद गुप्ता-पिता-जानकी प्रसाद गुप्ता			
राजस्व समेचारी हल्का-04 को आवश्यक कार्यवाही एवं सूचनाएं हस्तान्तरित। यह एक कंप्यूटर जनित प्रति है। यह प्रपत्र केवल प्रार्थी की जानकारी के लिए है। इसका उपयोग किसी भी न्यायालय में साक्ष्य के रूप में नहीं किया जा सकता है।	Signature valid Digitally signed by ASHOK RAM अंचलधिकारी कोडरमा सदर		<p>चिकेता का नाम:</p> <p>RAMESHWAR PRASAD GUPTA, पिता-LATE JANKI PRASAD GUPTA, जति-तेली, पत्ता-BAHERWA TAND KODERMA</p>				

Ashok Singh



झारखंड सरकार
राजस्व एवं भूमि सुधार विभाग

February 1, 2019

पंजी II प्रति


भाग वर्तमान	11	पृष्ठ संख्या	27	जिला का नाम	कोडरमा	कोडरमा सदर	हल्का का नाम	हल्का-04	स्टेट का नाम	JHARKHAND
जिला का नाम	कोडरमा	अनुमंडल नाम	कोडरमा	अवतल का नाम	कोडरमा सदर	कोडरमा सदर	हल्का का नाम	हल्का-04	स्टेट का नाम	JHARKHAND
मौजा का नाम	बहेराटांड	होल्डिंग संख्या	57	तौजी संख्या	57	तौजी संख्या	तौजी संख्या	330	खतों का प्रकार	---

ABHA SINGH, परि-SANTOSH SINGH, जाति-राजपुत्र										
परिवर्तन के लिए पंजीकार										
नामान्तरण मुकदमा संख्या 2009/2018 - 2019										
खतों का नम्बर	च्योट संख्या	रकबा								
57	245	0 से 23.1 डि 0 हे								
प्रारंभिक संख्या	कुल परिवार	शामत साल	शामत साल	शामत साल	शामत साल	शामत साल	शामत साल	शामत साल	शामत साल	शामत साल
से	से	तक	तक	तक	तक	तक	तक	तक	तक	तक

Mutation Cases Not Found !!

List Of Mutation Cases on the above transaction in Register-II

List Of Case Status Details



यह एक कम्प्यूटर जनित प्रति
यह प्रपत्र केवल पार्सी की जानकारी के लिए है
इसका उपयोग किसी भी न्यायलय में साक्ष्य के रूप में नहीं किया जा सकता है
किसी भी प्रकार की अशुद्धियों के लिए सम्बन्धित अधिकारी से संपर्क करें
प्लॉट का नक्शा देखने के लिए प्लॉट नंबर लिंक करें।

Abha singh

PLAN PREPARED FOR PROJECT

MOUZA: BAHERWATANR, PRAGNA KODERMA, WARD NO. 03 P.S. + P.O. KODERMA, P.S. NO. 330, DIST. KODERMA (JHARKHAND)

KHATA NO. 57 PLOT NO. 25 TOTAL AREA 77, DEC. DID AREA 23.10, DEC DID NO./DATE 2043/05.07.2017

NEW BOUNDRY: NORTH: PRATIKADIM

SOUTH: NIZ PLOT NO. 25

EAST: 10'-0" WIDE ROAD

WEST: RAMESHWAR PRASAD GUPTA


LAND IS SHOWN UNDER RED LINE

LAND OF: SMT. ABHA SINGH W/O SRI SANTOSH KUMAR SINGH AL BLOCK ROAD WARD NO. 13 P.O. JHUMRI TELAIYA P.S. TELAIYA DIST. KODERMA (JHARKHAND)

LOKAI BAHERWATANR BY-PASS ROAD

signature of land owner

PRATIKADIM



KEY PLAN SHOWING THE LAND
SMT. ABHA SINGH IN VILLAGE
BAHERWATANR WARD NO. 03 SHEET
NO. 0 P.S. + P.O. KODERMA, P.S. NO. 330
DIST. KODERMA (JHARKHAND)
KHATA NO. 57 PLOT NO. 25 AREA 23.10,
DEC. DID NO. 2043, DATE 05-07/2017 AREA
SHOWN IN RED COLOUR SCALE
16"=1MILE RASTA SHOWING UNDER
GREEN COLOUR



M. S. Singh

THIS MAP IS TRUE COPY OF THE ORIGINAL

DRAWN BY

SCALE:- 1"=40'0"

Abha Singh