

991

928




सत्यमेव जयते

INDIA NON JUDICIAL
Government of Jharkhand

e-Stamp

Certificate No. : IN-JH025114041522260
 Certificate Issued Date : 08-Apr-2016 10:55 AM
 Account Reference : SHCIL (FI)/ jhshcil01/ DHANBAD/ JH-DB
 Unique Doc. Reference : SUBIN-JHJHSHCIL01032105997227760
 Purchased by : SUSHIL KUMAR SINGH CHOUDHARY
 Description of Document : Article 23 Conveyance
 Property Description : LAND
 Consideration Price (Rs.) : 14,52,000
 (Fourteen Lakh Fifty Two Thousand only)
 First Party : SMT TARA RAY
 Second Party : SUSHIL KUMAR SINGH CHOUDHARY
 Stamp Duty Paid By : SUSHIL KUMAR SINGH CHOUDHARY
 Stamp Duty Amount(Rs.) : 58,090
 (Fifty Eight Thousand And Ninety only)



Please write or type below this line.....

निबन्धन नियम 21 क अर्धीन और अधिनियम 1899 के अन्तर्कारी एक्ट की धारा 46 के अधिनियम के अन्तर्कारी एक्ट 1899 के अन्तर्कारी एक्ट 1899 की अनुसूची 1 का 1 क 85 क अर्धीन यथावत स्टाम्प लगाया गया है। अथवा टिकट नथी से विमुक्त है या स्टाम्प - शुल्क अर्क्षित नही है।

दस्तावेज जाँच किया.....
 फार्म 4 जाँच किया.....

ता 18.4.16

निबन्धन पदाधिकारी
 12.4.16

Tara Ray
 12/4/16

WN 0003483069

Statutory Alert:

- The authenticity of this Stamp Certificate should be verified at www.atojstamps.com. Any discrepancy in the details on this Certificate and as available on the website renders it invalid.
- The onus of checking the legitimacy is on the users of the Certificate.



12/9/16

Warning

"The contents of this certificate can be verified and authenticated world-wide by any members of the public at www.shcilestamp.com or at any Authorised collection center address displayed at www.shcilestamp.com free of cost."

"Any alteration to this certificate renders it invalid. Use of an altered certificate without all the security features could constitute a criminal offence"

"This document contains security features like coloured background with Lacey Geometric Flexible patterns and Subtle Logo images, Complex ornamental design borders, Anti - copy text, the appearance of micro printing, artificial watermarks and other Overt and Covert features."



R.K. sale board - Price 14,52,000/- @ 580907

संपत्ति वर्णित जमीन का मूल्य मर्म दर्शिका पंजी के अनुसार न्यूनतम मूल्य से कम नहीं है !

अंचल अधिकारी गोबिन्दपुर से प्राप्त एवं
अनुसार दस्तावेज में वर्णित मौजा सुसनी के
नम्बर 88 के खाता नं० 41
के अंश रकवा से बंधन है/मुक्ति बंधन नहीं है
12.4.16



Tara Rai
12/4/16

बिक्रयपत्र (केवाला दस्तावेज)

बिक्रेता :- श्रीमती तारा राय, पति-श्री सुरेन्द्र कुमार राय, जाति-भूमिहार ब्राह्मण, पेशा-गृहणी, स्थायी पता-ग्राम-माड़गोड़ा, पत्रालय-जवाहर नगर, थाना- बिरनी, जिला-गिरिडीह हाल निवास स्थान-आश्रम रोड, न्यू बरगंडा, जिला-गिरिडीह।

क्रेता :- श्री सुशील कुमार सिंह चौधरी, पिता-स्व० बलभद्र सिंह चौधरी, जाति-भूमिहार ब्राह्मण, पेशा-नौकरी, निवास-ग्राम+पोस्ट-खरनी, थाना-बरवाअड्डा, जिला-धनबाद।

लेख्य प्रकार :- बिक्रय पत्र (केवाला दस्तावेज)

मूल्य:- मो० 14,52,000/- (चौदह लाख बावन हजार रूपया मात्र)

जमीन विवरण :- जिला चौकी सदर सब रजिस्ट्री ऑफिस धनबाद अंचल कार्यालय गोबिन्दपुर, निबंधन कार्यालय गोबिन्दपुर थाना बरवाअड्डा अंतर्गत मौजा-सुसनीलेवा में बिक्रेता के खास निज दखल की रैयती स्वत्व की जमीन मौजा-सुसनीलेवा नं०-88, खाता नं०-02, प्लॉट नं०-320, 324, 335 का अंश रकवा-2880 वर्ग फीट यानी 6.61 डी० (छः दशमलव छः एक डिसमिल) जमीन इस दस्तावेज के द्वारा बिक्री किया। जो अन्य सड़क पर आवासीय है।

लगातार.....2

43560=10
435=60
8=50
P=14
43999=04
12.4.16

दि. 12.4.16 को 17/10

के कार्यालय में उपस्थित रहने के लिए

श्रीमती तारा राय
श्री सुरेन्द्र कुमार शर्मा
माडगोडा
मुमूक्षु बाहमणा - अहमदाबाद

12.4.16

सुपरीम कोर्ट का आदेश



Tara Rai
12/4/16

Tara Ravi
12/4/16

हाल सर्वे मापकाल में उक्त बिक्रीत जमीन का नया प्लॉट नं०-138 एवं 139 बना है।

जिसका चौहद्दी :- उत्तर - लॉट नं० 22

दक्षिण-सीता देवी जो आज अन्य दस्तावेज में खरीद रही हैं।

पुरब-लॉट नं० 15, 18 एवं 23

पश्चिम- 16 फीट चौड़ा रास्ता

बिक्रीत जमीन का एक प्रति नक्शा इस दस्तावेज के साथ संलग्न कर बिक्रीत जमीन को लाल रंग से रंग कर दर्शाया गया है।

यह जमीन एवं अन्य जमीन धनबाद निबंधन कार्यालय के निबंधित केवाला दस्तावेज नं०-1939 दिनांक 12/04/2002 ईसवी को श्री बजरंग लाल वो सरजू प्रसाद वो श्री जोधन लाल इत्यादि पिता-स्व० दारोगी लाल, साकिम-बाईपास रोड, चास, जिला-बोकारो, हाल साकिम एवं थाना-झरिया, जिला-धनबाद निवासी के आम मोख्तार जे०सी० मल्लिक रोड, हीरापुर, धनबाद निवासी-वासुदेव प्रसाद साव से मेरे (बिक्रेता) के अपने नाम पर खरीदा जमीन है। उक्त जमीन को खरीदने के पश्चात बिक्रेता शांतिपूर्वक निर्विवाद रूप से भोग दखल करते हुए अंचल कार्यालय गोविन्दपुर के दाखिल खारिज मुकदमा संख्या-61(III) 02-03 ईसवी के द्वारा खारिज दाखिल कराकर सालाना मालगुजारी जमाबंदी सं०-450 में आदाय देते आ रही हूँ।

मालिक जमींदार झारखंड सरकार अंचल कार्यालय गोविन्दपुर, सालाना मालगुजारी 75 पैसा मात्र।

चूंकि बिक्रय पत्र (केवाला दस्तावेज) का विवरण यह है कि बिक्रेता को अपने संसारिक खर्च आदि के लिए रुपये की बहुत ही आवश्यकता आ पड़ने के कारण रुपये संग्रह का कोई दुसरा उपाय नहीं देखकर बिक्रेता ने अपनी उपरोक्त विवरण में दिये गये जमीन को बिक्री करने का प्रस्ताव करने पर क्रेता के द्वारा खरीदने के लिए राजी होने पर उक्त जमीन का समायोचित सर्वोच्च मूल्य बिक्रेता एवं क्रेता ने मिलकर 14,52,000/- रुपये धार्य किया। जो आज उपरोक्त धार्यकृत मूल्य का समस्त रूपया क्रेता द्वारा RTGS से भुगतान प्राप्त कर विवरण में दिये गये जमीन को क्रेता के नाम बिक्री कर सदा के लिए मैं निःस्वत्व हुई।

लगातार.....3



उक्त बिक्रीत जमीन पर हम बिक्रेता का जिस प्रकार का हक, अधिकार, दावी दावा, दखल कब्जा आदि था सब आज से क्रेता का हुआ। क्रेता माय वारिशन उपरोक्त बिक्रीत जमीन पर स्वयं अपने इच्छानुसार कच्चा पक्का मकान आदि बना सकते हैं, चाहरदीवारी दे सकते हैं, बाग बगीचा, फुलवारी आदि लगाकर स्वयं वासोवास कर सकते हैं या किराया बन्दोबस्त क्षमतायुक्त दान बिक्री आदि सब प्रकार के लिखित हस्तान्तरण का मालिक बनकर भोग दखल करते रहे। इसमें हम बिक्रेता को भविष्य में किसी भी प्रकार का आपत्ति या एतराज नहीं होगा। आपत्ति आदि करने पर सर्वत्र नाजायज व अमान्य समझा जाएगा।

बिक्रीत जमीन का धार्य सालाना मालगुजारी मय शेष मालिक जमींदार झारखंड सरकार अंचल कार्यालय गोबिन्दपुर को प्रति वर्ष अदाय देकर दाखिल खारिज कराकर रसीद ग्रहण करते रहें। दाखिल खारिज के संबंध में अगर क्रेता के हित में किसी भी प्रकार का सहयोग सहमति आदि की आवश्यकता हो तो बिक्रेता क्रेता को सहयोग करेंगे।

उक्त बिक्रीत जमीन को आज से पहले बिक्रेता ने किसी भी प्रकार का लिखित हस्तांतरण यानि दान, बिक्री आदि नहीं किया हुआ है। यानि उपरोक्त बिक्रीत जमीन पर बिक्रेता का निर्विवाद रूप से अधिकार एवं दखल कब्जा है। तथापि अगर भविष्य में क्रेता एवं क्रेता के वंशज को दखल कब्जे में किसी भी प्रकार का विवाद उत्पन्न हो तो बिक्रेता दखल दिलाने एवं समस्त क्षतिपूर्ति के देनदार होंगे।

उक्त बिक्रीत जमीन पर आज से पहले किसी भी व्यवसायिक बैंक में गिरवी आदि रखकर बिक्रेता ने ऋण आदि नहीं लिये हैं। यानि उक्त बिक्रीत जमीन पर किसी भी प्रकार का ऋण एवं भार नहीं है। ऋण एवं भार से मुक्त जमीन है।

यह बिक्रीत जमीन गैरआबाद खाता का नहीं है, वन भूमि भी नहीं है एवं भूदान की भी जमीन नहीं है तथा सरकार द्वारा अधिग्रहित श्रेणी की सूची में नहीं है।

अतएव आज बिक्रेता ने अपनी स्थिर बुद्धि एवं सरल मन से सोच समझ कर बिना किसी दबाव के यह बिक्रय पत्र (केवाला दस्तावेज) लिख दिया




12/4/16

Tara Rai
12/4/16

जो कि समय पर काम आवे एवं प्रमाण रहे। इति सन् 2016 ईसवी 8 अप्रैल 2016

क्रेता का फोटो हस्ताक्षर एवं टीप



सुशील कुमार सिंह चौधरी
12/4/16

बिक्रेता के कथनानुसार दस्तावेज का प्रारूप बनाया एवं दोनो पक्षो को पढ़कर सुनाया एवं समझाया तथा बिक्रेता का एवं क्रेता का फोटो इस दस्तावेज में चिपकाया गया है एवं उनलोगो का बायें हाथ का पाँचों अंगुलियों का निशान मेरे सामने लिया गया।

गवाहगण :-
Chandrasekhar Chy
अधिवक्ता Chy

1. सुश्री लक्ष्मी देवी
S/o जय राम चौरा-राज
गाँव-डा-बागरी-ल
बिबि

2. राजेश प्रसाद सिंह चौधरी
S/o-रमेश चंद्र सिंह चौधरी
गाँव-पुश्पारी पं-बलन
माला-बलवाकुरी, पुरावा
12/4/16

महाराष्ट्र शासन
मुंबई



12/4/16

महाराष्ट्र शासन
मुख्य अवर निबंधक
मुंबई

मुख्य अवर निबंधक
मुंबई

मुख्य अवर निबंधक
मुंबई

Seller:- Smt Tara Rai, w/o Sri Surendra Kumar Rai of Margora P.O. Jwahar Nagar, P.S. Birni, Dist. Giridih. At Pre. Ashra Road, New Barganda, Giridih.

Purchaser:- Sri Sushil Kumar Singh [redacted] choudhary, s/o Late Balbhadra Singh choudhary, of P.O. Kharpi, P.S. Barwadda Dist. Dhanbad.

Schedule:- Mouza Sushnilewa No. 88, P.S. Gabindpur, Pre. P.S. - Barwadda, under Khata No. 2, Plot No. 320, 324, 335. (Part) Area 2880-sq.ft. or to say 6.61-Decimal of land shown in colour red.

Scale:- 1:330-0"

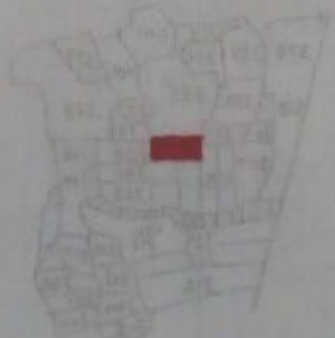



TRUE COPY.



Tara Rai
17/4/11

Faint, illegible text at the top of the page, possibly bleed-through from the reverse side.



Handwritten text or signature, possibly a date or initials, located below the stamp.

Handwritten text at the bottom of the page, possibly a signature or name.

Issue Token 12:52:29 PM

Presenter/Executant's Name

Token For

Counter No.

Online Application ID (If Any) [Verify On-line Payment](#)

e-Stamp Certificate No. (If Any) [Verify](#)

IN-JH025114041522260:

Stamp Details For Verification. Please click issue after verification

CertificateNo: IN-JH025114041522260

CertificateIssuedDate: 08-Apr-2016 10:55 AM

AccountReference: SHCIL (FI) jhshcil01/ DHANBAD/ JH-DB

UniqueDocReference: SUBIN-JHJHSHCIL01032105997227760

Purchasedby: SUSHIL KUMAR SINGH CHOUDHARY

DescriptionofDocument: Article 23 Conveyance

PropertyDescription: LAND

ConsiderationPriceRs: 14,52,000

FirstParty: SMT TARA RAY

SecondParty: SUSHIL KUMAR SINGH CHOUDHARY

StampDutyPaidBy: SUSHIL KUMAR SINGH CHOUDHARY

StampDutyAmountRs: 58,090

Maximum Token Issue Time : 2 PM

Tara Rai

P. 12

 Raj
 12/4/16





निबंधन विभाग, झारखंड
गोविंदपुर
जांच पर्ची-सह घोषणा प्रपत्र (नियम 114)

Token No. 12

Token Date/Type: 12/04/2016 12:53:31

Document Type	Sale Deed	Presenter	Tara Rai	Date of Entry	12/04/2016
Presenter Name & Address	Ashram Road New Barganda, Giridih	DOE		Total Pages	30
Stampable Doc. Value	1452000	Stamp Value	58090	Book	1
Document/Transaction Value	1452000	Serial No.	0	CNO/PNO	Not Req.
Special Type		Old Serial No.	/	e-Stamp Cert. No.	IN- JH025114041522260
Remarks / Other Details		App. ID			

Anchal	Th.No.	Wrd/Hik	Mauza	Kh. No.	Plot No.	Plot Type	Boundary North	Boundary South	Boundary East	Boundary West	H No.	Category	Area	Min. Value
GOVINDPUR	88	22	SUSNILEWA	2	320 324	RSP	Lot No. 22	Sita Devi	Lot No. 15, 18 & 23	16 Ft. Wide Rasta		U_RES	Decimal	
GOVINDPUR	88	22	SUSNILEWA	2	335	RSP	Lot No. 22	Sita Devi	Lot No. 15, 18 & 23	16 Ft. Wide Rasta		U_RES	6.81 Decimal	1451555.15

Other Property Details:

Property Type	Th. No.	Wrd	Mauza	Location	Area	Rate	Amount
---------------	---------	-----	-------	----------	------	------	--------

Party Details:

SN	P Type	Party Name	Father/Husband	Occup.	Relation	Caste	Gender	PAN/F 60	UID	Mobile	Pres. Address	Perm. Address
1	VENDOR	Tara Rai	Surendra Kumar Rai	House Wife	पति	भुमौहार	Female	FORM 60			Ashram Road New Barganda, Giridih	Margora, P.S.- Birni, Dist- Giridih
2	VENDEE	Sushil Kumar Singh Choudhary	Late Balbhadra Singh Choudhary	Service	पिता	भुमौहार	Male	FORM 61	669254318472		Kharni, P.S.- Barwadda, Dhanbad	Kharni, P.S.- Barwadda, Dhanbad
3	Identifier	Surendra Kumar Rai	Jay Narayan Rai	Service	पिता	भुमौहार	Male		959481288264		Margora, P.S.- Birni, Dist- Giridih	Margora, P.S.- Birni, Dist- Giridih

Fee Details:

SN	Description	Amount	CHC	Net Amount
1	LL	2.50	0.00	2.50
2	PR	0.94	0.00	0.94
3	A1	43,560.00	435.60	43,995.60
4	SP	450.00	0.00	450.00
Total		44,013.44	435.60	44,449.04

Tara Rai

उपर्युक्त प्रविष्टियाँ दस्तावेज में अंकित तथ्यों के अनुरूप हैं।

दस्तावेज लेखक का हस्ताक्षर

प्रस्तुतकर्ता का हस्ताक्षर

निबंधन पूर्व सारांश में हंप्ट फार्म के अनुरूप डाटा इंट्रि की गई है।

डाटा इंट्रि ऑपरेटर का हस्ताक्षर

उपर्युक्त

ने इस दस्तावेज के निष्पादन को मेरे समक्ष

स्वीकार किया

जिसकी

पहचान

निवासी

तारा राय

सुरेन्द्र कुमार राय

पिता

जय नारायण राय

पेशा

गौरी

ने की।

निबंधन पदाधिकारी का हस्ताक्षर

12/04/2016





निबंधन विभाग, झारखंड
गोविंदपुर

Token No.12 Token Date: 12/04/2016 12:53:31
Serial/Deed No./Year :991/928/2016
Deed Type: Sale Deed

SN	Party Details	Photo	Thumb
1	Tara Rai Father/Husband Name:Surendra Kumar Rai (VENDOR) Ashram Road New Barganda, Giridih		
2	Sushil Kumar Singh Choudhary Father/Husband Name:Late Balbhadra Singh Choudhary (VENDEE) Kharni, P.S- Barwadda, Dhanbad		
3	Surendra Kumar Rai Father/Husband Name:Jay Narayan Rai (Identifier) Margora, P.S- Birni, Dist- Giridih		

Book No. I
Volume 55
Page 511 To 540
Deed No 991/928
Year 2016
Date 12/04/2016 15:07:01

Registering Officer

[Handwritten Signature]
12/04/16

Signature of Operator

