

319

289




सत्यमेव जयते

INDIA NON JUDICIAL
Government of Jharkhand



e-Stamp

Certificate No. : IN-JH02202334300821O
 Certificate Issued Date : 20-Jan-2016 02:32 PM
 Account Reference : SHCIL (FI)/ jhshcil01/ DHANBAD/ JH-DB
 Unique Doc. Reference : SUBIN-JHJHSHCIL01028164532431830
 Purchased by : DEV RANI DEVI
 Description of Document : Article 23 Conveyance
 Property Description : LAND
 Consideration Price (Rs.) : 1,37,000
 (One Lakh Thirty Seven Thousand only)
 First Party : KALESHWAR PANDIT
 Second Party : DEV RANI DEVI
 Stamp Duty Paid By : DEV RANI DEVI
 Stamp Duty Amount(Rs.) : 4,950
 (Four Thousand Nine Hundred And Fifty only)




Please write or type below this line

कालेश्वर पण्डित 21 नं. प्रखण्ड, धनबाद जिला, झारखण्ड
 शासनाधीन भू-मालिकता का प्रमाण के लिये अभिलेख नम्बर- 46
 की अनुसूची 1 का अन्तर्गत में अर्बन
 क्वाटरन स्टाफ भू-मालिकता का प्रमाण के लिये
 यहाँ नं. दिनांक 20 जनवरी 2016 को जारी किया
 गया है।

दस्तावेज जाँचा गया 
 प्रपत्र IV जाँचा 

Kaleshwar Pandit
 22-01-2016

22.01.16


22-1-16

WN 0003485609

Statutory Alert:

1. The authenticity of this Stamp Certificate should be verified at "www.shcilestamp.com". Any discrepancy in the details on this Certificate and as available on the website renders it invalid.
2. The onus of checking the legitimacy is on the users of the certificate.
3. In case of any discrepancy please inform the Competent Authority.

Regd. Sale N 157000/r stamp
 of 4950/-

33
 6
 10
 10
 10

तपस्वील कर्मात जमीन का मुख्य मंग दशिका 100
 के अनुसार निर्धारित न्यूनतम कर्मात में कम नहीं है
 22.01.16

अचल अधिकारी...
 नम्रदार दस्तावेज में निर्मित कोला...
 पत्थर ... के नं०...
 किंचित घाते से बाहर है।
 22.01.16

3599.-
 2.50
 0.74
 36.79
 37.43

पक्षकारों का पहचान पत्र की मू.
 का मिलान किया।
 22.01.16



Kalshwar Pandit
 22-01-2016



:- बिक्रय पत्र केवाला दस्तावेज :-

बिक्रेता :-
 =====

श्री कलेश्वर पंडित, पिता श्री बोधी पंडित, जाति-कुम्हार, पेशा-
 व्यवसाय, साकिम-भूली, थाना-बैकमोड़, जिला-धनबाद, झारखंड, भारतीय ।

केता :-
 =====

श्रीमती देवरानी देवी, पति श्री रमेश चौहान, जाति- बेलदार,
 पेशा-गृहस्थी, साकिम-लोयाबाद नं०-07, पो०-बांसजोड़ा, थाना-लोयाबाद,
 जिला-धनबाद, झारखंड, भारतीय ।

लेख्य प्रकार : बिक्रय पत्र केवाला दस्तावेज ।
 मूल्य-1,37,000/- एक लाख सैंतीस हजार रुपये मात्र ।
 सालाना मालगुजारी- 50 पैसा मात्र ।
 अंचल कार्यालय धनबाद, मालिक जमीन्दार झारखंड सरकार ।

22-1-16

10-00-1-00

1. नाम: कालेश्वर पंडित
 2. पता: बाली, बरनास, चम्पारण
 3. पेशा: कृषक
 4. उम्र: 30
 5. शिक्षा: बाल्य शिक्षा
 6. धर्म: हिन्दू
 7. जाति: ब्राह्मण
 8. पत्नी का नाम: सुहासिनी
 9. पत्नी का पता: बाली, बरनास, चम्पारण
 10. पत्नी का पेशा: घरमाली
 11. पत्नी की उम्र: 25
 12. पत्नी की शिक्षा: बाल्य शिक्षा
 13. पत्नी का धर्म: हिन्दू
 14. पत्नी की जाति: ब्राह्मण



22-1-16

Kaleshwar Pandit
 22-01-2016



Kalshreshtha Panalari
22-01-2016

:- 2 -:

तपस्विल :- जिला अवर निबंधन कार्यालय धनबाद, थाना बैकमोड के अन्तर्गत "पाण्डरपाला" मौजा में कायेमी रैयती स्वत्व की खरिदा हुआ जमीन ।
मौजा पाण्डरपाला, मौजा नं०-04, ख़ाता नं०-48 अड्डतालीस प्लोट नं०-213,
दो सौ तेरह नया प्लोट नं०-95 रकवा-0.81 कट्ठा, यानि-1.33 डिंसमिल
एक दशमलव तीन तीन डिंसमिल अन्य सड़क पर आवासीय योग्य जमीन इस
केवाला दस्तावेज द्वारा बिक्री किया ।

जिसका चौहदती :-

उत्तर : प्रस्तावित रास्ता,

दक्षिण : प्लोट नं०-215,

पुरब : अजय चौहान,

पश्चिम : टेक नारायण चौहान एवं अन्य ।

इस दस्तावेज के साथ नक्सा नत्थी किया गया है, एवं बिक्रीत स्थान को लाल
रंग से रंगाकर दर्शाया गया है ।

उपरोक्त जमीन धनबाद निबंधन कार्यालय से निबंधीतकृत दिनांक-26.06.2015
साल का केवाला दस्तावेज संख्या-5330 वही संख्या-01, जिल्द संख्या-260 पृष्ठ
संख्या-279 से 330 वर्ष-2015 साल में पंजीवद्ध द्वारा श्रीमती निशा पाल दीगर
से मेरा खरिदा हुआ जमीन है । मैं उसी समय से खास दखल में भोग दखल करते
हुवें उक्त जमीन आपको बिक्री किया । तथा अंचल कार्यालय धनबाद का दाखिल-
खारिज मु० संख्या- 891 ॥ १ ॥ 2015-16 द्वारा दाखिल-खारिज करवा कर थोका
संख्या-4313 के अन्तर्गत लगान कीवसुली की जा रही है ।

: - 3 - :

उक्त जमीन सरकार द्वारा अधिग्रहित नहीं है जैसे गैर मजसूआ भू-दान, वन-विभाग तथा आदिवासी खाता का नहीं है, साथ ही यह दस्तावेज में अंकित कथा से बिक्रेता एवं क्रेता दोनों संतुष्ट एवं सहमत है।

चूंकि बिक्रय पत्र केवाला दस्तावेज का विवरण यह है कि बिक्रेता को सांसारिक खर्च तथा अन्य खर्च के लिये रुपये की अति आवश्यकता आ जाने से उक्त तफ़्शिल वर्णित जमीन का सम्योचित सर्वोच्च मुल्य-1,37,000/= रुपये लेकर क्रेता को बिक्री कर सदा के लिये निः स्वत्व हूँ एवं क्रेता को दखलकार किया तथा दखल दिया।

बिक्रेता का जिस तरह का हक-अख्तियार, दावी-दावा है, आज तारीख से क्रेता को हुआ। क्रेता, जायदाद पर मकान, आंगन, कुँआ, बगान-बगिचा आदि तैयार कर निज वसवास या किराया बन्दोवस्त कर दान बिक्री सर्व प्रकार का हस्तान्तरण आदि कर सकते हैं। तथा वंश परम्परा में परम सुख से पुत्र-पौत्रादी के साथ सदा के लिये भोग दखल करते रहे। इससे बिक्रेता एवं बिक्रेता के वंशज कभी किसी तरह का वजुर या एतराज न होगा, अगर करें तो कानूनन बातिल और नामंजूर होगा।

उपरोक्त जमीन का सालाना मालगुजारी झारखंड सरकार को बराबर आदाय देकर क्रेता अपना नाम से दाखिल-खारिज करवा कर मालगुजारी का रसीद हासिल करेंगे।

उपरोक्त जमीन बिक्रेता का खास दखल में है, कभी किसी तरह का हस्तान्तरण आदि पाया जाय और उससे क्रेता या क्रेता के वंशज को क्षति पहुँचे तो बिक्रेता या बिक्रेता के वंशज क्षतिपूरण का देनदार होगा या होंगे।

अतः बिक्रेता अपना स्थिर बुद्धि एवं सरलता से बिचार कर मुल्य का पुरा रुपये पाकर एवं समझ-बुझकर यह बिक्रय पत्र केवाला दस्तावेज लिख दिया कि समय पर काम आवे।

ईति तारीख- 22/1/16

: - 4 - :

क्रेता का छायाचित्र :



Deorani Devi
22/1/2016



मैंने दस्तावेज का प्रारूप बनाया एवं दोनों पक्षों को पढ़कर सुनाया एवं बमझा दिया, तथा प्रमाणित किया जाता है कि बिक्रेता एवं क्रेता का छायाचित्र दस्तावेज में लगा है, उन लोगों के बापे हाथ के अंगुलियों का निशान मेरे सामने लिये गये है।

Aswani
DO
L.No 8/86

: - गवाहगण - :

॥१॥- Rajendra Panait
S/O - Lorik Panait
Bhuli Basti Dhambad

॥२॥- AMIT KUMAR BARNWAL
S/O - Late. NAND KISHOR BARNWAL
PUTKI BAZAR, NEAR COLLEARY
GATE, P.S. - PUTKI, P.O. - KUSUNDA

श्री कलेश्वर पंडित पिता श्री बोधी पंडित साकिन. मुली बरने
 पो. मुली नगर थाना. बैकुण्ठ जिला - धनबाद मारखण्ड
 श्रीमति देव रानी देवी पति श्री रमेश चौहान साकिन: लोयाबाद
 नं. 07 पो. वासजोड़ा थाना जिला - धनबाद मारखण्ड

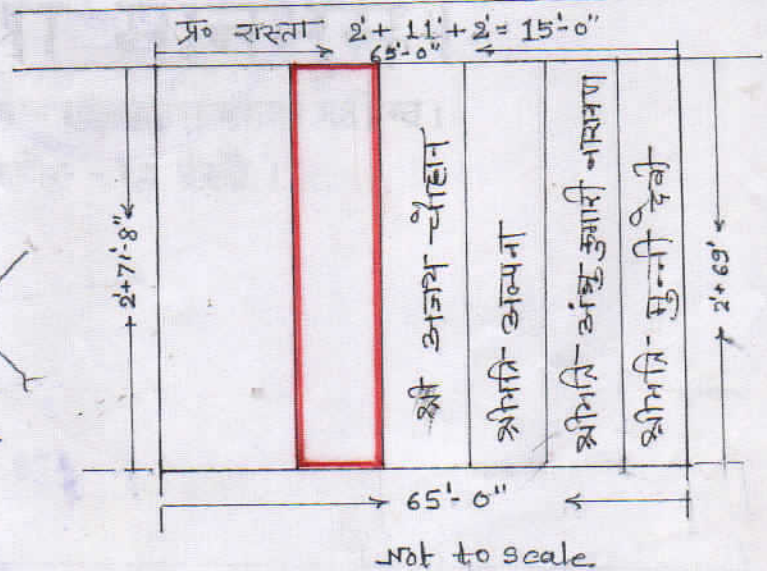
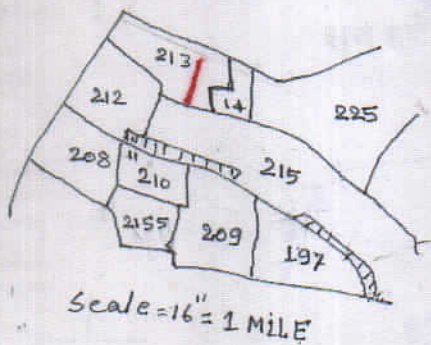
नपसील: मांजा पाण्डरपाला थाना नं. 04 खाता नं. 48 प्लॉट नं.
 213 का नया सर्वे प्लॉट नं. 95 का रकबा में से बिछी
 रकबा - 0.81 कठ्ठा थानी 01.33 डिसीमल जमीन बिछी जिया
 जो नक्शे में लाल रंग से दर्शाया गया है।

नोट - प्रस्तावित रास्ता में क्रेटा द्वारा अपनी खरिदी गयी जमीन
 में से 2 फीट चौड़ा जमीन छोड़ा गया है।

Kaleswar Panelit :- चौकड़ी :-
 22-01-2014

- अं. - प्रस्तावित रास्ता
- दं. - प्लॉट नं. 215
- पुं. - श्री अजय चौहान
- फं. - देवनारायण चौहान एवं अजय

N
 S
 Deosari Devi



Tracey
 2/11/14

श्री कलेश्वर पंडित
 श्रीमति देव रानी देवी
 श्री रमेश चौहान
 श्री देवनारायण चौहान

Pānropātha

इसल्लु सर्वे नम्बर २३०
कालकरी दलित्तर नम्बर

मौजा पांडुरपालहा

सोट न० १

धाना(धानवाट)भरिया नम्बर ४
परवाला भरिया
तरफ

जिला मानसून ।

बकसावर स्थान - एकाभाडला वरावर १६ ईस्वी ।

सन १६२२ - २३ ईस्वी ।

नम्बर नाम ही मण्डार

३१ अबाही काम

२०२

oken 12:55:32

Applicant's Name

Kaleshwar Pandit

For

Registry

Counter No.

1

Online Application ID (If Any)

[Verify On-line Payment](#)

e-Stamp Certificate No. (If Any)

IN-JH022023343008210

[Verify](#)

[Issue Token](#)

IN-JH022023343008210:

Stamp Details For Verification. Please click issue after verification

CertificateNo: IN-JH022023343008210

CertificateIssuedDate: 20-Jan-2016 02:32 PM

AccountReference: SHCIL (FI)/ jhshcil01/ DHANBAD/ JH-DB

UniqueDocReference: SUBIN-JHJHSHCIL01028164532431830

Purchasedby: DEV RANI DEVI

DescriptionofDocument: Article 23 Conveyance

PropertyDescription: LAND

ConsiderationPriceRs: 1,37,000

FirstParty: KALESHWAR PANDIT

SecondParty: DEV RANI DEVI

StampDutyPaidBy: DEV RANI DEVI

StampDutyAmountRs: 4,950

Maximum Token Issue Time : 2 PM

35
20/2/16

Kaleshwar Pandit





निबंधन विभाग, झारखंड
धनबाद

जांच पर्चा-सह घोषणा प्रपत्र (नियम 114)

Token Date/Time: 22/01/2016 12:56:54

Type	Sale Deed	Presenter	Kaleshwar Pandit
Buyer Name & Address	Bhuli Ps- Bankmore, Dhanbad	Date of Entry	22/01/2016
Available Doc. Value	137000	Total Pages	36
Document/Transaction Value	137000	Book	1
Special Type		CNO/PNO	Not
Remarks / Other Details		e-Stamp Cert. No. IN-	JH022023343008210
Property Details:	App. ID		

Anchal	Th.No.	Wrd/Hlk	Mauza	Kh. No.	Plot No	Plot Type	Boundary North	Boundary South	Boundary East	Boundary West	H No	Category	Area	Min. Value
DHANBAD	4	19	PANDARPALA	48	213		Rasta	Plot No 215	Ajay Chauhan	Tek Narayan Chauhan & Others		U_RES	1.33 Decimal	136790.5

Other Property Details:

Property Type	Th. No.	Wrd	Mauza	Location	Area	Rate	Amount
---------------	---------	-----	-------	----------	------	------	--------

Party Details:

SN	P Type	Party Name	Father/Husband	Occup.	Relation	Caste	Gender	PAN/F 60	UID	Mobile	Pres. Address	Perm. Address
1	VENDOR	Kaleshwar Pandit	Bodhi Pandit	Buisness	पिता	कुम्हार	Male				Bhuli, Ps-Bank More, Dhanbad	Bhuli, Ps-Bank More, Dhanbad
2	VENDEE	Dev Rani Devi	Ramesh Chauhan	House Wife	पति	बेलदार	Female				Loyabad No-7 Ps- Loyabad Dhanbad	Loyabad No-7 Ps- Loyabad Dhanbad
3	Identifier	Rajendra Pandit	Lorik Pandit	Buisness	पिता	कुम्हार	Male				Bhuli Basti, Ps-Bank More, Dhanbad	Bhuli Basti, Ps-Bank More, Dhanbad
4	Witness1	Rajendra Pandit	Lorik Pandit	Buisness	पिता	कुम्हार	Male				Bhuli Basti, Ps-Bank More, Dhanbad	Bhuli Basti, Ps-Bank More, Dhanbad
5	Witness2	Amit Kumar Barnwal	Late Nand Kishor Barnwal	Service	पिता	बनीया	Male				Putki, Ps- Putki Dhanbad	Putki, Ps- Putki Dhanbad

Fee Details:

SN	Description	Amount	CHC	Net Amount
1	LL	2.50	0.00	2.50
2	PR	0.94	0.00	0.94
3	A1	3,699.00	36.99	3,735.99
4	SP	540.00	0.00	540.00
Total		4,242.44	36.99	4,279.43

Kaleshwar Pandit

उपर्युक्त प्रविष्टियाँ दस्तावेज में अंकित तथ्यों के अनुरूप हैं।

Ashok K. Datta
दस्तावेज लेखक का हस्ताक्षर

प्रस्तुतकर्ता का हस्ताक्षर

निबंधन पूर्व सारांश में इंप्ट फार्म के अनुरूप डाटा इंट्री की गई है।

डाटा इंट्री ऑपरेटर का हस्ताक्षर

उपर्युक्त ने इस दस्तावेज के निष्पादन को मेरे समक्ष स्वीकार किया

जिसकी पहचान पिता ने की।

निवासी पेशा निबंधन पदाधिकारी का हस्ताक्षर

Ajay Anoop Pandit
22-01-2016



निबंधन विभाग, झारखंड
धनबाद

Deed No.35 Token Date: 22/01/2016 12:56:54
Deed No./Year :319/289/2016
Deed Type: Sale Deed

SN	Party Details	Photo	Thumb
1	Kaleshwar Pandit Father/Husband Name:Bodhi Pandit (VENDOR) Bhuli, Ps-Bank More, Dhanbad		
2	Dev Rani Devi Father/Husband Name:Ramesh Chauhan (VENDEE) Loyabad No-7 Ps- Loyabad Dhanbad		
3	Rajendra Pandit Father/Husband Name:Lorik Pandit (Identifier) Bhuli Basti, Ps-Bank More, Dhanbad		
4	Rajendra Pandit Father/Husband Name:Lorik Pandit (Witness1) Bhuli Basti, Ps-Bank More, Dhanbad		
5	Amit Kumar Barnwal Father/Husband Name:Late Nand Kishor Barnwal (Witness2) Putki, Ps- Putki Dhanbad		

Book No. I
Volume 22
Page 433 To 468
Deed No 319/289
Year 2016
Date 22/01/2016 15:42:31

Registering Officer

Signature of Operator

ID NO

भारत सरकार
GOVERNMENT OF INDIA

नाम / नाम
Kaishwar Pandit

जन्म तिथि / DOB 12/06/1989

पुल / GENDER
MALE



6239 7414 1891

आधार-आम आदमी का अधिकार

भारतीय विशिष्ट पहचान प्राधिकरण
INDIAN IDENTIFICATION AUTHORITY

पता:

S/O: कोशी पंडित, हूनी,
घांसजोरी, धनबाद,
झारखण्ड - 828104

Address:

S/O. Koshi Pandit, Hooni,
Dhanbari,
Jharkhand - 828104

Adhaar-Aam Admi ka Adhikar

Kaishwar Pandit


Kaishwar Pandit

Side indicate no-04 - 2 No devd

2

ELECTION COMMISSION OF INDIA
भारत निर्वाचन आयोग

IDENTITY CARD JSH2216100
पहचान पत्र



Elector's Name	Dev Rani Devi
मतदाता का नाम	देव रानी देवी
Husband's Name	Ramesh Chauhan
पति का नाम	रमेश चौहान
Sex	Female
लिंग	महिला
Age as on 1.1.2003	21
१.१.२००३ की आयु	२१

Address JSH2216100
116 LOYABAD NO. 7,
P.O. BANSJORA, DIST. DHANBAD
PIN- 828101

पता
११६ लोयाबाद नं. ७,
पो० बांसजोड़ा, जिला- धनबाद
पिन- ८२८१०१

Facsimile Signature
Electoral Registration Officer
निर्वाचक निबंधन अधिकारी

For 43 - Baghmara

Assembly Constituency

४३ - बाघमारा

विधानसभा निर्वाचन क्षेत्र

Place Dhanbad
स्थान धनबाद

Date 09.06.2003
दिनांक ०९.०६.२००३

280/0455

Deorani Devi



ELECTION COMMISSION OF INDIA

भारत निर्वाचन आयोग

IDENTITY CARD

BZQ0974454

पहचान पत्र



Elector's Name	Rajendra Pandit
मतदाता का नाम	राजेन्द्र पंडित
Father's Name	Lorik Pandit
पिता का नाम	लोरीक पंडित
Sex	Male
लिंग	पुरुष
Age as on 1.1.2003	20
१.१.२००३ को आयु	२०

Address

BZQ0974454

27 BHULIBASTI, BANK MORE
P.O. BHULI, DIST- DHANBAD
PIN- 828104

पता

२७ भूली बस्ती, बैंक मोड
पो० भूली, जिला- धनबाद
पिन- ८२८१०४

Facsimile Signature
Electoral Registration Officer
निर्वाचन निबन्धन अधिकारी

For 40 - Dhanbad

Assembly Constituency

४० - धनबाद

विधानसभा निर्वाचन क्षेत्र

Place Dhanbad

स्थान धनबाद

Date 05.05.2003

दिनांक ०५.०५.२००३

030/0114

Rajendra Pandit

22-01-2016

झारखण्ड सरकार
राजस्व एवं भूमि सुधार विभाग
लागान रसीद



Sch XIV E, No. 1807

जिला का नाम
अनुमण्डल का नाम
अंचल का नाम
मौजा
धाना व/ धाना नम्बर

कोनार्क
कोनार्क
कोनार्क
भाउरामा 04

रसीद क्रमांक
रैयत का नाम
पिता का नाम
जमावन्ती नम्बर

JH
21 A013344
श्री कालेश्वर शर्मा
श्री लोधी शर्मा
4312

खाता संख्या	खेसरा संख्या	रकबा (एकड़ में)
48	213 214	12 कठ्ठा 19.80

जोत की सालाना मांग एवं मांग का विवरण (बकाया एवं हाल) चालू वर्ष का

हाल	मांग	वार्षिक	बकाया				2015-16
			3 वर्ष से ज्यादा	3 रा वर्ष	2 रा वर्ष	निगत वर्ष	
	लागान	1200					1200
	सेस	300					300
	* व्याज	600					600
	निविध	600					600
	योग	3000					3000

3000

भुगतान का विवरण

3000

अदायगी	बकाया				हाल 2015-16	अग्रिम
	3 वर्ष से ज्यादा	3 रा वर्ष	2 रा वर्ष	निगत वर्ष		
लागान					1200	
सेस					300	
* व्याज					600	
निविध					600	
योग					3000	

- कुल योग शब्दों में 3000 तीस हजार 00 भाँडा
- नाम अदाकर्ता श्री
- कुल बकाया 0

3000

30/7/15

(हल्का कर्मचारी)

हस्ताक्षर एवं दिनांक

* खास महल का बकाया मालगुजारी पर (सिवाय ऐसे बकायों जिन पर कि सर्टिफिकेट जारी हो) सूद नहीं लिया जाता है।

SPL/2013

RATHI
PRESIDENT
COURT
DAS...

जब्त की तिथि 4/9/15
अभियुक्त की तिथि 5/8/15
दिनांक 8/8/15

अंचल अधिकारी का कार्यालय, धनबाद

दाखिल खारिज मु० संख्या... (1) / 2013-14

आदेश फलक

दिनांक	पदाधिकारी का आदेश तथा हस्ताक्षर	अभियुक्ति
8/8/15	<p>आवेदक/आवेदिका श्री/श्रीमती... पिता/पति... साकिम... धाना... जिला-धनबाद ने नामांतरण के लिये आवेदन किया है। आवेदन के अनुसार आवेदक/आवेदिका ने मीजा... मीजा नं०... खाता नं०... प्लॉट नं०... रकबा... दलील सं०... दिनांक... के द्वारा श्री/श्रीमती... से प्राप्त किया है।</p> <p>मूल आवेदन पत्र हल्का कर्मचारी को जाँच हेतु दें, इस बीच आम इस्तेहार निर्गत करें। अभिलेख दिनांक... को उपस्थापित करें।</p> <p style="text-align: right;">अंचल अधिकारी धनबाद।</p>	<p style="text-align: center;">जाँच हेतु आवेदन पत्र पाया।</p>
28/7/15	<p>अभिलेख उपस्थापित किया गया। आम इस्तेहार का तामिला प्राप्त है। किसी व्यक्ति ने आपत्ति नहीं किया है। हल्का कर्मचारी, अंचल निरीक्षक का जाँच प्रतिवेदन प्राप्त है जिसके अनुसार -</p> <ol style="list-style-type: none"> 1. भूमि रैयती खाते की हैं। 2. जमाबंदी सं०... में विक्रेता को/विक्रेता के... के नाम लगान से रसीद कट रहा है। 3. आवेदक निर्बाधित दलील द्वारा भूमि प्राप्त कर प्रश्नगत जमीन पर दखल कब्जा में है। 4. निबंधन धनबाद/ कलकत्ता निबंधन कार्यालय से किया गया है, तथा अन्तर मुद्रांक को कोषागार में जमा कर दलील को वैध करा लिया गया है। 5. प्रश्नगत भूमि गैर आबाद खाता, आदिवासी खाता, भूदान, वन भूमि तथा बी०सी०एल० के क्षेत्र से बाहर है एवं यह हस्तान्तरण C.N.T Act की धारा 46 (1) से मुक्त है। <p>अतः हल्का कर्मचारी/अंचल निरीक्षक को जाँच प्रतिवेदन एवं अनुशांसा के आधार पर आवेदित भूमि का दाखिल-खारिज आदेश को... किया जाता है। तदनुसार शुद्धिपत्र निर्गत करें एवं हल्का कर्मचारी से एक सप्ताह में अनुपालन प्रतिवेदन मांगें। हल्का कर्मचारी एवं अंचल निरीक्षक का प्रतिवेदन इस आदेश का हिस्सा होगा।</p> <p>लेखापित एवं संशोधित</p> <p style="text-align: right;">अंचल अधिकारी धनबाद।</p>	<p style="text-align: center;">शुद्धि पत्र प्राप्त किया</p>

6/8/15

...

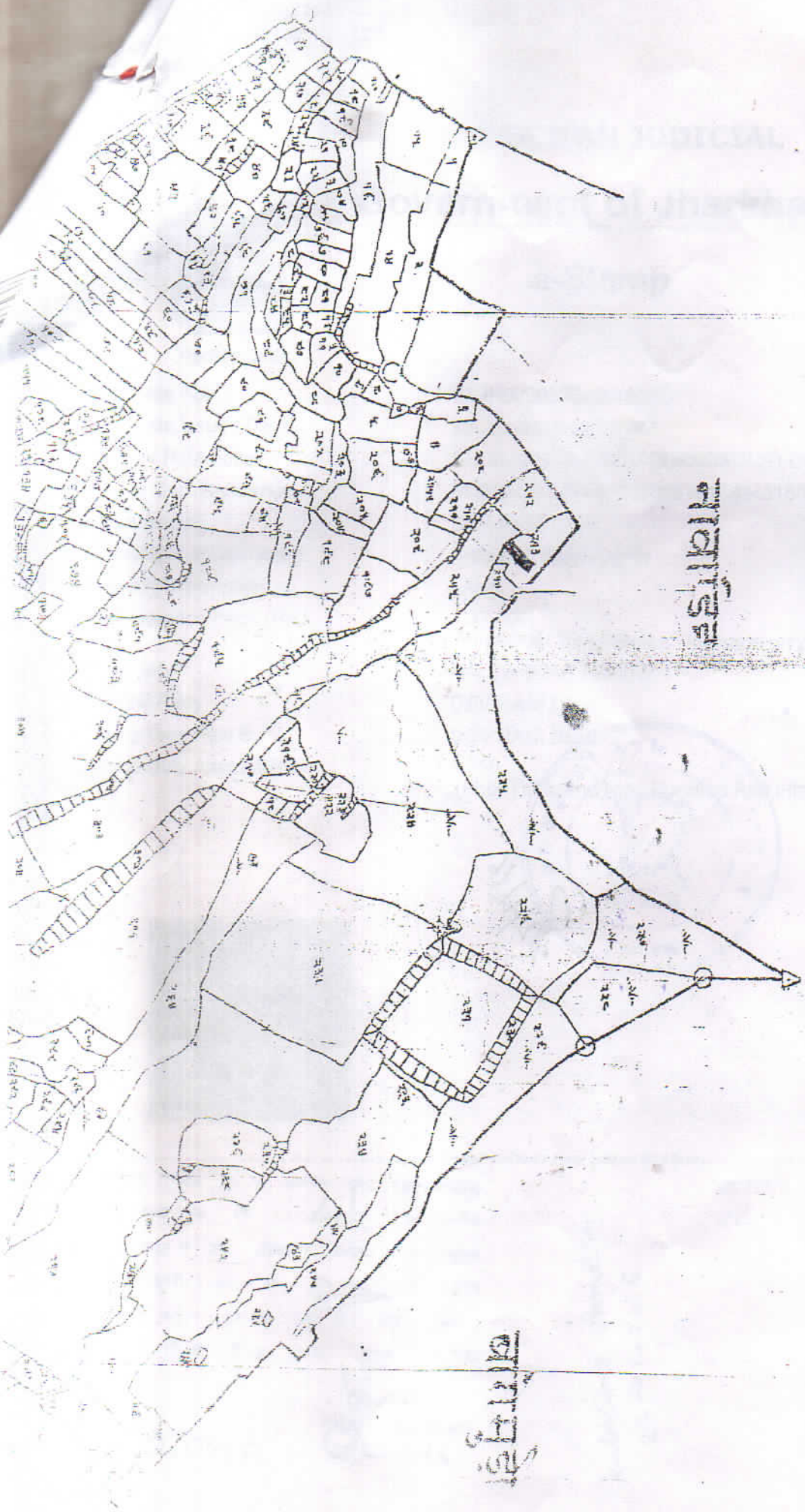
...

Made and Published Under The Authority of Government.

3

श्रीगङ्गा

श्रीगङ्गा



47012000002429 (V) 2015-16

sch XIV.F. No. 180V

झारखण्ड सरकार

राजस्व एवं भूमि सुधार विभाग
लगान रसीद

V



जिला का नाम _____
 अनुमण्डल का नाम खानवा
 अंचल का नाम खानवा
 मौजा खानवा
 थाना व/थाना नम्बर पाण्डुरामा 04

रसीद क्रमांक JH 21 A 097511
 रेयत का नाम _____
 पिता का नाम श्रमिती देवशानी देवी
 जमाबन्दी नम्बर पति श्री रमेश पोखरा 4424

की Re.1
RATHI
 P. 0975-7
 had Cou
 hanbad

खाता संख्या <u>48</u>	खसरा संख्या <u>213</u>	रकवा (एकड़ में) <u>0.81 अक्षा 1/1/5357</u>
--------------------------	---------------------------	---

जोत की सालाना मांग एवं मांग का विवरण (बकाया एवं हाल) चालू वर्ष का

मांग हाल	वार्षिक	बकाया				2015-16
		3 वर्ष से ज्यादा	3 रा वर्ष	2 रा वर्ष	विगत वर्ष	
लगान	<u>2.00</u>					<u>2.00</u>
सेस	<u>0.50</u>					<u>0.50</u>
*ब्याज	<u>1.00</u>					<u>1.00</u>
विविध	<u>1.00</u>					<u>1.00</u>
योग	<u>5.00</u>					<u>5.00</u>

भुगतान का विवरण

अदायगी	बकाया				हाल	अग्रिम
	3 वर्ष से ज्यादा	3 रा वर्ष	2 रा वर्ष	विगत वर्ष		
लगान					<u>2015-16</u>	
सेस					<u>2.00</u>	
*ब्याज					<u>0.50</u>	
विविध					<u>1.00</u>	
योग					<u>3.50</u>	

- कुल योग शब्दों में 5.00 पाँच रुपया
- नाम अदाकर्ता श्री
- कुल बकाया 5.00

(हल्का कर्मचारी)

5/03/16

हस्ताक्षर एवं दिनांक

* खास महाल को बकाया आलागुजारी पर (सिवाय ऐसे बकायों बिन पर कि सर्टिफिकेट जारी हो) सूच नहीं लिया जाता है।

WITHOUT PREJUDICE



धनबाद, अनुमण्डल - धनबाद अंचल - धनबाद, इल्का सं०-(1) स्टेट का नाम - झारखण्ड

म निहित इस्टेटों के अभिधारियों (रैयत) का नामान्तरण (दाखिल-खारिज) दिखानेवाला शुद्धि-पत्र

रावेसन की सिधि 23/12/16
 आधुनिक सिधि 4/12/16
 निर्मित सिधि 5/12/16

प्रमाणित सच्ची प्रतिलिपि
 4/12/16
 प्रधान सहायक
 अंचल कार्यालय
 धनबाद

1	क्रम संख्या								
2	पंजी संख्या 27 में नामान्तरण केस संख्या	दा० खा० 1429 (1) 20.1.5-16							
3	गाँव	पाण्डुपाला							
4	धाना और धाना संख्या	धनबाद 5							
5	नामान्तरण और सम्बद्ध अभ्युक्ति की संख्या	खाता- 48 प्लॉट- 213 रकबा- 0.81 क्वा.ग्रा. 1.33 डी. लगान- 2.0050 अ.शे.प.							
6	नामान्तरण मंत्र आदेश की तारीख	अंचल अधिकारी धनबाद							
7	नामान्तरण किस कारण से होना है विक्री, दान विनियम, उत्तराधिकार या बटवारा हुआ है ?	विक्री/उत्तराधिकारी दलील संख्या 289 दिनांक 22.11.16							
8	नामान्तरण से प्रभावित विनियम का पूरा व्यौरा	पुराना जमा०:- 4317 पुराना रैयत:- श्री अलेख्टर पंडित नया रैयत:- श्री ममी देव रानी देवी पत्नी - श्री अमैय मोहन सा - लोचनबाद नं० 3 बासमोड़ा धनबाद ।							
9	कर्मचारी द्वारा इल्का पंजीकृत तारीख को शुद्धि की गई ?	जमा सं० _____ में दर्ज किया							
10	अभ्युक्ति								

आपांक संख्या..... ता०..... 20.....
 कर्मचारी इल्का सं० (1) को जानकारी और आवश्यक कारवाई के लिए भेजी जाती है।

अंचल अधिकारी धनबाद

भेरे द्वारा फोटो कोपी किया गया 5/12/16
 प्रतिलिपिक / टंकक

मैंने मिलान किया
 सहायक