

1232

1065




सत्यमेव जयते

INDIA NON JUDICIAL Government of Jharkhand

e-Stamp

Certificate No. : IN-JH022994792448970
Certificate Issued Date : 15-Feb-2016 02:31 PM
Account Reference : SHCIL (FI)/ jhshcil01/ DHANBAD/ JH-DB
Uniqe Doc. Reference : SUBIN-JHJHSHCIL01029396409336170
Purchased by : MANJEET KUMAR
Description of Document : Article 23 Conveyance
Property Description : LAND
Consideration Price (Rs.) : 13,85,000
 (Thirteen Lakh Eighty Five Thousand only)
First Party : ARUN KUMAR SINGH POWER HOLDER
Second Party : MANJEET KUMAR
Stamp Duty Paid By : MANJEET KUMAR
Stamp Duty Amount(Rs.) : 55,400
 (Fifty Five Thousand Four Hundred only)

69



-----Please write or type below this line-----

नववर्ष २०१६ को प्रथम बार
 कायदाकारी मालकी ११२१ ४६६
 का बाध्य है जो इण्डियन स्टाम्प एक्ट-१९८९
 की अनुसूची १ का १ क २३ के अन्तर्गत
 यथासंभव रूप में प्रमाणित है। अतः प्रमाणित
 मालकी में परिवर्तन है जो स्टाम्प - शुल्क अन्तर्गत
 है।

प्रस्तावित मालकी में
 पत्र IV जांचा.....
 Manjeet Kumar
 17/2/16

15.02.16

17.2.16

WN 0003486617

Statutory Alert:

1. The authenticity of this Stamp Certificate should be verified at "www.shcilestamp.com". Any discrepancy in the details on this Certificate and as available on the website renders it invalid.
2. The onus of checking the legitimacy is on the users of the certificate.
3. In case of any discrepancy please inform the Competent Authority.

Receipt of Rs 1,38,500/-

13 दस्तावेज

6

व्यक्तिगत जमीन का मूल्य मंगा दरिद्रता रकम के अनुसार निर्धारित अनुमान मूल्य से कम नहीं है

12.10.2016


असल अधिकारी... से प्राप्त सूची अनुसार दस्तावेज में दर्ज क्षेत्रा... के अन्तर्गत 6... के अन्तर्गत मं. 22... का यही है निवेदन खाते से कतर है/सूची बद्ध नहीं है

विक्रय सूची संबंधी जागरूकता को जांचा

12.10.2016

पक्षकारों का पहचान पत्र की मूल प्रति का प्रमाण किया।

12.10.2016



12/10/2016

41550 -
Sal 2.50
Rise 0.94
415.50
41968.94

विक्रय पत्र केवाला दस्तावेज

12.10.2016

केवाला दातागण:- (1) श्री चन्द्रकान्त राय, पिता-स्व0 जीतन राय, (2) श्री रंजीत राय, पिता-स्व0 अशोक राय, (3) श्री राजेश राय, पिता-स्व0 जीतन राय, (4) श्री मनु राय, पिता-स्व0 मितन राय, सबों का जाति-घटवार, सबों का पेशा-खेती एवं नौकरी, साकिम-धैया लाहबनी, पो0+थाना-धनबाद, जिला-धनबाद के तरफ से आम मुख्तार श्री अरुण कुमार सिंह, पिता-श्री इन्द्रेदव नारायण सिंह, जाति-भुमिहार, पेशा-व्यवसाय, साकिम-कार्मिक नगर नियर, डी0पी0एस0, थाना-सरायढेला, जिला-चौकी एवम् सदर रजिस्ट्री ऑफिस, धनबाद, जिला-धनबाद, झारखण्ड स्टेट। आम मुख्तार दस्तावेज संख्या-IV 1216 दिनांक-12.11.2014 रजिस्ट्रीकृत धनबाद जिला धनबाद, झारखण्ड।


केवाला ग्रहिता:- श्री मंजीत कुमार, पिता-श्री विश्वनाथ शर्मा, जाति-भुमिहार, पेशा-नौकरी, साकिम-क्वार्टर नम्बर 02/13, सी0 एम0 पी0 एफ0 कॉलोनी जगजीवन नगर, थाना-सरायढेला, जिला-चौकी एवम् रजिस्ट्री ऑफिस, धनबाद, जिला-धनबाद, झारखण्ड स्टेट।

17.2.16

10561.00

बता गांधीनगर/अहमदाबाद 0 जिला अहमदाबाद
 नं. 25569 नाम आरुण एम. लि.
कांम कुंजी पेशा नं. नियंत्रण री. ए.
सुमेलार - 02 वलाय पेशा नं. नियंत्रण री. ए.
 नं. 25569 नाम आरुण एम. लि.
कांम कुंजी पेशा नं. नियंत्रण री. ए.
सुमेलार - 02 वलाय पेशा नं. नियंत्रण री. ए.

17.2.16



Arum / Co Ltd
 17/2/16



17/2/16

विक्रय पत्र (केवाला दस्तावेज) :-

समयोचित सर्वोच्च मूल्य :- 13,85,000 /- (तेरह लाख पचासी हजार) रूपया मात्र।

पावर दाता जिवित है, एवं उक्त पावर रद्द नहीं हुआ है, एवं उक्त जमीन पावर से बिक्री कर रहे हैं।

उक्त जमीन दोनो पक्षों की सहमति से मात्र 8,00,000 /- (आठ लाख) रू० में बिक्री हुआ है सरकारी मूल्य निर्धारण के अनुसार 13,85,000 /- (तेरह लाख पचासी हजार) रूपया पर स्टाम्प एवं रजिस्ट्रेशन फीस दिया जा रहा है।

जमीन का विवरण:- जिला चौकी एवं सदर रजिस्ट्र ऑफिस, धनबाद के थाना-धनबाद के अन्तर्गत मौजा-धैया में रैयती स्वत्व की जमीन, मौजा-धैया, मौजा नं०-06, खाता नं०-124, प्लॉट नं०-4375, कुल रकवा-1.84 एकड़ मे से 36 डिसमिल खरीदा हुआ सम्पत्ति में से 4.12 डिसमिल यानि 2 1/2 कट्टा बिक्री किया। जो अन्य सड़क पर स्थित आवासीय जमीन है जिसका वार्ड नं० 21 हैं।

जिसकी चौहद्दी :-

उत्तर :- 15 फीट रोड

दक्षिण :- प्लॉट नं०-4375 का अंश

पूरब :- प्लॉट नं०-4375 का अंश

पश्चिम:- प्लॉट नं०-4375 का अंश

इसी चौहद्दी के मुताबिक रकवा 2 1/2 कट्टा यानि 4.12 डिसमिल जमीन बिक्री किया है।

उक्त जमीन धनबाद सब रजिस्ट्रीकृत केवाला दस्तावेज संख्या-8548, दिनांक-18.04.1970 के द्वारा हमलोगों के पितामह झरी राय के नाम से

17/2/16
17/2/16

खरीदा हुआ सम्पत्ति है, जिसका बुक नं०-01, भौलुम नं०-63, पेज संख्या-45 से लेकर 46 के अनुसार धनबाद निबंधन कार्यालय के रजिस्टर में अंकित है, जिसका वर्ष 1970 ई० है। उक्त जमीन हमलोगो के पितामह के नाम से खरीदा हुआ सम्पत्ति बिक्री किया।

उक्त जमीन का खाजाना जमाबन्दी नं०-883 के द्वारा अंचल कार्यालय धनबाद के माध्यम से खाजाना झारखण्ड सरकार को देय हैं।

मालिक जमीनदार झारखण्ड सरकार।

सलाना मालगुजारी 2.00 रूपया मात्र।

उक्त जमीन का दा०खा० मु० सं० 44 (II) धैया 81-82 हैं।

उपरोक्त जमीन का नक्शा इस विक्रय पत्र केवाला दस्तावेज के साथ संलग्न है। नक्शा में लाल रंग से दिखाया गया स्थान बिक्रीत स्थान हैं।

चूँकि बिक्रय पत्र (केवाला दस्तावेज) का विवरण यह है कि हमलोगो को घरेलु आवश्यकीय खर्च हेतु रूपये की कठिन आवश्यकता होने पर रूपयें संग्रह करने के वास्ते विवरण में दिये गये जमीन को बिक्री करने के लिए आपसे प्रस्तावित कियें। आप उसे उचित मूल्य में खरीद करने के लिए राजी होने पर दोनों पक्षों के सहमति से उक्त जमीन का समायोचित सर्वोच्च मूल्य रूपया 8,00,000/- (आठ लाख) रूपया में तय हुआ और उक्त मूल्य में ही आपके उक्त जमीन की बिक्री करके सदा के लिए सम्पूर्ण रूप से निःस्वत्व हुए।

आज तारीख से आप उक्त जमीन में हमलोग के स्थान पर दखलकार बनकर खेत जोत की प्रजा बिक्री द्वारा या उक्त जमीन में आप अपने इच्छानुसार कच्चा, पक्का कुँआ, बाग-बगीचा आदि निर्माण करके निज बसोबा हेतु या भाड़ा बिक्री द्वारा दान, बिक्रय आदि सर्व प्रकार हस्तान्तरण करने की

17/2/16
17/2/16

पूर्णरूप से हकदार होकर पुत्र, पौत्रादि, वारिश एवं वंशज के साथ निबंधित रूप से भोग-दखल करते रहे, इसमें हमलोग तथा हमलोगों के वारिश एवं वंशज को कोई किसी प्रकार वजूर या एतराज नहीं कर पायेंगे। करने पर भी वह हर वक्त के लिए बातिल और नामंजूर होगा। बिक्री जमीन का सलाना मालगुजारी मालिक जमींदार झारखण्ड सरकार को अदाय हर साल देकर हमलोग के नाम को खारिज करवा कर आप अपने नाम से दाखिल रसीद हासिल करेंगे, दाखिल-खारिज करने के वास्ते जो कुछ करने की जरूरत होगा हमलोग तथा हमलोगों के वारिश एवं वंशज वगैर एतराज पर कर देंगे।

बिक्रीत जमीन सम्पूर्ण निर्दाय एवं निर्दोष अवस्था में हमलोगों के दखल कब्जे में है, कभी किसी प्रकार का दान संयोग हस्तानान्तरण आदि किया हुआ नहीं है, फिर भी भविष्य में प्रकाश पाये जाने पर हमलोग तथा हमलोगों के वारिश एवं वंशज क्षतिपूर्ति किया करेंगे एवं कानूनी तौर पर बाध्य होंगे।

अतः स्वथ्यता पूर्वक सही दिमाग से मूल्य का समस्त रूपया नगद 8,00,000/- (आठ लाख) रूपया ग्रहण कर के यह विक्रय पत्र केवाला दस्तावेज पर अपना हस्ताक्षर बना दिया जो समय पर काम आवे।
दोनो पक्षों को पढ़कर सुनाया तथा समझा दिया।

गवाहगण का हस्ताक्षर

1. Sujit Kumar, S/o-Late-Suyam Lal Rajak, ADD-D.G.M.S. Colony, Dhanbad 17/2/16
2. Feroz Khan
S/o-Late Jagdish Nanda
Gadhara
Dhanbad

Munish

17/2/16


ग्रहिता का छायाचित्र



Manjeet Kumar
17/2/16



प्रमाणित किया जाता है कि विक्रेता एवं क्रेता जिनका छायाचित्र दस्तावेज गया है के बाया हाथ के अंगुलियों के निशान मेरे द्वारा या मेरे सामने लिया गया।


17.2.16
N. No. 1623/18

VENDOR:- SRI CHANDRA KANT ROY S/O LATE JITAN ROY (2) SRI RANJIT ROY S/O LATE ASHOK ROY
(3) SRI RAJESH ROY S/O LATE JITAN ROY (4) SRI MANU ROY S/O LATE MITAN ROY OF
LAHA BANI DHAIYA P.S. DHANBAD DIST DHANBAD.

ATTORNEY:- SRI ARUN KUMAR SINGH S/O SRI INDRADEO NARAYAN SINGH OF KARMIK NAGAR.
NEAR D.P.S SARAI DHELA P.S. SARAI DHELA DIST DHANBAD.

VENDEE:- SRI MANJIT KUMAR S/O SRI BISHWANATH SHARMA OF C.M.P.F. COLONY P.S. SARAI-
DHELA DIST DHANBAD.

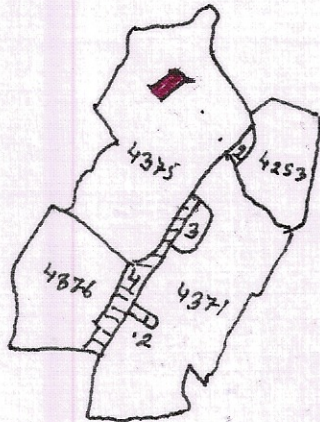
SCHEDULE:- MAUZA:- DHAIYA. MAUZA NO. 06. KHATA NO. PLOT NO. 4375.
AREA: 2 1/2 KATHA

BOUNDARY:- NORTH:- 15'0" WIDE RASTA.

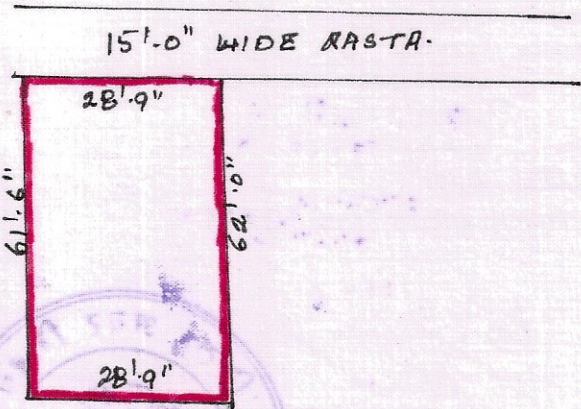
SOUTH:- PART OF PLOT NO. 4375

EAST:- PART OF PLOT NO. 4375

WEST:- PART OF PLOT NO. 4375



KEY PLAN.
SCALE: 1" = 330'0"



SITE PLAN.
NOT TO SCALE

8/12/16
Joun / co hof
17/2/16

TRACED BY:
K. K. D. Amin
AMIN.

Issue Token

Presenter/Executant's Name

Arun Kumar Singh

Token For:

Registry

Counter No.

1

Online Application ID (If Any)

Verify On-line Payment

e-Stamp Certificate No. (If Any)

IN-JH022994792448970

Verify

Issue Token

IN-JH022994792448970:

Stamp Details For Verification. Please click issue after verification

CertificateNo: IN-JH022994792448970

CertificateIssuedDate: 15-Feb-2016 02:31 PM

AccountReference: SHCIL (FI)/ jhshcil01/ DHANBAD/ JH-DB

UniqueDocReference: SUBIN-JHJHSHCIL01029396409336170

Purchasedby: MANJEET KUMAR

DescriptionofDocument: Article 23 Conveyance

PropertyDescription: LAND

ConsiderationPriceRs: 13,85,000

FirstParty: ARUN KUMAR SINGH POWER HOLDER

SecondParty: MANJEET KUMAR

StampDutyPaidBy: MANJEET KUMAR

StampDutyAmountRs: 55,400

Maximum Token Issue Time : 2 PM

69
18/2

Arun Kumar Singh



निबंधन विभाग, झारखंड
धनबाद

जांच पर्चा-सह घोषणा प्रपत्र (नियम 114)

Token No: 69

Token Date/Time: 17/02/2016 13:50:15

Document Type	Sale Deed	Presenter	Arun Kumar Singh	Date of Entry	17/02/2016
Presenter' Name & Address	Karmik Nagar Near, Ps- Saraidhela, Dhanbad	DOE		Total Pages	42
Stampable Doc. Value	1385000	Stamp Value	55400	Book	I
Document/Transaction Value	1385000	Serial No.	0	CNO/PNO	Not
Special Type		Old Serial No.	/	e-Stamp Cert. No.	IN-JH022994792448970
Remarks / Other Details		App. ID			

Anchnal	Th.No.	Wrd/Hlk	Mauza	Kh. No.	Plot No.	Plot Type	Boundary North	Boundary South	Boundary East	Boundary West	H No	Category	Area	Min. Value
DHANBAD	6	21	DHAIYA	124	4375		15 Ft Road	Part Of Plot No 4375	Part Of Plot No 4375	Part Of Plot No 4375		U_RES	4.12 Decimal	1377637.36

Other Property Details:

Property Type	Th. No.	Wrd	Mauza	Location	Area	Rate	Amount
---------------	---------	-----	-------	----------	------	------	--------

Party Details:

SN	P Type	Party Name	Father/Husband	Occup.	Relation	Caste	Gender	PAN/F 60	UID	Mobile	Pres. Address	Perm. Address
1	VENDOR	Chandrakant Roy Through	Late Jitan Roy	Cultivation	पिता	घटवार	Male				Dhaiya Lahbani Dhanbad	Dhaiya Lahbani Dhanbad
2	VENDOR	Ranjit Roy Through	Late Ashok Roy	Cultivation	पिता	घटवार	Male				Dhaiya Lahbani Dhanbad	Dhaiya Lahbani Dhanbad
3	VENDOR	Rajesh Roy Through	Late Jitan Roy	Cultivation	पिता	घटवार	Male				Dhaiya Lahbani Dhanbad	Dhaiya Lahbani Dhanbad
4	VENDOR	Manu Roy Through	Late Mitran Roy	Service	पिता	घटवार	Male				Dhaiya Lahbani Dhanbad	Dhaiya Lahbani Dhanbad
5	Power Holder	Arun Kumar Singh	Inderdeo Narayan Singh	Business	पिता	भुमीहार	Male	FORM 60			Karmik Nagar Near D.P.S Ps- Saraidhela Dhanbad	Karmik Nagar Near D.P.S Ps- Saraidhela Dhanbad
6	VENDEE	Manjeet Kumar	Vishwanath Sharma	Service	पिता	भुमीहार	Male	ANFPK6262N			Qtr No 2/13, C.M.P.F. Colony Jagjiwan Nagar Saraidhela, Dhanbad	Qtr No 2/13, C.M.P.F. Colony Jagjiwan Nagar Saraidhela, Dhanbad
7	Identifier	Sujit Kumar	Late Shyam Lal Rajak	Business	पिता	धोबी	Male				D.G.M.S Colony Dhanbad	D.G.M.S Colony Dhanbad

Fee Details:

SN	Description	Amount	CHC	Net Amount
1	LL	2.50	0.00	2.50
2	PR	0.94	0.00	0.94
3	A1	41,550.00	415.50	41,965.50
4	SP	630.00	0.00	630.00
Total		42,183.44	415.50	42,598.94

उपर्युक्त प्रविष्टियाँ दस्तावेज में अंकित तथ्यों के अनुरूप हैं।

निबंधन पूर्व सारांश में इंप्ट फार्म के अनुरूप डाटा इंद्रि की गई है।

दस्तावेज लेखक का हस्ताक्षर
प्रस्तुतकर्ता का हस्ताक्षर
डाटा इंद्रि ऑपरेटर का हस्ताक्षर

उपर्युक्तने इस दस्तावेज के निष्पादन को मेरे समक्ष

स्वीकार किया

जिसकीपिता

पहचानपेशा

निवासीने की।

शंकर लाल शर्मा

सुनील कुमार

डॉ. जी. एन. एल. कौलानी

एच. राम लाल शर्मा

ब्यापक

निबंधन पदाधिकरी का हस्ताक्षर

✓ Sunil Kumar



निबंधन विभाग, झारखंड
धनबाद

Token No.69 Token Date: 17/02/2016 13:50:15
Serial/Deed No./Year :1232/1065/2016
Deed Type: Sale Deed

SN	Party Details	Photo	Thumb
1	Chandrakant Roy Through Father/Husband Name:Late Jitan Roy (VENDOR) Dhaiya Lahbani Dhanbad		
2	Ranjit Roy Through Father/Husband Name:Late Ashok Roy (VENDOR) Dhaiya Lahbani Dhanbad		
3	Rajesh Roy Through Father/Husband Name:Late Jitan Roy (VENDOR) Dhaiya Lahbani Dhanbad		
4	Manu Roy Through Father/Husband Name:Late Mitran Roy (VENDOR) Dhaiya Lahbani Dhanbad		
5	Arun Kumar Singh Father/Husband Name:Inderdeo Narayan Singh (Power Holder) Karmik Nagar Near D.P.S Ps- Saraidhela Dhanbad		
6	Manjeet Kumar Father/Husband Name:Vishwanath Sharma (VENDEE) Qtr No 2/13, C.M.P.F. Colony Jagjiwan Nagar Saraidhela, Dhanbad		

Book No. I
Volume 76
Page 117 To 158
Deed No 1232/1065
Year 2016
Date 17/02/2016 16:14:13



Registering Officer

Signature of Operator




निबंधन विभाग, झारखंड
धनबाद

Token No.69 Token Date: 17/02/2016 13:50:15
Serial/Deed No./Year :1232/1065/2016
Deed Type: Sale Deed

SN	Party Details	Photo	Thumb
7	Sujit Kumar Father/Husband Name:Late Shyam Lal Rajak (Identifier) D.G.M.S Colony Dhanbad		

Book No. I
Volume 76
Page 117 To 158
Deed No 1232/1065
Year 2016
Date 17/02/2016 16:14:13

Registering Officer



Signature of Operator

