

6183

5520




सत्यमेव जयते

# INDIA NON JUDICIAL Government of Jharkhand

## e-Stamp

Certificate No.	: IN-JH033620972627810
Certificate Issued Date	: 19-Sep-2016 11:15 AM
Account Reference	: SHCIL (FI)/ jhshcil01/ DHANBAD/ JH-DB
Unique Doc. Reference	: SUBIN-JHJHSHCIL01045011887090020
Purchased by	: BHARTI KUMARI
Description of Document	: Article 23 Conveyance
Property Description	: LAND
Consideration Price (Rs.)	: 10,17,000 (Ten Lakh Seventeen Thousand only)
First Party	: BANKIM MANDAL AND OTHERS
Second Party	: BHARTI KUMARI
Stamp Duty Paid By	: BHARTI KUMARI
Stamp Duty Amount(Rs.)	: 36,620 (Thirty Six Thousand Six Hundred And Twenty only)



T28  
~~T26~~

Please write or type below this line

दस्तावेज जोरात  
प्रपत्र जाचा

21.9.16  
21.9.16

जोगेश्वरी मंडल  
Heldore mandal

पतिमंडल  
पतिमंडल

21/9/16  
21/9/16

Manika Charan Mandal  
21/9/16

VO 0001693183

Rajyats sale Shambad 10,17,000/- St 36620/-

अचल अधिकारी...पुनर्वि...से मूल मूल्य  
अनुसार दस्तावेज में दर्शित मूल्य...कोलाकुरा  
नम्बर...12...के अंश नं०...बी  
मामूद खाते से बाहर है...मही  
21/9/16

द्वि-पक्षी सर्वोत्तमों को जेंच।


शक्ति

तपसील वणीत जमीन का मूल्य मांग टरिका...  
\* अनुसार निर्धारित न्यूनतम मूल्य से कम नहीं।

शक्ति

पक्षकारों का पहचान पत्र की मूल प्रति  
का मिलान किया।

शक्ति  
21/9/16  
Manikchandra Mandali



Attested by  
N-G Rakshit

सागराम मण्डल  
21/9/16  
शक्ति कुमंडल  
अमर मंडल  
Banki Mandali  
Jagdish Mandali  
Haldar Mandali

विचल मंडल

कोशम मंडल

नारायण मंडल

परीश मंडल

राम मंडल

Manikchandra Mandali

21/9/16

-: विक्रय-पत्र केवाला दस्तावेज:-

Free paid  
AOD 27459/-  
Sel 2350  
Pfee 0.94  
Qfee 274289  
27737=03

विक्रेतागण:- 1-श्री सागराम मण्डल, पिता स्व० पुनू मण्डल, 2-श्री राजेन्द्र  
कुमार मण्डल, 3-श्री अमर मण्डल, पिता स्व० प्रभु मण्डल, 4-श्री बंकिम मण्डल  
पिता स्व० हाड़ीराम मण्डल, 5-श्री जगदीश मण्डल, 6-श्री हलधर मण्डल,  
पिता स्व० नगेन्द्र नाथ मण्डल, 7-श्री विकल मण्डल, पिता स्व० अतुल मण्डल,  
8-श्री बाटुल मण्डल, 9-श्री नारायण मण्डल, पिता स्व० धनु मण्डल, 10-श्री  
परीश मण्डल, पिता स्व० अतुल चन्द्र मण्डल, 11-श्री रमेश मण्डल, 12-श्री मानिक  
चन्द्र मण्डल, पिता स्व० मोतीलाल मण्डल, धर्म-हिन्दु, जाति-सुड़ी पेशा-खेती,  
व्यवसाय आदि, साकिन-कोलाकुरा, पो०-कै० जी० आश्रम, थाना-तरायकेला  
जिला-धरवाड, झारखण्ड {भारतीय}

क्रेता:- श्रीमती भारती कुमारी, पति श्री वरुण कुमार झा, धर्म-हिन्दु, जाति-  
ब्राह्मण, पेशा-गृहिणी, साकिन-संगजोरी साईड, पो० स्व थाना-चास,  
जिला-बोकारो, हाल-साकिन-रतवारी नगर, तेली-माडा हिरापुर धरवाड,

2, नं० बिदेता का छाया चित्र



Attested by  
N.G. Rakshit



3, नं० बिदेता का छाया चित्र



Attested by  
N.G. Rakshit



आगरा मंडल  
 21/9/16  
 - 2 निष्पक्ष कर्मियों  
 - अमर प्रेस  
 Bank - Mandali  
 Jagdish Handal  
 Haldhar mandal  
 विक्रम सिंसर  
 सादर से 3 में  
 019/10/14/15  
 परेश - मंडल  
 2 मंत्रिस  
 Mande Chandra Mandal  
 21/9/16

पौ०, धाना एवं जिला-धनबाद, राज्य-झारखण्ड भारतीय-नागरिक


लेख्य प्रकार:- विक्रय-पत्र केवाला दस्तावेज

मूल्य:- 10, 17,000/- रुपये दस लाख सतरह हजार रुपये मात्र  
तलाना मालगुजारी-25 पैसा, मालिक जमींदार-झारखण्ड सरकार, अंचल कार्यालय-धनबाद, जिला-धनबाद।

विवरण जमीन-

जिला धनबाद चौकी सदर रजिस्ट्री औफिस धनबाद, अंचल एवं धाना-धनबाद, हाल धाना-सरायडेली अन्तर्गत "कोलाकुशमा" मौजे में रैयती स्वत्व की नीज अंश जमीन, मौजा नं०-12, खाता नं०-20 बीस फ्लोट नं०-2107 दो हजार एक सौ सात अंश रकवा-02 कट्ठा, 12 छटाक, 36 वर्गफीट, घा-2016 वर्गफीट, यानि-2.80 कट्ठा, घा-4.61 डिस्तमिल जमीन यह केवाला दस्तावेज के द्वारा आपको विक्री किया, जो यह केवाला दस्तावेज के साथ नत्थी की गई नक्शा में "लाल" रंग से दिखाया गया है, उक्त विक्रीत जमीन अन्य तहक पर आवातीय है, एवं वार्ड संख्या-23 में अवस्थित है।

4, नं० बिक्रेता का छाया चित्र



Attested by N.G. Rakshit

5, नं० बिक्रेता का छाया चित्र



Attested by N.G. Rakshit

माथाराम मंडल

21/9/16

- 2 जिन्दा कुंभडल

- 2 मर भंडल

Banhar Mandel

Jogesh Mandel

Haldhar Mandel

विठ्ठल शिखर

विष्णु मंडल

बालकृष्ण शिखर

प्रियंका शिखर

रमेश शिखर

Mamika Chandra Mandal

21/9/16

जितका चौहदरी

उत्तर :- रीता पंडित, एवं सुनील सिंह प्लॉट नं०-2110

दक्षिण :- 15फीट+01फीट+01फीट=17 फीट चौड़ा प्रस्तावित रास्ता,


पूरुब :- मकेश सिंह, प्लॉट नं०-2107 का अंश,

पश्चिम :- बिक्रीत प्लॉट का अंश ।

उक्त जमीन सह अन्य जमीन का खतियान विगत साविक सर्वे नापी के समय 1,8, एवं 9, नं० बिक्रेतागण के परपितामह, तथा 5,6, नं० बिक्रेतागण के परपितामह, एवं 2,3,7, 10, 11, एवं 12, नं० बिक्रेतागण के पिता के परपितामह, तथा 4, नं० बिक्रेता के पितामह गोविन्द मण्डल के नाम से दर्ज है, और हमलोग बिक्रेतागण उक्त गोविन्द मण्डल के वंश, वारीश, उत्तराधिकारी सूत्र से आपसी बह्वारा के मुताबिक उक्त बिक्रीत जमीन नीज अंश में प्राप्त कर नीज दखल में भोग दखल करते हुए अंचल कार्यालय-झाबाद के जमाबन्दी संख्या-20 में तलाना मालगुजारी अदाय देते हुए अपना निजाश जमीन सम्पूर्ण निदायि और निर्विवाद हालत में आपको बिक्री किया, उक्त बिक्रीत जमीन हमलोगों का नीज अंश एवं दखल का है।

माथाराम मंडल

6, नं० विक्रेता का छाया चित्र



Attested by  
H.G. Rakshit



7, नं० विक्रेता का छाया चित्र



Attested by  
H.G. Rakshit



मांगाराम सिंह 21/9/16  
 - एनिवर्सिटी रोड  
 - अमर हिंदू  
 Bank, Mandel.  
 Jagdip Mandel -  
 Haldar Mandel  
 विक्रम सिंघ  
 कोच सिंघ  
 बापू मुनि  
 परम सिंघ  
 2 गैरीसिन  
 Manik Chandra Mandel.  
 21/9/16

उक्त जमीन सरकार द्वारा अधिग्रहित नहीं है जैसे गैर मजबूत भू-दान वन-विभाग तथा आदिवासी खाता का नहीं है साथ ही यह दस्तावेज के अंकित कथा से विक्रेता एवं क्रेता सन्तुष्ट तथा सहमत है।

चूँकि विक्रय-पत्र का विवरण यह है कि हमलोगों को संतारिक खर्च के लिए रुपये की अति आवश्यकता आ जाने से उक्त जमीन विक्री करने के लिए घोषणा करने पर आप खरीद करने के लिए राजी हुए इस प्रकार दोनों पक्षों की सहमति से उक्त जमीन का मूल्य-10,17,000/-रुपये तय हुआ और आज हमलोग उक्त तय-कृत मूल्य का कुल रुपये प्राप्त कर उक्त जमीन आपको विक्री कर सदा के लिए निःस्वत्व हुए एवं आपको दखल कार किया तथा दखल दिया।

उपरोक्त जमीन पर हमलोगों का जित प्रकार का हक-अख्तियार दावी-दावा स्वत्व दखल आदि था, आज तारीख से आपका हुआ आप उक्त जमीन पर मकान आंगन कुँआ बगान-बगीचादी तैयार कर नीज वसवास या किराया बन्दोबस्त कर

8, नं० विक्रेता का छाया चित्र



Attested by  
N. G. Rakshit



9, नं० विक्रेता का छाया चित्र



Attested by  
N. G. Rakshit



भागाराम मंडल 21/9/16  
 - राजिन्दर शर्मा  
 - अमर सिंह  
 Banker Mandel,  
 Jagdish Mandel -  
 Halder Mandel  
 बिक्रेता संज्ञक  
 का डेन में डेन  
 का निमोहर  
 परिस संज्ञक  
 राजिन्दर  
 Mani Lal Na Mandal,  
 21/9/16


अपना ईच्छानुसार दान बिक्री आदि सर्व प्रकार के हस्तान्तरण का मालिक होकर बंश परम्परा से पुत्र-पौत्रादि एवं वारीसन के साथ सदा के लिए भोग दखल करते रहे इसमें हमलोग या हमलोगों के वारीसन किसी प्रकार का वजूर या स्तराज नहीं कर सकता है और करने पर भी वह कानून बातिल और नामंजूर होगा।

उपरोक्त जमीन का सलाना मालगुजारी मालिक जमींदार झारखण्ड सरकार को बराबर अदाय देकर आप अपने नाम से दाखिल-खारीज करवा कर सलाना मालगुजारी का रसीद हासिल करेंगे।


उपरोक्त जमीन हमलोगों का खास दखल में है कभी किसी प्रकारका दान बिक्री हस्तांतर आदि नहीं किया हुआ है अगर भविष्य में किसी प्रकार का दान बिक्री हस्तांतर आदि पाया जाय और उससे आपको या आपके बंश को क्षति पहुंचे तो हमलोग या हमलोगों के वारीसन क्षति पुरण का देनदार होंगे।

10, नं० बिदेता का छाया चित्र

11, नं० बिदेता का छाया चित्र



Attested by  
N.G. Raut



Attested by  
N.G. Raut



भाग्याराम शर्मा  
 21/9/16  
 - राजेश कुमर  
 - अमर शर्मा  
 Banki Mandel.  
 Jogesh Mandel.  
 Haldar Mandel  
 विमल शर्मा  
 साइब शर्मा  
 काशी शर्मा  
 प्रदीप शर्मा  
 रमेश शर्मा  
 Mandel Chandra Mandel.  
 21/9/16

अतः हमलोग अपना स्थिर बुद्धि और सरल मन से विचार कर मूल्य का पुरा रूपये पाकर  
 एवं समझ-बुझकर यह विक्रय-पत्र लिख कर सम्पादन कर दिया कि समय पर काम आवे।  
 ईति दिनांक- 21-09-2016

बिदेता का छाया चित्र



Attested by  
N.G. Raut

Bharti Kumari  
21/9/16



मीठाराम मंडल 21/9/16  
 - शशि कुंभ मंडल  
 - अमर मंडल  
 Banki Mandal  
 Jagdish Mandal  
 Harsh Mandal  
 - 7 -  
 बिक्रम मंडल  
 वासु मंडल  
 नारायण मंडल  
 प्रेम मंडल  
 रमेश मंडल  
 Manoj Chandra Mandal  
 21/9/16



Attested by  
N.G. Rakshif

प्रमाणित किया जाता है कि विद्येतागण एवं देता का छाया चित्र दस्तावेज में लगा है के बाये हाथ के अंगुलियों का निशान मेरे सामने लिया गया है एवं दस्तावेज का प्रारूप बनाया एवं दोनों पक्षों को पढ़कर सुनाया एवं समझा दिया।

नाक गौपाल रक्षित

-: गवाहगण :-

सा० प्यनवादे  
ला० नं० ४/६३

1. सीमन्त मंडल पिता शंकर अनन्त मंडल  
कोलाकुशमा ग्राम संशुद्धेला  
प्यनवादे 21/9/16

2. अमित कुंभ मंडल  
पिता श्री लाल निवादे  
कोला कुशमा ग्राम संशुद्धेला  
प्यनवादे 21/9/16



SELLER -- (1) SRI MAGARAM MANDAL, S/O -- LATE PUNNU MANDAL, (2) SRI RAJENDRA KUMAR MANDAL, (3) SRI AMAR MANDAL, BOTH ARE S/O -- LATE PRABHU MANDAL, (4) SRI BANKIM MANDAL, S/O -- LATE HARI RAM MANDAL, (5) SRI JAGDISH MANDAL, (6) SRI HALDHAR MANDAL, BOTH ARE S/O -- LATE MAGENDRA NATH MANDAL, (7) SRI VIKAL MANDAL, S/O -- LATE ATULY MANDAL, (8) SRI BATUL MANDAL (9) SRI NARAYAN MANDAL, BOTH ARE S/O -- LATE DHAJU MANDAL, (10) SRI PARESH MANDAL, S/O -- LATE ATUL CHANDRA MANDAL, (11) SRI RAMESH MANDAL, (12) SRI MANIK CHANDRA MANDAL, BOTH ARE S/O -- LATE MOTTI LAL MANDAL, ALL ARE RESIDENCE OF KOLAKUSMA, POST -- K. G. ASHRAM, P/S -- SARAIDHELA, DIST -- DHANBAD, STATE -- JHARKHAND.

PURCHASER -- SMT BHARTI KUMARI, W/O -- SRI BARUN KUMAR JHA, RESIDENCE OF HOUSE NO -- 962, SANGJORI SIDE, POST/P/S -- CHAS, DIST -- BOKARO, STATE -- JHARKHAND, AT PRESENT ADDRESS -- ETWARI NAGAR, TELIPARA, HIRAPUR, POST / P/S -- DHANBAD, DIST -- DHANBAD, STATE -- JHARKHAND.

SCHEDULE -- MOUZA -- KOLAKUSMA, MOUZA NO -- 12, P/S -- SARAIDHELA, DISTRICT -- DHANBAD, STATE -- JHARKHAND, MATTA NO -- 20, PLOT NO -- 2107 (PART), AREA -- 2 (TWO) KATHA 12 (TWELVE) CHATAK 36 (THIRTY SIX) Sqfeet OR 2016 Sqfeet.

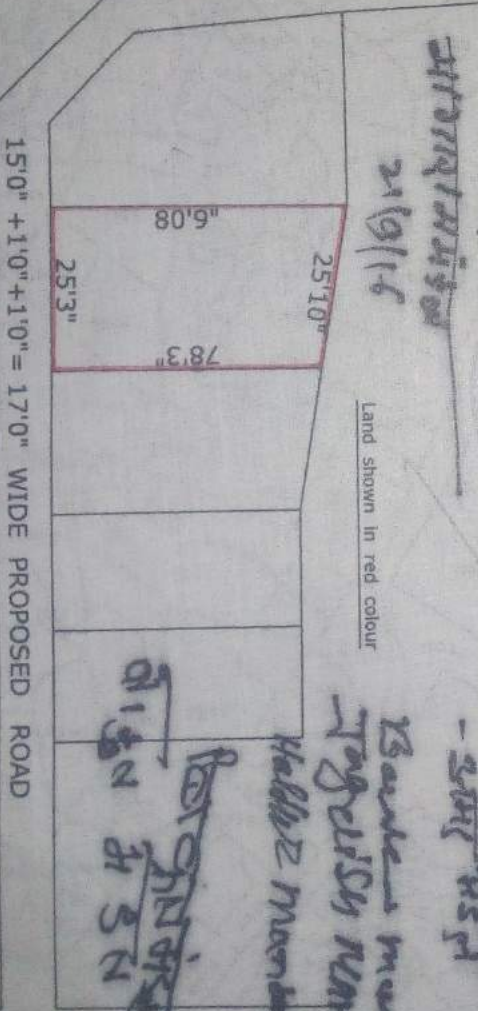
KEY PLAN  
SCALE 1" = 330.0'

Handwritten notes: *21/9/16*, *Mandir Chandra Mandal*, *21/9/16*



25'0" WIDE ROAD

BOUNDARY  
NORTH -- SMT RITA PANDIT & SRI SUNIL SINGH, PLOT NO -- 2110.  
SOUTH -- 15'0" + 1'0" + 1'0" = 17'0" WIDE PROPOSED ROAD.  
EAST -- SRI MUKESH SINGH, PLOT NO -- 2107 (PART).  
WEST -- PART OF THIS PLOT



Handwritten notes: *21/9/16*, *Handwritten signature*

Handwritten notes: *21/9/16*, *Handwritten signature*

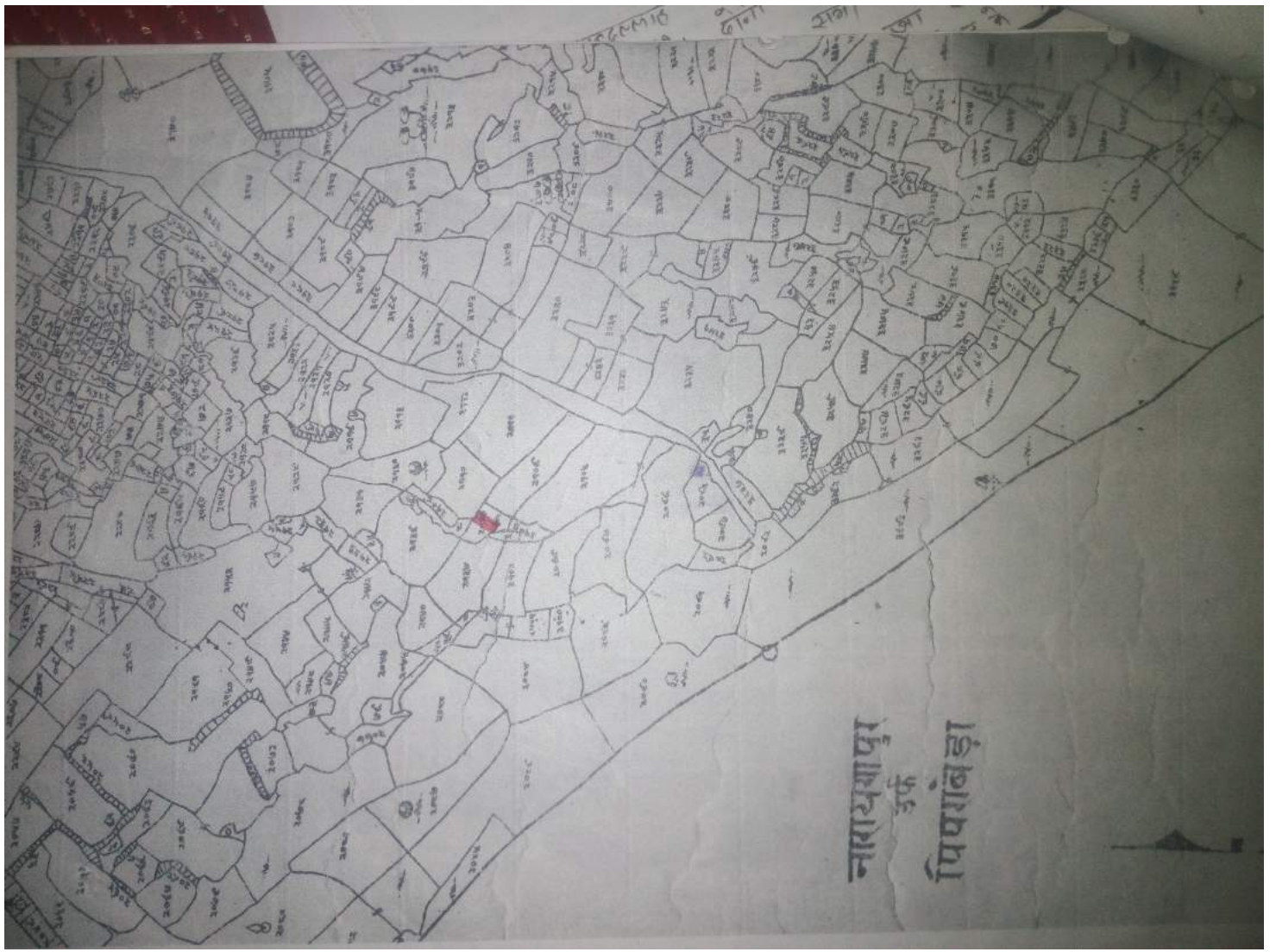
Handwritten notes: *Bharati Kumari*, *Handwritten signature*

15'0" + 1'0" + 1'0" = 17'0" WIDE PROPOSED ROAD

VILLAGE ROAD

NOT IN SCALE

Handwritten notes at the bottom: *21/9/16*, *Handwritten signature*, *21/9/16*



नारायणापुर  
उर्फ  
पिपरांबड़ा

**निबंधन विभाग, झारखंड**  
**धनबाद**  
जांच पर्चा-सह घोषणा प्रपत्र (नियम 114)

Doc No: 8

Token Date/Time: 21/09/2016 11:44:19

Document Type	Sale Deed	Presenter	Magaram Mandal
Presenter Name & Address	Kolakusma, Ps. Saraidhela, Dist. Dhanbad.	Date of Entry	21/09/2016
Stampable Doc. Value	1017000	DOE	Total Pages 66
Document/Transaction Value	1017000	Stamp Value 36620	Book 1
Special Type		Serial /Deed No. /	CNO/PNO N/A
Remarks / Other Details		Old Serial No. /	
Property Details:		App. ID	e-Stamp Cert. No. IN- JH033620972627810

Anchal	Th.No.	Wrd/Hik	Mauza	Kh. No.	Plot No	Plot Type	Boundary North	Boundary South	Boundary East	Boundary West	H No	Category	Area	Min. Value
DHANBAD	12	23	KOLAKUSHMA	20	2107		Rita Pandit & Sunil Singh, Plot No. 2110	17 Ft Wide Prop. Rasta	Mukesh Singh, Part Of Plot No. 2107	Part Of This Plot		U_RES	4.61 Decimal	1012425.15

Other Property Details:

Property Type	Th. No.	Wrd	Mauza	Location	Area	Rate	Amount
---------------	---------	-----	-------	----------	------	------	--------

Party Details:

SN	P Type	Party Name	Father/Husband	Occup.	Relation	Caste	Gender	PAN/F 60	UID	Mobile	Pres. Address	Perm. Address
1	VENDOR	Magaram Mandal	Late Punu Mandal	Cultivation	पिता	सुडी	Male	FORM 60		9334489501	Kolakusma, Ps. Saraidhela, Dist. Dhanbad.	Do
2	VENDOR	Rajendra Kumar Mandal	Late Prabhu Mandal	Cultivation	पिता	सुडी	Male	FORM 60		9334489501	Kolakusma, Ps. Saraidhela, Dist. Dhanbad.	Do
3	VENDOR	Amar Mandal	Late Prabhu Mandal	Cultivation	पिता	सुडी	Male	FORM 60		9334489501	Kolakusma, Ps. Saraidhela, Dist. Dhanbad.	Do
4	VENDOR	Bankim Mandal	Late Hari Ram Mandal	Cultivation	पिता	सुडी	Male	FORM 60		9798550466	Kolakusma, Ps. Saraidhela, Dist. Dhanbad.	Do
5	VENDOR	Jagdish Mandal	Late Nagendra Nath Mandal	Cultivation	पिता	सुडी	Male	FORM 60		9608502832	Kolakusma, Ps. Saraidhela, Dist. Dhanbad.	Do
6	VENDOR	Haldhar Mandal	Late Nagendra Nath Mandal	Cultivation	पिता	सुडी	Male	FORM 60		9631266500	Kolakusma, Ps. Saraidhela, Dist. Dhanbad.	Do
7	VENDOR	Bikal Mandal	Late Atul Mandal	Cultivation	पिता	सुडी	Male	FORM 60		9835397519	Kolakusma, Ps. Saraidhela, Dist. Dhanbad.	Do
8	VENDOR	Batul Mandal	Late Dhaju Mandal	Cultivation	पिता	सुडी	Male	FORM 60		7209367346	Kolakusma, Ps. Saraidhela, Dist. Dhanbad.	Do
9	VENDOR	Narayan Mandal	Late Dhaju Mandal	Cultivation	पिता	सुडी	Male	FORM 60		9798126975	Kolakusma, Ps. Saraidhela, Dist. Dhanbad.	Do
10	VENDOR	Paresh Mandal	Late Atul Ch. Mandal	Cultivation	पिता	सुडी	Male	FORM 60		9835397519	Kolakusma, Ps. Saraidhela, Dist. Dhanbad.	Do

	Vendor	Ramesh Mandal	Late Moti Lal Mandal	Cultivation	पिता	सुडी	Male	FORM 60	7050249028	Kolakusma, Ps. Saraidhela, Dist. Dhanbad.	Do
	Vendor	Manik Chandra Mandal	Late Moti Lal Mandal	Cultivation	पिता	सुडी	Male	FORM 60	7050249028	Kolakusma, Ps. Saraidhela, Dist. Dhanbad.	Do
13	VENDEE	Bharti Kuman	Barun Kumar Jha	H Wife	पति	ब्रह्मण	Female	CIMPK4609R	8986826389	Etwari Nagar, Teli Para, Hirapur, Dhanbad.	Sangori Side, Ps. Chass, Dist. Bokaro.
14	Identifier	Manindra Mandal	Late Anant Mandal	Business	पिता	सुडी	Male		8102662407	Kolakusma, Ps. Saraidhela, Dist. Dhanbad.	Do

Fee Details:

SN	Description	Amount	CHC	Net Amount
1	PR	0.94	0.00	0.94
2	LL	2.50	0.00	2.50
3	A1	27,459.00	274.59	27,733.59
4	SP	990.00	0.00	990.00
Total		28,452.44	274.59	28,727.03

मांगाराम मंडल

उपर्युक्तियाँ दस्तावेज में अंकित तथ्यों के अनुरूप हैं।

मांगाराम मंडल

दस्तावेज लेखक का हस्ताक्षर

प्रस्तुतकर्ता का हस्ताक्षर

निबंधन पूर्व सारांश में इनपुट फार्म के अनुरूप डाटा इंद्रि की गई है।

० मांगाराम मंडल ० राजेश कुमार मंडल ० अमर मंडल

डाटा इंद्रि ऑपरेटर का हस्ताक्षर

उपर्युक्त स्वीकार किया

० बंशी मंडल ० जगदीश मंडल ० हनुमान मंडल

ने इस दस्तावेज के निष्पादन को मेरे समक्ष

जिसकी

मनिन्द्र मंडल

पिता

० अमर मंडल

पहचान

सोना सुधा (कामठवा)

पेशा

० मणिन्द्र

ने की।

निवासी

निबंधन पदाधिकारी का हस्ताक्षर

० विष्णु मंडल

० वासु मंडल

० राम मंडल

० परेश मंडल













० रमेश मंडल

० मणिन्द्र मंडल

मनिन्द्र मंडल

निबंधन विभाग, झारखंड  
धनबाद

Token No.8 Token Date: 21/09/2016 11:44:19  
Serial/Deed No./Year :6183/5520/2016  
Deed Type: Sale Deed

S/N	Party Details	Photo	Thumb
1	<b>Magaram Mandal</b> Father/Husband Name:Late Punu Mandal (VENDOR) Kolakusma, Ps. Saraidhela, Dist. Dhanbad.		
2	<b>Rajendra Kumar Mandal</b> Father/Husband Name:Late Prabhu Mandal (VENDOR) Kolakusma, Ps. Saraidhela, Dist. Dhanbad.		
3	<b>Amar Mandal</b> Father/Husband Name:Late Prabhu Mandal (VENDOR) Kolakusma, Ps. Saraidhela, Dist. Dhanbad.		
4	<b>Bankim Mandal</b> Father/Husband Name:Late Hari Ram Mandal (VENDOR) Kolakusma, Ps. Saraidhela, Dist. Dhanbad.		
5	<b>Jagdish Mandal</b> Father/Husband Name:Late Nagendra Nath Mandal (VENDOR) Kolakusma, Ps. Saraidhela, Dist. Dhanbad.		
6	<b>Haldhar Mandal</b> Father/Husband Name:Late Nagendra Nath Mandal (VENDOR) Kolakusma, Ps. Saraidhela, Dist. Dhanbad.		




Book No. I  
Volume 393  
Page 575 To 640  
Deed No 6183/5520  
Year 2016  
Date 21/09/2016 16:06:06

Registering Officer

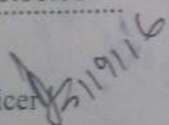
Signature of Operator


निबंधन विभाग, झारखंड  
धनबाद


Token Date: 21/09/2016 11:44:19  
No./Year :6183/5520/2016  
Sale Deed

	Party Details	Photo	Thumb
8	<b>Bikal Mandal</b> Father/Husband Name:Late Atul Mandal (VENDOR) Kolakusma, Ps. Saraidhela, Dist. Dhanbad.		
9	<b>Batul Mandal</b> Father/Husband Name:Late Dhaju Mandal (VENDOR) Kolakusma, Ps. Saraidhela, Dist. Dhanbad.		
9	<b>Narayan Mandal</b> Father/Husband Name:Late Dhaju Mandal (VENDOR) Kolakusma, Ps. Saraidhela, Dist. Dhanbad.		
10	<b>Paresh Mandal</b> Father/Husband Name:Late Atul Ch. Mandal (VENDOR) Kolakusma, Ps. Saraidhela, Dist. Dhanbad.		
11	<b>Ramesh Mandal</b> Father/Husband Name:Late Moti Lal Mandal (VENDOR) Kolakusma, Ps. Saraidhela, Dist. Dhanbad.		
12	<b>Manik Chandra Mandal</b> Father/Husband Name:Late Moti Lal Mandal (VENDOR) Kolakusma, Ps. Saraidhela, Dist. Dhanbad.		

Book No. ..... I .....  
Volume ..... 393 .....  
Page ..... 575 ..... To ..... 640 .....  
Deed No ..... 6183/5520 .....  
Year ..... 2016 .....  
Date ..... 21/09/2016 16:06:06 .....

Registering Officer  21/9/16

  
Signature of Operator

  
निबंधन विभाग, झारखंड  
धनबाद

Token No.8 Token Date: 21/09/2016 11:44:19  
Serial/Deed No./Year :6183/5520/2016  
Deed Type: Sale Deed

	Party Details	Photo	Thumb
--	---------------	-------	-------

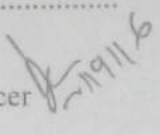
**Sharti Kumari**  
Father/Husband Name: Barun Kumar Jha  
(VENDÉE)  
Swaraj Nagar, Teli Para, Hirapur, Dhanbad.

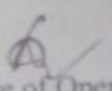


**Manindra Mandal**  
Father/Husband Name: Late Anant Mandal  
(Identifier)  
Kolakusma, Ps. Saraidhela, Dist. Dhanbad.



Book No. ..... I .....  
Volume ..... 393 .....  
Page ..... 575 ..... To ..... 640 .....  
Seed No ..... 6183/5520 .....  
Year ..... 2016 .....  
Date ..... 21/09/2016 16:06:06 .....

Registering Officer 

  
Signature of Operator